

REPUBLIQUE DU CAMEROUN


Paix-Travail-Patrie

MINISTRE DE L'ADMINISTRATION
TERRITORIALE ET DE LA DECENTRALISATION

REGION DU SUD

DEPARTEMENT DU DJA ET LOBO

COMMUNE DE SANGMÉLIMA



REPUBLIC OF CAMEROON

Peace-Work-Fatherland

MINISTRY OF TERRITORIAL
ADMINISTRATION AND DECENTRALIZATION

SOUTH REGION

DJA AND LOBO DIVISION

SANGMÉLIMA COUNCIL

PLAN COMMUNAL DE DEVELOPPEMENT DE SANGMÉLIMA



Réalisé avec l'appui technique de



BP : 810 Ebolowa Tél. 222.28.40.07

E-mail : jeurac@yahoo.fr

Site web. www.jeurac.org

Réalisé avec l'appui financier du



BP : 1007 Ebolowa Tél. 222.28.35.17

E-mail : pndpcrcsud@yahoo.fr

Septembre 2015

VALIDATION DU PLAN COMMUNAL DE
DEVELOPPEMENT DE LA COMMUNE DE
SANGMELIMA

Le Maire de la Commune de Sangmélina
Visa

Le Délégué Départemental du MINEPAT-Dja et Lobo
Visa

Le Préfet du Département de Dja et Lobo
Visa

SOMMAIRE

| | |
|---|------|
| LISTE DES ABREVIATIONS | v |
| LISTE DES TABLEAUX | vii |
| LISTE DES CARTES | xi |
| LISTE DES FIGURES..... | xii |
| LISTE DES PHOTOGRAPHIES | xii |
| LISTE DES ANNEXES | xii |
| RÉSUMÉ DU PLAN COMMUNAL DE DÉVELOPPEMENT | xiii |
| I. INTRODUCTION | 1 |
| 1.1. Contexte et justification..... | 2 |
| 1.2. Objectifs du Plan Communal de Développement..... | 3 |
| 1.3. Structure du document..... | 3 |
| II. MÉTHODOLOGIE..... | 4 |
| 2.1. Préparation de l'ensemble du processus..... | 5 |
| 2.1.1. Préparation pédagogique | 5 |
| 2.1.2. Préparation administrative..... | 7 |
| 2.2. Collecte des informations et traitement | 9 |
| 2.2.1. Collecte des informations..... | 9 |
| 2.2.2. Dépouillement, traitement et analyse des données | 10 |
| 2.3.3. Analyse des données | 10 |
| 2.3.4. Restitution et validation des résultats..... | 11 |
| 2.3. Consolidation des données des diagnostics et cartographie..... | 11 |
| 2.4. Planification, mobilisation des ressources et programmation | 12 |
| 2.4.1. Planification | 12 |
| 2.4.2. Mobilisation des ressources | 12 |
| 2.4.3. Programmation..... | 13 |
| 2.5. Mise en place d'un mécanisme de suivi-évaluation participatif..... | 13 |
| III. PRESENTATION SOMMAIRE DE LA COMMUNE | 14 |

| | |
|---|-----|
| 3.1. Localisation de la Commune de Sangmélina | 15 |
| 3.2. Milieu biophysique..... | 17 |
| 3.2.1. Le climat..... | 17 |
| 3.2.2. Le relief et les sols..... | 17 |
| 3.2.3. L'hydrographie..... | 18 |
| 3.2.4. La végétation | 18 |
| 3.2.5. La faune | 19 |
| 3.3. Milieu humain | 20 |
| 3.4. Principales infrastructures par secteur | 22 |
| 3.4.1. Secteur éducation..... | 23 |
| 3.4.2. Secteur santé | 27 |
| 3.4.3. Secteur hydraulique..... | 27 |
| 3.4.4. Secteur énergie électrique | 28 |
| 3.4.5. Secteur des divers carburants | 29 |
| 3.4.6. Secteur des infrastructures routières | 30 |
| 3.5. Principales potentialités et ressources de la Commune | 33 |
| IV. SYNTHÈSE DES RÉSULTATS DU DIAGNOSTIC..... | 37 |
| 4.1. Synthèse des résultats du Diagnostic Institutionnel Communal | 38 |
| 4.2. Synthèse des données collectées sur la petite enfance | 41 |
| 4.3. Synthèse des données sur les changements climatiques | 44 |
| 4.4. Problèmes et besoins identifiés et consolidés par secteur..... | 48 |
| 4.5. Synthèse des microprojets prioritaires par localité | 105 |
| V. PLANIFICATION STRATÉGIQUE | 130 |
| 5.1. Vision et objectifs du PCD | 131 |
| 5.2. Cadres logiques sectoriels..... | 131 |
| 5.3. Coût estimatif du PCD | 257 |
| 5.4. Esquisse du Plan d'Utilisation et de Gestion des Terres de l'espace communal | 259 |
| 5.4. Développement de l'économie locale | 262 |
| VI. PROGRAMMATION | 265 |
| 6.1. Cadre des Dépenses à Moyen Terme (CDMT) | 266 |

| | |
|--|-----|
| 6.2. Cadre sommaire de gestion environnementale du CDMT..... | 290 |
| 6.2.1. Principaux impacts socio-environnementaux potentiels | 290 |
| 6.2.2. Mesures d'optimisation ou d'atténuation envisageables | 291 |
| 6.2.3. Plan sommaire de gestion de l'environnement..... | 292 |
| 6.3. Plan d'investissement annuel (PIA)..... | 293 |
| 6.3.1. Ressources mobilisables et échéances | 293 |
| 6.3.2. Programmation annuelle des projets prioritaires (première année : 2015) | 296 |
| 6.3.3. Plan opérationnel en faveur des populations vulnérables | 313 |
| 6.4. Plan de passation des marchés du PIA..... | 315 |
| VII. MECANISME DE SUIVI-EVALUATION DU PCD | 321 |
| 7.1. Composition et attributions du comité de suivi-évaluation du PCD..... | 322 |
| 7.2. Indicateurs de suivi et d'évaluation | 323 |
| 7.3. Dispositif, outils et fréquence du reporting..... | 325 |
| 7.3.1. Dispositif..... | 325 |
| 7.3.2. Outils et fréquences de suivi | 325 |
| 7.4. Mécanisme de préparation du PIA et de révision du PCD..... | 325 |
| 7.4.1. Préparation et actualisation du PIA..... | 325 |
| 7.4.2. Révision du PCD..... | 326 |
| VIII. PLAN DE COMMUNICATION DE LA MISE EN ŒUVRE DU PCD | 327 |
| 8.1. Objectifs du plan | 328 |
| 8.2. Étapes d'élaboration et de mise en œuvre du plan..... | 328 |
| 8.3. Conditions favorables à la mise en œuvre réussie de la stratégie de communication | 329 |
| 8.4. Cibles de la Commune de Sangmélina | 329 |
| IX. CONCLUSION | 331 |
| BIBLIOGRAPHIE..... | 333 |

LISTE DES ABREVIATIONS

ACD : Agent Communal de Développement

ACF : Agent Communal Financier

BAD : Banque Africaine de Développement

BEPC : Brevet d'Étude du Premier Cycle

BUCREP : Bureau Central des Recensements et des Études de Population

CEAC : Centre d'Encadrement Agricole Communautaire

CEP : Certificat d'Étude Primaire

CEPE : Certificat d'Étude Primaire et Élémentaire

CETIC : Collège d'Enseignement Technique Industriel et Commercial

CFA : Communauté Financière d'Afrique

CM : Conseil Municipal

cmole : centimole

CNPS : Caisse Nationale de Prévoyance Sociale

COFIL : Comité de Pilotage

CVUC : Communes et Villes Unies du Cameroun

DEUC : Diagnostic de l'Espace Urbain Communal

DIC : Diagnostic Institutionnel Communal

DPNV : Diagnostic Participatif Niveau Village

EIDE : École des Infirmiers Diplômés d'État

ENIEG : École Normale des Instituteurs de l'Enseignement Général

EPC : Église Presbytérienne Camerounaise

EPCO : Église Presbytérienne Camerounaise Orthodoxe

ETA : École Technique d'Agriculture

FEICOM : Fonds Spécial d'Équipement et d'Invention Intercommunale

GIC : Groupe d'Initiative Commune

HYSACAM : Hygiène et Salubrité du Cameroun

JEURAC : Jeunesse Rurale Active

méq : milliéquivalent

MINATD : Ministère de l'Administration Territoriale et de la Décentralisation

MINEDUB : Ministère de l'Éducation de Base

MINEE : Ministère de l'Eau et de l'Énergie

MINEPAT : Ministère de l'Économie, de la Planification et de l'Aménagement du Territoire

MINFI : Ministère des Finances

MPA : Mission Presbytérienne Américaine

OAL : Organisme d'Appui Local

ONG : Organisation Non Gouvernementale

PAEPA-MRU : Projet d'Alimentation en Eau Potable et d'Assainissement en Milieu Rural

PCD : Plan Communal de Développement

PDC : Plan de Développement Communal

PNDP : Programme National de Développement Participatif

PNUD : Programme des Nations Unies pour le Développement

PUGDT : Plan d'Utilisation et de Gestion Durable des Terres

RDPC : Rassemblement Démocratique du Peuple Camerounais

RGHP : Recensement Général de l'Habitat et de la Population

RM : Receveur Municipal

RSE : Responsabilité Sociale et Environnementale

SAR/SM : Sections Artisanales Rurales/Sections Ménagères

µg : microgramme

LISTE DES TABLEAUX

| | |
|--|----|
| Tableau 1: Effectif de facilitateurs par équipe lors des différents diagnostics..... | 5 |
| Tableau 2 : Liste des principales espèces animales rencontrées et leur localisation..... | 19 |
| Tableau 3 : Effectifs de la population par tranche d'âge dans l'ensemble de la Commune de Sangmélima | 22 |
| Tableau 4 : Synthèse des données sur l'enseignement maternel..... | 23 |
| Tableau 5: Synthèse des données sur l'enseignement primaire | 24 |
| Tableau 6: Synthèse des données sur l'enseignement secondaire général | 25 |
| Tableau 7 : Synthèse des données sur l'enseignement secondaire technique..... | 26 |
| Tableau 8: Synthèse des données sur les infrastructures sanitaires..... | 27 |
| Tableau 9: Synthèse des données sur les infrastructures hydrauliques | 28 |
| Tableau 10: Synthèse des données sur l'électrification | 29 |
| Tableau 11: Répertoire du réseau routier de la Commune de Sangmélima | 30 |
| Tableau 12: Matrice du diagnostic des ressources naturelles | 33 |
| Tableau 13: Synthèse des résultats du DIC | 38 |
| Tableau 14: Matrice de synthèse de la situation de la petite enfance..... | 42 |
| Tableau 15: Matrice de synthèse de la situation sur les changements climatiques..... | 45 |
| Tableau 16: Problèmes et besoins consolidés du secteur Agriculture et Développement Rural | 48 |
| Tableau 17: Problèmes et besoins consolidés du secteur Pêches et Industries Animales..... | 51 |
| Tableau 18: Problèmes et besoins consolidés du secteur Santé publique | 54 |
| Tableau 19: Problèmes et besoins consolidés du secteur Travaux Public | 56 |
| Tableau 20: Problèmes et besoins consolidés du secteur Éducation de Base | 58 |
| Tableau 21: Problèmes et besoins consolidés du secteur Arts et Culture | 62 |
| Tableau 22 : Problèmes et besoins consolidés du secteur Promotion de la Femme et de la Famille..... | 64 |

| | |
|---|-----|
| Tableau 23 : Problèmes et besoins consolidés du secteur Affaires Sociales..... | 66 |
| Tableau 24 : Problèmes et besoins consolidés du secteur Eau et Énergie | 67 |
| Tableau 25 : Problèmes et besoins consolidés du secteur Enseignements Secondaires | 71 |
| Tableau 26 : Problèmes et besoins consolidés du secteur Emploi et Formation professionnelle | 75 |
| Tableau 27 : Problèmes et besoins consolidés du secteur Travail et Sécurité Sociale..... | 76 |
| Tableau 28 : Problèmes et besoins consolidés du secteur Tourisme et Loisirs..... | 77 |
| Tableau 29 : Problèmes et besoins consolidés du secteur Forêts et Faune | 78 |
| Tableau 30 : Problèmes et besoins consolidés du secteur Environnement, Protection de la Nature et Développement Durable | 80 |
| Tableau 31: Problèmes et besoins consolidés du secteur et Habitat et Développement urbain | 82 |
| Tableau 32 : Problèmes et besoins consolidés du secteur Domaines du Cadastre et Affaires Foncières | 83 |
| Tableau 33 : Problèmes et besoins consolidés du secteur Recherche Scientifique et Innovation | 85 |
| Tableau 34 : Problèmes et besoins consolidés du secteur Commerce | 86 |
| Tableau 35 : Problèmes et besoins consolidés du secteur Jeunesse et Éducation Civique | 88 |
| Tableau 36 : Problèmes et besoins consolidés du secteur Sports et Éducation Physique | 90 |
| Tableau 37 : Problèmes et besoins consolidés du secteur Petites, Moyennes Entreprises et Artisanat | 93 |
| Tableau 38 : Problèmes et besoins consolidés du secteur Mines, Industries et Développement Technologique | 95 |
| Tableau 39 : Problèmes et besoins consolidés du secteur Transport | 96 |
| Tableau 40 : Problèmes et besoins consolidés du secteur Postes et Télécommunications | 98 |
| Tableau 41 : Problèmes et besoins consolidés du secteur Communication | 99 |
| Tableau 42 : Problèmes et besoins consolidés du secteur Administration Territoriale et Décentralisation..... | 100 |
| Tableau 43 : Problèmes et besoins consolidés du secteur Enseignement Supérieur | 103 |

| | |
|---|-----|
| Tableau 44 : Projets prioritaires de la Commune de Sangmélina par localité | 105 |
| Tableau 45 : Cadre logique du secteur Administration territoriale, Décentralisation et Maintien de l'ordre..... | 133 |
| Tableau 46 : Cadre logique du secteur Affaires Sociales..... | 257 |
| Tableau 47 : Cadre logique du secteur Agriculture et Développement Rural | 257 |
| Tableau 48 : Cadre logique du secteur Transports | 257 |
| Tableau 49 : Cadre logique du secteur Arts et Culture | 257 |
| Tableau 50 : Cadre logique du secteur et Habitat et Développement Urbain | 257 |
| Tableau 51: Cadre logique du secteur des Domaines Cadastre et Affaires Foncières | 257 |
| Tableau 52: Cadre logique du secteur de l'Eau et Energie | 257 |
| Tableau 53 : Cadre logique du Secteur de l'Éducation de Base | 257 |
| Tableau 54 : Cadre logique du secteur de l'Élevage, Pêches et Industries Animales..... | 257 |
| Tableau 55 : Cadre logique du secteur de l'Emploi et Formation Professionnelle..... | 257 |
| Tableau 56 : Cadre logique du secteur Enseignements Secondaires..... | 257 |
| Tableau 57 : Cadre logique du secteur Enseignement Supérieur..... | 257 |
| Tableau 58 : Cadre logique du secteur Environnement, Protection de la Nature et Développement Durable..... | 257 |
| Tableau 59: Cadre logique du secteur Forêts et Faune | 257 |
| Tableau 60 : Cadre logique du secteur Jeunesse et Education Civique | 257 |
| Tableau 61 : Cadre logique du secteur Commerce..... | 257 |
| Tableau 62 : Cadre logique du secteur Petites et Moyennes Entreprises, de l'Économie Sociale et de l'Artisanat | 257 |
| Tableau 63 : Cadre logique du secteur Postes et Télécommunications | 257 |
| Tableau 64 : Cadre logique du secteur Communication | 257 |
| Tableau 65 : Cadre logique du secteur Promotion de la Femme et de la Famille..... | 257 |
| Tableau 66: Cadre logique du secteur Recherche Scientifique et Innovation..... | 257 |
| Tableau 67 : Cadre logique du secteur Santé Publique | 257 |

| | |
|--|-----|
| Tableau 68 : Cadre logique du secteur Sports et Éducation Physique | 257 |
| Tableau 69 : Cadre logique du secteur Tourisme et Loisirs..... | 257 |
| Tableau 70 : Cadre logique du secteur Mines, Industrie et Développement Technologique. | 257 |
| Tableau 71: Cadre logique du secteur Travail et Sécurité Sociale..... | 257 |
| Tableau 72 : Cadre logique du secteur Travaux Publics | 257 |
| Tableau 73 : Coût estimatif du PCD | 257 |
| Tableau 74 : Cadre des dépenses à moyens terme (CDMT) | 266 |
| Tableau 75 : Impacts socio-environnementaux potentiels et mesures d’optimisation et d’atténuation des projets à mettre en œuvre dans le CDMT | 290 |
| Tableau 76 : Plan sommaire de gestion de l’environnement | 292 |
| Tableau 77 : Ressources mobilisables par la Commune | 294 |
| Tableau 78 : Mobilisation des ressources prévue à l’échéance de 2018 | 295 |
| Tableau 79 : Projets programmés en 2015 | 296 |
| Tableau 80 : Planopérationnel des personnes vulnérables | 313 |
| Tableau 81 : Composition du Comité de suivi du PCD de Sangmélina | 322 |
| Tableau 82 : Indicateur de suivi-évaluation du PIA..... | 323 |
| Tableau 83: Effectifs de la population par village et par tranche d’âge dans la Commune de Sangmélina..... | 335 |
| Tableau 84: Synthèse des données sur la localisation et les effectifs des couches vulnérables | 335 |

LISTE DES CARTES

| | |
|--|-----|
| Carte 1: Carte de localisation de la Commune de Sangméli | 16 |
| Carte 2 : Carrières et sites touristiques de la Commune de Sangméli | 32 |
| Carte 3 : Occupation des sols dans la Commune de Sangméli | 259 |
| Carte 4 : Esquisse de zonage forestier de la Commune de Sangméli | 261 |
| Carte 5: Carte démographique de la Commune de Sangméli | 335 |
| Carte 6: Carte hydraulique de la Commune de Sangméli | 335 |
| Carte 7: Carte scolaire de la Commune de Sangméli | 335 |
| Carte 8: Carte sanitaire de la Commune de Sangméli | 335 |
| Carte 9 : Carte d'exploitation forestière de la Commune de Sangméli | 335 |
| Carte 10: Carte des types de paysages de l'espace communal de Sangméli | 335 |
| Carte 11 : Carte minière de l'espace communal de Sangméli | 335 |

LISTE DES FIGURES

| | |
|--|-----|
| Figure 1: Population de la Commune de Sangméliima par classes d'âge..... | 21 |
| Figure 2 : Projection de l'évolution des budgets prévisionnels de la Commune de Sangméliima..... | 294 |

LISTE DES PHOTOGRAPHIES

| | |
|---|----|
| Photo 1 : Assemblée villageoise dans le village Kondémeyos | 9 |
| Photo 2 : Assemblée villageoise dans le village Meka'a..... | 9 |
| Photo 3 : Salles de classe de l'école publique de Nyazanga | 24 |
| Photo 4 : Latrines de l'école publique de Nyazanga | 24 |
| Photo 5: Salles de classe de la SAR/SM d'Oveng-Yemvak..... | 25 |
| Photo 6: École des infirmiers de Sangméliima | 26 |
| Photo 7 : Centre de Santé Intégré d'Oveng-Yemvak | 27 |
| Photo 8 : Centre de santé de Monavebe..... | 27 |
| Photo 9 : Quelques infrastructures hydrauliques dans la Commune de Sangméliima..... | 28 |
| Photo 10: Transformateur du village Nkout | 29 |
| Photo 11: Transformateur du village Kondémeyos | 29 |

RÉSUMÉ DU PLAN COMMUNAL DE DÉVELOPPEMENT

Ce Plan Communal de Développement (PCD) dont l'élaboration a commencé entre juin 2014 et septembre 2015 est un outil pertinent de développement élaboré par la Commune de Sangmélima avec l'appui technique de l'Organisation d'Appui local (OAL) Jeunesse Rurale Active (JEURAC) et financier du Programme National de Développement Participatif (PNDP). Il s'inscrit dans l'optique de la construction d'un État du Cameroun unitaire et décentralisé défini par la Constitution révisée du 18 janvier 1996 qui place la commune au centre du développement humain des Camerounais. Dans le contexte actuel de mise en place progressive du processus de décentralisation, ce document met à la disposition de l'ensemble des acteurs au développement engagés à accompagner la Commune de Sangmélima dans cette démarche, une masse de données et informations pertinentes et actualisées collectées et traitées selon une démarche participative.

Le Plan Communal de Développement de Sangmélima a été conçu selon les bases méthodologiques définies par le Ministère de l'Économie, du Plan et de l'Aménagement du Territoire (MINEPAT) et formalisées par le PNDP. Ses options s'inspirent du Document Stratégique pour la Croissance et l'Emploi (DSCE) qui définit les axes stratégiques en vue de la concrétisation de la « **Vision 2035** », prospective destinée à faire du « *Cameroun un pays émergent, démocratique et uni dans sa à l'horizon 2035* ». Tout au long de son élaboration, la démarche a été fondamentalement participative, intégrant à chaque étape, l'implication des bénéficiaires des actions préconisées ici. Ce document est donc le résultat de trois diagnostics, bénéficiaires des actions préconisées ici. Ce document est donc le résultat de trois diagnostics, notamment : - Celui de l'institution communale (DIC); - De l'espace urbain communal (DEUC); - Et des 93 villages qui constituent la Commune de Sangmelima. La collecte des informations et données, ainsi que leur analyse ont été planifiées et analysées de concert avec l'ensemble des parties-prenantes au développement de cette Commune, sous la conduite de son Exécutif qui devra assurer plus tard la mise en œuvre des actions retenues.

Pour les besoins d'opérationnalité, les sept (07) secteurs stratégiques définis par le DSCE ont été scindés en vingt-huit (28). Au terme des différents diagnostics participatifs réalisés sur cette base, il ressort les constats suivants pour chacun des secteurs stratégiques :

Pour le Secteur des infrastructures, la Commune de Sangmelima dispose d'un réseau routier important dont une partie est revêtue. Les services administratifs et sectoriels son conformes aux standards nationaux en termes de représentativité. L'ensemble de ces infrastructures nécessite cependant un meilleur entretien. L'offre des services publics d'eau et d'électricité demeure insuffisante, ainsi que l'accès aux services de communication dans leur diversité. Les conditions de transport sont en nette amélioration vers Yaoundé. Des efforts importants restent à faire pour

améliorer les conditions de transport vers l'intérieur de la Commune et le reste de la Région du Sud, bien que de nombreux chantiers soient en cours à cet effet.

Le Secteur rural offre un potentiel immense mais encore faiblement valorisé. Des initiatives louables existent mais tardent à prendre l'envol et à impulser véritablement le développement de la Commune. La structuration des producteurs, à l'instar du constat fait au niveau national ne permet pas encore l'ancrage d'une agriculture de seconde génération dans son acception la plus large. Une nouvelle génération d'entrepreneurs ruraux mérite d'être promue parmi les jeunes dont plusieurs sont en cours de formation ou en phase d'insertion. L'accès équitable à la terre et la sécurisation du patrimoine foncier coutumier communautaire constituent des enjeux majeurs.

La gestion rationnelle des ressources naturelles fauniques ; floristiques, halieutiques et piscicoles, forestières ligneuses et non ligneuses méritent d'être renforcée. La difficulté d'accès au matériel agricole et pastoral moderne ainsi qu'aux intrants améliorés ou à d'autres facilités issues des innovations constitue également une entrave forte à l'épanouissement du secteur rural. L'ouverture à la transformation locale des produits agricoles constitue à cet effet une opportunité remarquable.

Le Secteur de l'industrie et des services à l'instar du secteur rural, offre un potentiel intéressant mais reste assez faiblement valorisé. Un accent doit être mis sur la structuration des PME et de l'artisanat. Le tourisme culturel et naturel (écotourisme) constitue également un domaine porteur qui nécessite cependant un important investissement de la part des Communautés locales et des autorités municipales. Les ressources minières existent et font l'objet d'une exploitation artisanale. Il serait intéressant de structurer ce secteur d'activité susceptible de générer de nombreux emplois mais aussi des revenus substantiels non seulement pour l'Institution communale mais aussi pour les jeunes qui s'y intéressent ainsi que les communautés riveraines.

Le Secteur de l'éducation est fondamental pour le développement de la Commune de Sangmélima qui en présente des atouts indéniables. La couverture en matière d'institutions scolaire est appréciable. Ces abondantes infrastructures scolaires de tous les ordres et niveaux d'enseignement méritent cependant d'être améliorés, du point de vue de la qualité des services qui y sont rendus. L'entretien des bâtiments et les installations annexes ainsi que les conditions d'enseignement et d'apprentissage doivent être améliorés ou renforcés. La formation professionnelle et l'enseignement supérieur restent les véritables faiblesses de ce secteur. Les infrastructures et institutions annoncées à cet effet viendront à coup sûr combler ce besoin qui se fait pressant.

Le **Secteur social** : la Commune de Sangmélina est à l'image de l'ensemble de la République. L'encadrement des personnes vulnérable et des enfants en détresse est essentiellement assuré par des structures privées qui manquent cruellement de moyens. La plupart des femmes et des jeunes filles figurent parmi les personnes à fort potentiel de vulnérabilité en partie à cause d'une grande proportion des filles-mères et des familles monoparentales dirigées par des femmes aux revenus instables. Le chômage des jeunes est important et leur encadrement n'est pas suffisamment assuré. Les emplois disponibles n'offrent pas toujours les conditions décentes. Le cadre de vie tant dans l'espace urbain que rural, du point de vue de l'habitat et de l'assainissement de l'environnement demande à être amélioré.

Le **Secteur de la santé**, au regard du maillage du système sanitaire à l'échelle nationale n'est pas la moins bien lotie. Elle dispose en plus d'un hôpital de district et de centres de santé intégrés publics ou privés, d'un hôpital de référence de deuxième catégorie. En dehors de ce dernier dont la mise en place est en cours, les autres établissements hospitaliers souffrent d'une insuffisance d'équipements, d'infrastructures et de personnel. L'offre du service de santé aux populations est donc à améliorer, notamment en terme de qualité et davantage en milieu rural.

Le Diagnostic de l'Institution Communale a permis de constater que la Commune de Sangmelima se situe tout en haut de l'échelle des Communes de sa catégorie au niveau national. Son budget prévisionnel en croissance permanente est passé de **1.330.000.000 FCFA** en **2011** à **6.064.500.000 FCFA** en **2015**. Les infrastructures dont elle dispose le confirment. Cependant, elle a des efforts à faire en matière de gouvernance démocratique, notamment de redevabilité à l'endroit des citoyens, de la qualité de son personnel et de son dispositif managérial.

C'est à la suite de l'ensemble de ces observations que l'Exécutif communal a décidé d'orienter son PCD vers une politique économique volontariste, résolument pour le développement et l'épanouissement de l'ensemble des populations de la Commune, avec un accent sur l'équité sociale.

Les trente-un (31) cadres logiques élaborés et validés par les autorités sectorielles départementales ont généré trois cents soixante quatorze (374) actions ou projets pour un coût total de **42.857.378.025 FCFA**, soit **13.229.531.000 FCFA** pour les trois premières années (CDMT) et **5.521.198.000 FCFA** pour la première année (PIA).

I. INTRODUCTION

1.1. Contexte et justification

La Commune¹, personne morale de droit public, est au Cameroun, la plus petite unité territoriale ayant une autonomie administrative et financière. Elle est, avec la Région, l'une des deux collectivités territoriale décentralisée consacrées par la Constitution du 18 janvier 1996². Sa principale mission est d'assurer la gestion des intérêts locaux. A ce titre, elle est chargée d'œuvrer à l'amélioration des conditions de vie des populations vivant en son sein et de promouvoir le développement en général.

Les lois promulguées en juillet 2004³ attribuent aux gouvernements locaux un rôle central. Des compétences importantes leur sont donc été transférées en vue de l'initiation, de la promotion et de la coordination des actions de développement économique, social, sanitaire, éducatif, culturel et sportif de leur collectivité.

Ce transfert de compétences exige de la Commune, en tant que Collectivité Territoriale Décentralisée (CTD) de proximité, d'être capable d'assumer ces nouvelles responsabilités qui font d'elle, la principale pourvoyeuse des droits fondamentaux des populations. A cet effet, elle doit disposer de solides compétences susceptibles de lui permettre de jouer efficacement le rôle de maître d'ouvrage⁴ du processus de développement local.

Pour permettre aux Communes de s'acquitter au mieux de cette tâche importante, l'État du Cameroun a mis en place un dispositif à la fois réglementaire et opérationnel⁵. C'est dans cet esprit que le Programme National de Développement Participatif (PNDP) a été créé. Il est chargé, entre autres, de renforcer les capacités des Communes et des communautés pour leur permettre de s'approprier efficacement le processus de décentralisation. Il contribue en outre à l'amélioration de la gouvernance locale à travers l'une de ses actions phare qu'est l'accompagnement des Communes dans l'élaboration de leurs Plans Communaux de Développement.

¹ Dans ce texte, l'institution communale communément appelée " *mairie* ", s'écrira par un "C" capital. Elle se distinguera ainsi de la Commune comme espace géographique qui s'écrira par un "c" minuscule.

² Loi n° 96 / 06 du 18 janvier 1996 portant révision de la Constitution du 2 juin 1972.

³ Loi n° 2004/017 du 22 juillet 2004 d'orientation de la décentralisation ; Loi n° 2004/018 du 22 juillet 2004 fixant les règles applicables aux Communes ; Loi n° 2004/019 du 22 juillet 2004 fixant les règles applicables aux régions.

⁴ Nous utilisons ici le terme maître d'ouvrage avec une acception large. Dans ce sens et si l'on se réfère à la loi N° 2004/017 du 22 juillet 2004, une définition de la maîtrise d'ouvrage (M.O) pourrait être : « le pouvoir de décision (et la capacité) d'une Commune pour promouvoir le développement communal (élaboration de politiques et stratégies – mise en œuvre – suivi) dans le cadre des compétences et ressources qui lui sont transférées ».

⁵ Le PNDP a été créé par le Gouvernement du Cameroun par l'arrêté N°002/PM du 09 Janvier 2004. C'est un cadre national de concertation et un mécanisme de mise en œuvre des initiatives de développement à la base. Le Président de la République a signé la Circulaire N°002CAB/PR du 09 juillet 2012 relative à la préparation du budget de l'Etat pour l'exercice 2013.

A cet effet, l'Association dénommée Jeunesse Rurale Active (JEURAC) a été choisie pour accompagner la Commune de Sangmélima dans l'actualisation de son Plan Communal de Développement (PCD). C'est dans cette optique que le Diagnostic Institutionnel Communal (DIC), le Diagnostic de l'Espace Urbain Communal (DEUC) et le Diagnostic Participatif Niveau Village (DPNV) ont été effectués. Par la suite, la mobilisation des ressources a été faite par l'Exécutif communal. Cela a permis de réaliser la planification, et la programmation des actions retenues à l'issue de l'analyse des résultats des différents diagnostics. Ce document, aboutissement de ce processus, est le Plan Communal de Développement (PCD) de la Commune de Sangmélima.

1.2. Objectifs du Plan Communal de Développement

L'objectif général visé par ce PCD est de doter la Commune de Sangmélima d'une vision de développement. Il lui permet de disposer d'un outil pertinent de planification, de programmation et donc, d'aide à la décision. Il est d'autant plus intéressant que son élaboration a été faite au terme d'un processus participatif impliquant toutes les parties prenantes au développement.

De manière plus spécifique, l'élaboration du PCD consiste à :

- réaliser la monographie de la Commune ;
- mener un diagnostic participatif ;
- élaborer une planification stratégique ;
- présenter les ressources mobilisables par la Commune ;
- programmer les investissements ;
- élaborer le cadre socio-environnemental sommaire des investissements du CDMT ;
- mettre en place un dispositif de suivi-évaluation de la mise en œuvre du PCD.

1.3. Structure du document

Le présent Plan Communal de Développement comprend les articulations suivantes :

- résumé ;
- introduction ;
- méthodologie ;
- présentation sommaire de la Commune ;
- synthèse des résultats du diagnostic ;
- planification stratégique ;
- programmation ;
- mécanisme de suivi-évaluation ;
- plan de communication sur la mise en œuvre du PCD ;
- conclusion ;
- bibliographie ;
- annexes.

II. MÉTHODOLOGIE

L'approche méthodologique que nous avons adoptée ici a été calquée sur le guide méthodologique de planification stratégique au Cameroun produit par le MINEPAT. Elle est à cet effet conforme aux directives du Programme National de Développement Participatif, qui recommande une démarche en cinq principales étapes à savoir :

- la préparation des processus dans son ensemble ;
- la collecte des données, leur dépouillement, le traitement et leur analyse ;
- la consolidation des données des diagnostics et cartographie;
- l'organisation de l'atelier de planification, de mobilisation des ressources et de programmation
- la mise en place du mécanisme de suivi-évaluation participatif.

2.1. Préparation de l'ensemble du processus

2.1.1. Préparation pédagogique

Outre l'atelier de formation des Organisations d'Appui Local (OAL) et du personnel communal pour l'actualisation des PCD organisé à Sangmélima du 22 mai au 03 juin 2014, nous avons organisé de multiples réunions internes. Dans l'ensemble, notre préparation pédagogique s'est faite en quatre articulations :

- la constitution des équipes techniques du DIC, du DEUC et du DPNV ;
- la préparation des correspondances ;
- l'harmonisation des connaissances ;
- l'élaboration des outils de collecte des données et la préparation du matériel de travail.

2.1.1.1. Constitution des équipes techniques

La mise en place des équipes techniques pluridisciplinaires chargées de conduire les différents diagnostics participatifs s'est faite selon les directives et conformément aux exigences du PNDP. La composition des équipes techniques de JEURAC a été soumise à la Cellule Régionale de Coordination du PNDP pour le Sud et à l'Exécutif communal de Sangmélima pour validation avant le lancement de chaque diagnostic. Le tableau suivant illustre pour chaque diagnostic, le nombre d'équipes et l'effectif de facilitateurs mobilisés.

Tableau 1: Effectif de facilitateurs par équipe lors des différents diagnostics

| Diagnostic | Nombre d'équipes | Nombre par équipe | Nombre total |
|-------------------|-------------------------|--------------------------|---------------------|
| DIC | 1 | 3 | 03 |
| DEUC | 1 | 9 | 09 |
| DPNV | 14 | 4 | 56 |
| TOTAL | | | 68 |

2.1.1.3. Harmonisation des connaissances et préparation des équipes techniques

L'action phare de cette articulation est l'organisation des ateliers de mise à niveau des équipes techniques organisés avant le début de chaque diagnostic. Ces ateliers sont essentiellement portés sur l'appropriation de la méthode de conduite de chaque type de diagnostic sur la base de la check-list qui décrit les différentes étapes de la démarche, en fonction des différentes parties-prenantes et leurs rôles respectifs.

Ces ateliers ont également permis d'harmoniser la manipulation des différents outils de collecte et d'analyse des données. La finalité étant de s'assurer que chaque membre des équipes techniques appréhende au mieux les objectifs et l'esprit profond de chaque diagnostic. Tous ces ateliers ont cependant été précédés de diverses activités préliminaires.

La première d'entre toutes était l'appropriation des communications et expériences partagées au cours de l'atelier de formation des OAL et du personnel communal pour l'actualisation des PCD, organisé à Sangmélina du 22 mai au 3 juin 2014 par le PNDP, en prélude au début effectif de l'accompagnement des Communes dans l'actuel processus de planification. La seconde a consisté en la recherche documentaire. Les équipes techniques, à cette occasion, ont analysé les textes législatifs et réglementaires qui régissent la décentralisation et la gestion des Communes au Cameroun. En outre, d'autres documents et publications ont été exploités. Il s'agit des ouvrages portant sur diverses approches méthodologiques de la conduite du processus de planification en général et de la planification participative en particulier au Cameroun ou ailleurs. Des rapports administratifs et d'études techniques ou scientifiques susceptibles d'aider à la conduite du processus de planification à Sangmélina ont également été consultés.

2.1.1.4. Préparation des outils de collecte et du matériel de travail

Pour chacun des domaines qui font l'objet du DIC, notamment les ressources humaines, les ressources financières, le patrimoine communal et la gestion des relations, deux types d'outils élaborés sur la base des modèles préexistants ont été utilisés : les outils de collecte des données et les outils d'analyse des données.

Deux principaux types d'informations ou données sont nécessaires à la conduite du Diagnostic de l'Espace Urbain Communal (DEUC) : les données primaires et les données secondaires. Pour la collecte de chacune d'elles, il convient d'utiliser les outils ou les approches appropriés. Les données primaires sont celles directement collectées auprès des acteurs. Elles nécessitent un traitement préalable avant toute exploitation. Les données

secondaires quant à elles sont celles issues des documents préexistants. Ce deuxième type de données est collecté auprès des administrations sectorielles pour l'essentiel et à travers la documentation disponible pour le reste. Les outils nécessaires à leur collecte, notamment auprès des sectoriels et auprès des autres sources sont pré-élaborés. Il a fallu simplement procéder à quelques adaptations pour une meilleure opérationnalité. En ce qui concerne le matériel de travail, il a été acquis conformément aux directives du PNDP.

2.1.2. Préparation administrative

2.1.2.1. Prise de contact avec l'Exécutif communal

Elle a consisté en une série de séances de travail avec l'Exécutif municipal. Celles-ci ont permis, non seulement de passer en revue les préalables à un DIC de qualité par la formulation de nos attentes respectives, mais surtout de discuter et de s'accorder sur la manière dont le diagnostic sera conduit. Un plan de travail et son chronogramme ont été adoptés et de nombreux détails logistiques réglés. L'OAL a procédé à la présentation de l'équipe technique initiale à l'exécutif communal. Celui-ci, à travers le Secrétaire général de la Commune, a formulé quelques observations qui ont été prises en compte dans la composition de l'équipe finale.

En rapport avec l'équipe communale, l'OAL a achevé cette première étape par l'obtention des documents de travail sollicités auprès de l'Exécutif communal. L'administration des premiers outils de collecte des données a aussitôt commencé.

2.1.2.2. Mobilisation des parties-prenantes

La deuxième articulation de cette phase préparatoire a consisté en une série d'actions en vue d'informer et de sensibiliser l'ensemble des parties-prenantes dont la participation est indispensable à la bonne qualité du Plan Communal de Développement (PCD) envisagé ici.

Dans un premier temps, le lancement officiel du processus de planification a été effectué en marge de la visite du Gouverneur de la Région du Sud, dans le cadre de sa tournée socio-économique. Nous avons ainsi pu communiquer les dates clés de l'activité à l'ensemble des forces vives de l'arrondissement de Sangmélima et aux responsables départementaux des administrations sectorielles du Dja et Lobo (services déconcentrés de l'État au niveau départemental) venues accueillir le Gouverneur.

Nous avons dans un second temps été introduits auprès de l'autorité préfectorale. Celle-ci nous a permis de rencontrer aisément les responsables sectoriels aussi bien au niveau

départemental qu'au niveau de l'arrondissement. Ces rencontres se sont faites selon deux approches : les rencontres individuelles et les rencontres groupées.

Les rencontres individuelles se sont faites avec chacune des autorités représentant les vingt-cinq secteurs présents au niveau départemental et les huit présents au niveau de l'arrondissement. Elles nous ont permis de mieux expliquer le processus de planification participatif tel que préconisé par le PNDP et que nous nous proposons d'implémenter dans la Commune de Sangmélina. Nous avons par la même occasion remis aux responsables rencontrés les outils destinés à la collecte des données de base relatives à leur secteur. Dans bien des cas, nous avons eu les entretiens au sujet de l'institution communale avec les responsables disposés à le faire.

La rencontre avec l'ensemble des sectoriels départementaux s'est faite conjointement avec les cinq organisations d'appui local (OAL) chargées d'accompagner les six Communes du Dja et Lobo, concernées par la phase actuelle de planification. Elle a été rendue possible par le Préfet, représenté par son premier adjoint qui a ainsi présidé les travaux. Cette rencontre a permis au PNDP, principal facilitateur, d'expliquer aux sectoriels la place des plans communaux de développement dans le dispositif gouvernemental actuel, ainsi que le rôle attendu des responsables des services déconcentrés de l'État dans le processus de leur élaboration. L'interpellation de l'autorité préfectorale à l'adresse des sectoriels en vue de la mise à disposition des données de base en leur possession aux OAL et pour leur participation aux ateliers de planifications a sensiblement facilité leur implication dans la suite du processus.

2.1.2.3. Communication de masse

Enfin nous avons eu recours à Radio Colombe. Cet organe de presse a permis d'effectuer une communication de masse à travers deux approches. La première a consisté en une interview plusieurs fois diffusée. Elle nous a permis d'expliquer à l'ensemble des forces vives les tenants et les aboutissants du PCD. Par la même occasion, nous avons présenté les principales articulations de notre approche méthodologique ainsi que le rôle attendu des différentes parties-prenantes. La seconde approche était la diffusion d'un communiqué-radio signé du Maire de la Commune de Sangmelima. Il annonçait aux populations le passage des équipes techniques de JEURAC chargées de la collecte des données. Il invitait par la même occasion toutes les personnes sollicitées à une bonne collaboration.

2.1.2.4. Correspondances

Les Correspondances ont consisté, pour chaque diagnostic, en la production et la transmission des lettres de mobilisation en direction des différentes parties-prenantes ; et des notes d'information destinées aux différentes autorités et partenaires contractuels sur l'évolution du processus.

2.2. Collecte et traitement

2.2.1. Collecte des données

Les diagnostics participatifs de l'Institution communale et de l'Espace urbain se sont effectués simultanément du 10 au 19 juillet 2014, tandis que celui du niveau des villages s'est déroulé du 09 novembre au 03 décembre 2014. Chacun de ces diagnostics a comporté les quatre approches suivantes :

- l'observation directe et les entretiens informels ;
- l'exploitation des données secondaires ;
- les entretiens bilatéraux (interviews) ;
- les entretiens groupés (focus group discussion et assemblées villageoises).

Pour le DIC, l'étape de collecte des données s'est faite essentiellement par entretien avec le Maire et ses adjoints, le Secrétaire Général, le Receveur Municipal et quelques autres responsables de la Commune. Dès lors, les grands axes du DIC ont été définis.



Photo 2 : Assemblée villageoise dans le village Kondémeyos



Photo 1 : Assemblée villageoise dans le village Meka'a

En ce qui concerne le DEUC, cette activité a impliqué le COPIL, les différents corps de métiers, les responsables des services sectoriels locaux. Les données secondaires, l'observation directe et les entretiens ont été utilisés pour la collecte des données.

La collecte des données du DPNV s'est effectuée par des observations directes et dans le cadre de réunions communautaires où des séances de travaux en plénière (assemblées villageoises) se sont alternés avec des groupes de travaux mis en place sur la base du statut socioprofessionnel (jeunes, femmes, hommes).

2.2.2. Dépouillement, traitement et analyse des données

Cette pénultième étape se réalise en trois articulations :

- la vérification de l'existence de la totalité des données recherchées ;
- la recherche des contradictions éventuelles entre les différentes sources ;
- l'analyse des données proprement dite.

2.2.2.1. Vérification de l'existence de toutes les données

Cette vérification s'est faite grâce à trois instruments. D'abord la check-list qui nous a permis de vérifier la conformité de notre démarche méthodologique. Ensuite la liste des données clés du DIC, du DEUC et du DPNV qui a permis de s'assurer que tous les points de l'ensemble des rubriques ont été documentés. Enfin les outils de collecte des données de diverses natures qui, au cours de leur renseignement, nous permettaient de constater les lacunes qui devaient être comblées.

2.2.2.2. Recherche de contradictions

Les contradictions éventuelles entre les différentes sources d'information ont été descellées grâce aux outils de collecte des données. Chacune a été renseignée à partir d'une source. D'éventuelles contradictions entre différentes sources ont été aplanies grâce à la consolidation des différents outils.

2.3.3. Analyse des données

Les données ont été analysées principalement à l'aide des différents outils d'analyse élaborés sur la base des modèles et suivant les canevas des différents diagnostics fournis par le PNDP. Les analyses sont faites à la main et sur ordinateur, notamment en ce qui concerne les données financières, les besoins, la consolidation et les données GPS (traitées par Microsoft Excel).

2.3.4. Restitution et validation des résultats

Pour le DIC, la validation des résultats s'est faite à l'Hôtel de ville de Sangmelima, devant les membres du Comité de pilotage, en présence des membres de l'exécutif et du personnel communal le 28 août 2014. Sur la base de l'analyse des données primaires et secondaires faite par l'équipe de l'OAL JEURAC, les forces et faiblesses de l'institution communale ont été passées en revue. Et, tenant compte des atouts et des contraintes, des axes de renforcement de capacités ont été définis.

La restitution et la validation des données collectées en vue de réaliser le Diagnostic de l'Espace Urbain de Sangmélima s'est faite en trois temps : la restitution auprès de corps de métiers, La pré-restitution à l'Exécutif communal et la restitution finale au Comité de pilotage (COPIL).

- la restitution des données consolidées par corps de métier s'est faite, dans la plupart des cas, et quand cela a été possible, en groupe et généralement à proximité de leur lieu d'activité, compte tenu de l'absence de structuration.
- la pré-restitution a été faite auprès du Secrétaire Général de la Commune dont l'expertise a permis d'ajuster un certain nombre de données et de mieux affiner nos analyses.

L'ultime restitution a été faite au COPIL le 08 septembre 2014. Elle a permis de passer en revue les principaux résultats issus des observations de terrain et de l'analyse des données secondaires.

Pour le DPNV, la restitution et la consolidation des résultats de chaque outils se faisait en plénière dans tous les villages. Tandis que la restitution des données consolidées s'est faite le 04 avril 2015.

2.3. Consolidation des données des diagnostics et cartographie

Cette étape a consisté en la mise en commun des données issues de l'ensemble des diagnostics (DEUC, DIC et DPNV) dans les bases de données numériques et sur des supports cartographiques.

En ce qui concerne les bases de données, elles se présentent sous forme de deux documents excel et un document PRO ADP. Le premier présente l'état des lieux ou la situation de référence des infrastructures telles que observées dans chaque village et dans l'espace urbain pour tous les secteurs avec leurs coordonnées géoréférencées, prélevées grâce au GPS. Ce document renferme également les données sur la population et les personnes

vulnérables. Le second document excel présente l'état des besoins pour chaque secteur dans chaque villa et l'espace urbain. L'ensemble de ces informations sont regroupées dans une base de données centrale PRO ADP.

Les documents cartographiques sont de deux ordres : les tableaux de consolidation et les cartes thématiques.

En ce qui concerne les tableaux de consolidation, il a été élaboré :

- un tableau de consolidation des problèmes et des solutions par secteur ;
- un tableau consolidé des ressources naturelles qui ressort leur localisation géographique et leur mode d'utilisation ;
- une matrice consolidée des changements climatiques ;
- une esquisse de PUGDT.

Du point de vue des cartes thématiques, élaborées sur la base des fonds de carte issus de l'INC et de divers atlas dont forestier. Les données collectées et géoréférencées sur le terrain y ont été introduites. Cela donné lieu à huit cartes dont une de localisation de la commune et sept thématiques jointes à l'annexe de ce document.

2.4. Planification, mobilisation des ressources et programmation

La planification, la mobilisation des ressources et la programmation se sont faites au cours de l'atelier dédié à cet effet le 07 mai 2015. Il s'est tenu dans la Salle des actes de l'Hotel de ville de Sangmelima en présence des représentants des communautés, des forces vives de la Commune, des Conseillers municipaux, des membres du Comité de pilotage, de l'Exécutif communal, et des responsables sectoriels départementaux du Dja et Lobo, sous le haut patronage du Préfet du Dja et Lobo.

2.4.1. Planification

La planification consiste à se fixer des objectifs à atteindre et à élaborer un cadre d'action global en fonction des moyens et des ressources mobilisables. Celle-ci s'est achevée par la validation des cadres logiques par les différents responsables départementaux, chacun dans son domaine (secteur) respectif.

2.4.2. Mobilisation des ressources

Il s'est agi ici, pour l'Exécutif communal de ressortir l'ensemble des ressources susceptibles d'être mobilisées par la Commune de Sangmélina au cours des trois prochaines années, ainsi que leur source.

2.4.3. Programmation

La programmation consiste en la classification par ordre de priorité des activités et la détermination de l'ordre dans lequel elles seront exécutées au cours des trois premières années de la mise en œuvre du PCD. Elle consiste concrètement en :

- la classification des axes d'interventions par ordre de priorité. Celle-ci se fait sur la base des projets prioritaires tels que déterminés par l'Exécutif communal les communautés villageoises au terme du DPNV ;
- l'extraction des projets prioritaires qui seront mis en œuvre au cours de l'année 1 du PCD. Il s'agit du Plan d'Investissement Annuel (PIA). Celui-ci sera renouvelé chaque année ;
- la détermination des projets à mettre en œuvre au cours des trois premières années de l'exécution du PCD : c'est le Cadre de Dépenses à Moyen Terme (CDMT). Ce dernier s'accompagne d'une évaluation sommaire des effets de ces projets sur l'environnement, ainsi que les mesures à prendre pour leur optimisation ou leur mitigation selon les cas ;
- la planification opérationnelle des actions à entreprendre spécifiquement en faveur des personnes vulnérables ;
- l'élaboration du plan de passation des marchés pour l'ensemble des projets retenus pour l'année.

2.5. Mise en place d'un mécanisme de suivi-évaluation participatif

Il a été question ici de mettre en place un Comité de suivi-évaluation du PCD par l'Exécutif communal. Ce Comité travaille en étroite collaboration avec l'Exécutif communal, notamment le Maire, auquel il rend compte périodiquement. Son mandat est de deux ans renouvelable une fois.

III. PRESENTATION SOMMAIRE DE LA COMMUNE

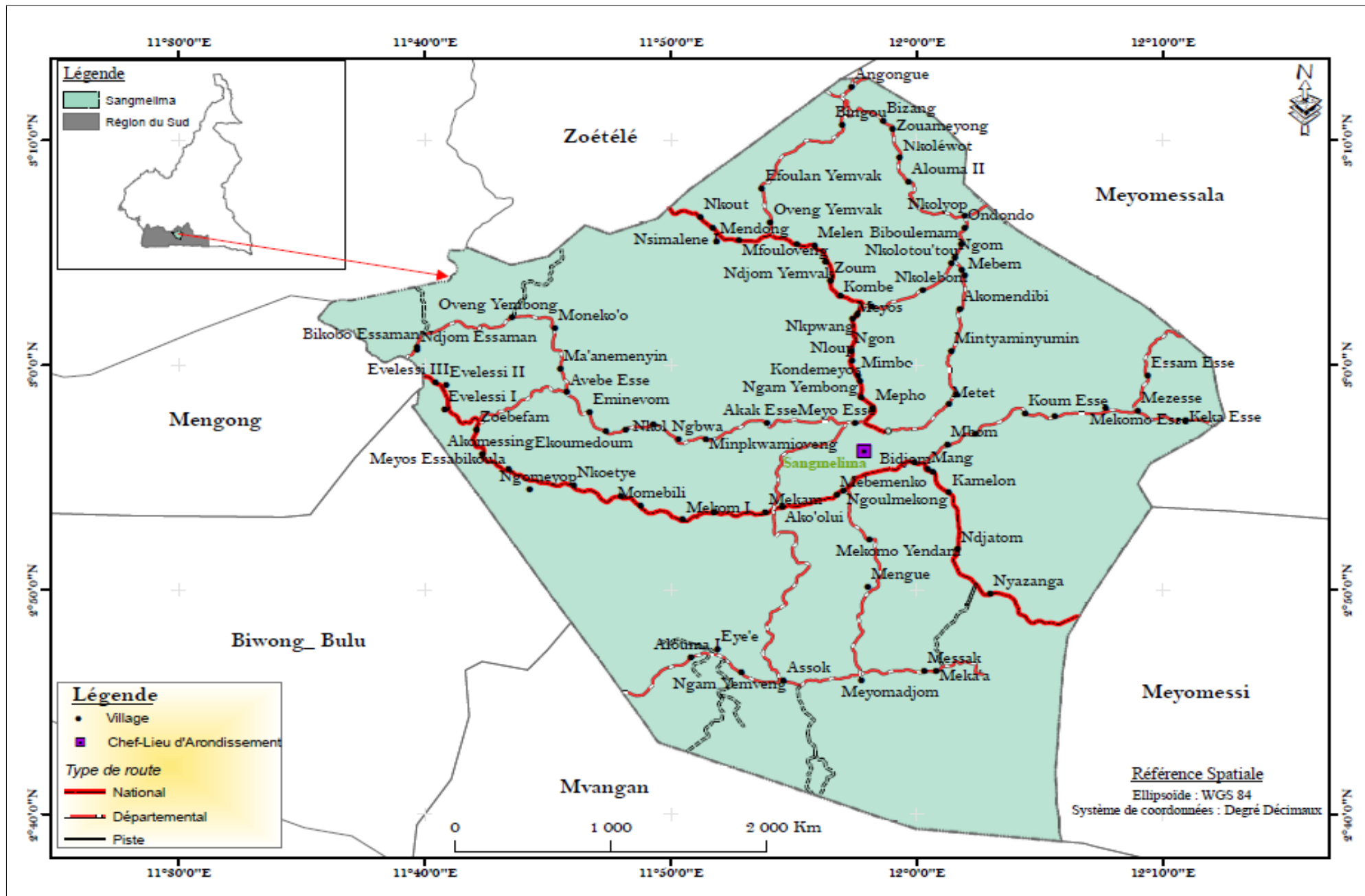
3.1. Localisation de la Commune de Sangmélina

Située à 175 km au Sud-Est de Yaoundé sur la RN9 et à 105 km d'Ebolowa, la ville de Sangmélina, chef-lieu de la Commune qui porte le même nom est située entre le 2^{ème} degré 56 minutes de latitude Nord et le 11^{ème} degré 59 minutes de longitude Est. Siège des institutions du Département du Dja et Lobo (Région du Sud) elle a été créée en 1907 par l'Administration coloniale allemande. Elle couvre une superficie d'environ 2931 km² pour une population de 144 918 habitants.

La Commune de Sangmélina est limitée :

- au Nord par la Commune de Zoétéélé;
- au Nord-Ouest par la Commune de Ngoulemakong ;
- au Sud-Est par la Commune de Meyomessi;
- au Sud-Ouest par la Commune de Mvangan ;
- à l'Est par la Commune de Meyomessala;
- à l'Ouest par les Communes de Mengong et de Biwong-Bulu.

Outre la zone urbaine et ses 23 quartiers, la Commune de Sangmélina compte 93 villages regroupés en cinq cantons à savoir : Tekmo, Ndou-Libi, Mepho, Afamba-Libi et Nlobo-Nlobo. La principale langue locale parlée ici est le Bulu.



Carte 1: Carte de localisation de la Commune de Sangmélima

3.2. Milieu biophysique

3.2.1. Le climat

Sur le plan climatique, Sangmélima appartient à la zone à pluviométrie bimodale et à climat subéquatorial de type guinéen classique (Suchel et al) dont :

- Une grande saison pluvieuse de mi-août à mi- novembre ;
- Une petite saison des pluies de mi-mars à mi-juin ;
- Une grande saison sèche de mi-novembre à mi- mars ;
- Une petite saison sèche de mi-juin à mi-août.

Quant à la pluviométrie qui détermine par ailleurs les saisons, elle s'élève en moyenne à environ 1710 mm par an dans la zone. Les températures varient entre 28°C et 30°C avec une amplitude thermique n'excédant pas 2°C. Pour cause de pluies abondantes et régulières, l'humidité y est relativement élevée à savoir 80% en moyenne et l'évapotranspiration annuelle de 1156 mm selon la formule de TURC.

3.2.2. Le relief et les sols

La Commune de Sangmélima est située dans le vaste plateau sud-camerounais, dont l'altitude est comprise entre 600 et 700 m. Elle présente dans l'ensemble un relief relativement accidenté, assimilable à des tôles largement ondulées en ce sens qu'il est constitué de pénéplaines, de vallées qui s'entremêlent çà et là à des collines. Par endroits, on observe des collines convexes avec des vallées étroites. L'altitude est comprise entre 600-700m (Valérie Michel. 1981)

Les sols de la Commune de Sangmélima appartiennent à quatre ordres selon la classification USDA « SoilTaxonomy » : les oxisols, les ultisols, les inceptisols et les entisols (Kannet, 1989).

Cette faible diversité pédologique (du point de vue géologique) est due à la quasi homogénéité du matériel parental. Le sol a une texture moyenne en surface avec un taux appréciable de sable (Mbassi, 2005). Le pH est très acide de l'ordre 3,5. La CEC (capacité d'échange cationique) a une valeur moyenne de 2,25. L'azote est le meilleur indicateur de fertilité. Les sols forestiers en contiennent 0,2% (fox, 1980).

Le taux moyen de matière organique est de 4%. Ces sols peuvent être considérés comme bien pourvus en matière organique (Beernaert et Bitondo, 1992).

Le phosphore constitue le facteur limitant malgré une réserve importante de l'ordre de 10 µg/l de la solution du sol.

Quant au potassium, sa teneur moyenne est de 1,05 cmole/kg de terre (Mc Alister et al. 1998). La teneur moyenne en aluminium échangeable est de 0,60 méq/100g de terre (Mbassi, 2005).

Cependant et ceci après observations, nous avons relevés la présence d'une minorité des sols marécageux, argileux sablonneux, une infime partie de sols fertiles et des carrières de pierres. Les sols dans les zones marécageuses ou hydromorphes, ont une couleur noire caractéristique d'une grande richesse en humus. Cependant, ces sols sont peu exploités.

3.2.3. L'hydrographie

La Commune de Sangmélina est arrosée par l'*Afamba* qui en est le principal cours d'eau. Sur le plan hydrographique, la plupart des cours d'eau appartiennent au bassin du Congo. L'essentiel des rivières et ruisseaux de la Commune participent à l'approvisionnement du principal affluent du Congo qu'est le *Dja*.

On y retrouve également de multiples autres cours d'eau d'importance secondaire dont certains sont les affluents de la *Lobo* à savoir : *Mfoumou, Toto'o, Messozili, Missolo, Ndunglu, NfongoMombo, Oton-odou'ouKo'o, Otongbezok, Minanga, Mitotomo, Otong-owoutou, Ottong-ngom, Ndabiba'a, Ndjombo, Oto'o, Nfobo, FimbaNdamebeme, NdiTeto'o, Ndamessambe, Obabe, Otomiane, Otila, Bibita bi Binombo et Nda, Fom, Ngueng, Fotabo, Otontyeu, Evindi, Afamba Mimba, Nnanga, Mbanje, Awout et Ayina.*

Quant au bassin versant de la *So'o*, il est nettement moins étendu avec comme principaux affluents : *Toto'o, Monabolo, Otong-ndik.*

3.2.4. La végétation

La végétation observable au sein de la Commune appartient à celle de la région Congo Guinéenne toujours verte caractérisée par sa richesse en essences rares et de valeur diverses. En réalité, il y'a des zones de faciès intacts et des zones de faciès en dégradation.

A côté de cette forêt sempervirente congolaise, il existe aussi des forêts secondaires ou jachères du fait des activités agricoles, ainsi que des faciès de dégradation le long de la route à cause de l'occupation et des activités humaines (habitations, cultures de proximité et réseaux de pistes).

On y rencontre également des forêts marécageuses, quelques raphia, les marécageuses et des broussailles aux arrières des cases. En plusieurs endroits, cette forêt est occupée par des cultures vivrières et des cultures de rentes. Plus on s'éloigne des espaces bâtis le long des principaux axes routiers, moins la forêt est dégradée et l'on retrouve progressivement la forêt

primaire relativement peu perturbée. Celle-ci regorge d'une diversité d'essences d'exploitation ainsi que de nombreux produits forestiers non ligneux. Elle est essentiellement consacrée aux activités de prédation (chasse, ramassage, cueillette, etc.).

3.2.5. La faune

En l'absence d'études spécifiques, nous disposons de peu de données sur la faune sauvage de la Commune de Sangmélima. Cependant, sur la base de la littérature disponible, les densités faunistiques dans les zones dégradées et de forêt secondaire sont faibles en raison des activités humaines. Le tableau I suivant présente les espèces les plus rencontrées qui comprennent entre autres les rongeurs, les primates et des mammifères.

Tableau 2 : Liste des principales espèces animales rencontrées et leur localisation

| Nom français | Nom Bulu | Statut | Noms scientifiques | Localisation |
|----------------------------|-----------|------------|--------------------------------|----------------------------|
| Chimpanzé | Wo'o | Rare | <i>Pan troglodytes</i> | Forêt primaire, secondaire |
| Céphalophe à bande dorsale | Sô | Abondant | <i>Cephalophus dorsalis</i> | Forêt primaire, secondaire |
| Varan orné | Nka'a | Abondant | <i>Varanus ornatus</i> | Forêt primaire, secondaire |
| Athérure (Porc-épic) | Ngom | Abondant | <i>Atherurus africanus</i> | Forêt primaire, secondaire |
| Potamochère | Ngoé-afan | Rare | <i>Potamochoerus porcus</i> | Forêt primaire |
| Talapoin | Ozem | Abondant | <i>Miopithecus talapoin</i> | Forêt primaire, secondaire |
| Chat tigre | Mvaé | Abondant | <i>Profelis aurata</i> | Forêt primaire |
| Rat palmiste | Kwé-si | Abondant | <i>Euxerus erythropus</i> | Forêt primaire, secondaire |
| Civette | Zoé | Abondant | <i>Civettictis civetta</i> | Forêt primaire, secondaire |
| Gorille | Ngui | Rare | <i>Gorilla gorille</i> | Forêt primaire |
| Céphalophe bleu | Okpweng | Abondant | <i>Cephalophus monticola</i> | Forêt primaire, secondaire |
| Aigle royal | Ndoe | Rare | <i>Stephanoaetus coron</i> | Forêt primaire |
| Pangolin géant | Zoanka'a | Inexistant | <i>Smutsia gigantea</i> | Forêt primaire |
| Tortue | Kulu | Abondant | <i>Kiniscys érosa</i> | Forêt primaire, secondaire |
| Cobra | Okomnyo | Abondant | <i>Naja melanoleuca</i> | Forêt primaire, secondaire |
| Vipère | Akpwe | Abondant | <i>Saurophidiens</i> | Forêt primaire, secondaire |
| Hocheur | Avem | Rare | <i>Cercopithecus nictitans</i> | Forêt primaire, secondaire |
| Pangolin | Ka | Abondant | <i>Uromanis tetradactyla</i> | Forêt primaire, secondaire |
| Buffle | Nyat | Rare | <i>Syncerus caffer nanus</i> | Forêt primaire |
| Perroquet | Kos | Abondant | <i>Poicephalus gulielmi</i> | Forêt primaire, |

| Nom français | Nom Bulu | Statut | Noms scientifiques | Localisation |
|----------------------|----------|----------|-----------------------------|----------------------------|
| | | | | secondaire |
| Chevrotin aquatique | Vian | Rare | <i>Hyemoschus aquaticus</i> | Forêt primaire |
| Mamba vert | Ayang | Abondant | <i>Pseudohaje goldi</i> | Forêt primaire, secondaire |
| Mangouste | Obout | Abondant | <i>Crossarchus obscurus</i> | Forêt primaire |
| Boa | Mvom | Rare | <i>Python sebae</i> | Forêt primaire |
| Loutre à cou tacheté | Abang | Abondant | <i>Lutra maculicollis</i> | Forêt primaire, secondaire |
| Crocodile | Nkom | Rare | <i>Crocodilus niloticus</i> | Rivières |
| Ecureuil | Ossen | Abondant | <i>Paraxerus Poensis</i> | Forêt primaire, secondaire |
| Aulacode | Mvep | Abondant | <i>Tryonomyswinderianus</i> | Forêt primaire, secondaire |
| Couleuvre | Nsek | Abondant | | Forêt primaire, secondaire |

Source : Enquête de terrain

3.3. Milieu humain

Exception faite de la ville de Sangmélima qui abrite une population cosmopolite venant d'horizons divers, la population de la Commune appartient majoritairement à l'ethnie Bulu dont les principaux clans sont : Yembong, Yendjok, Yetok, Yendam, Yekombo, Esse, Yemfek, Yemveng, Yemvack, Mbidabane, Yemenvong et Essaman entre autres.

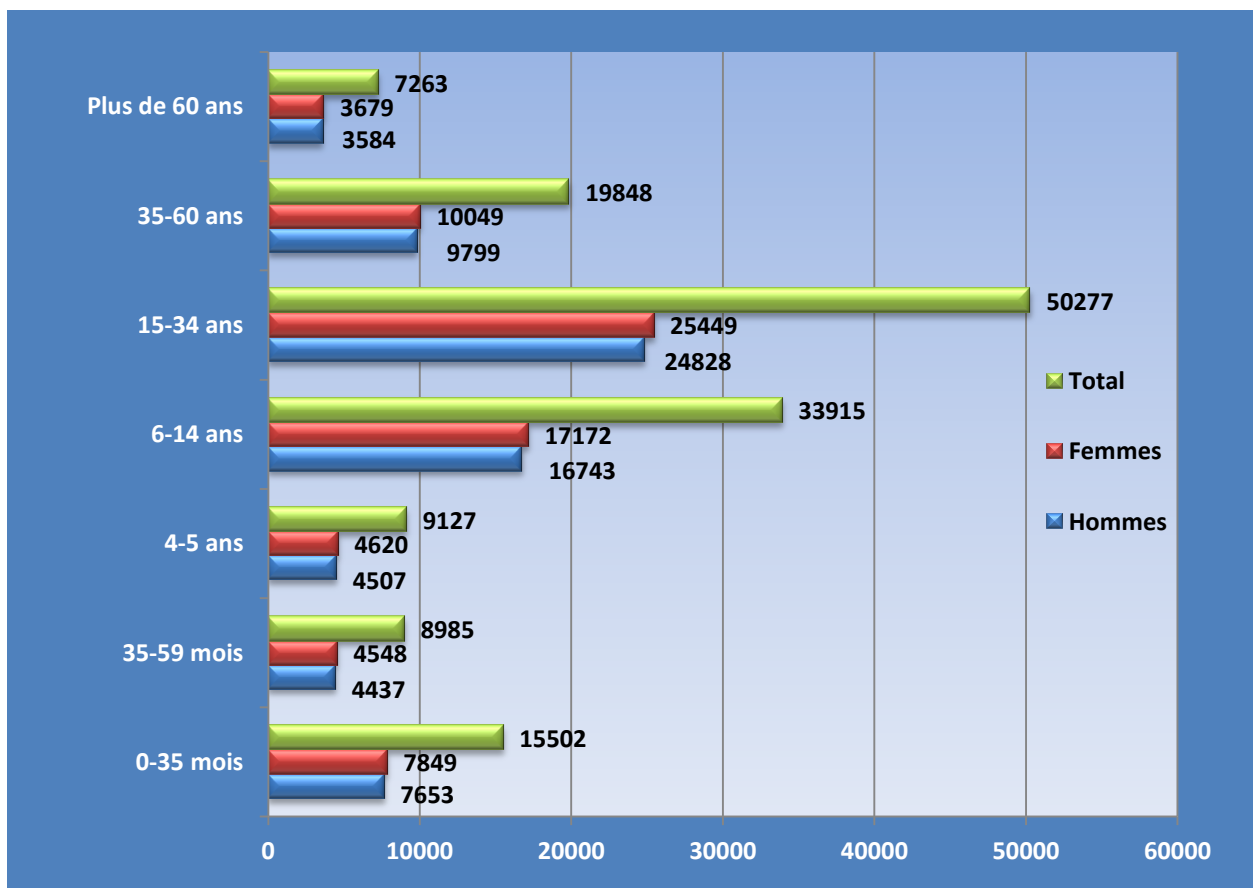
D'après les estimations faites sur la base des résultats du Recensement Général de l'Habitat et de la Population (RGHP) de 2005, la population de la Commune de Sangmélima est évaluée à environ 104 613 habitants en 2014. Avec une superficie d'environ 2931 km², la densité moyenne est donc de 36 habitants au Km² environ. Les données collectées sur le terrain lors des différentes étapes d'actualisation du PCD font plutôt état d'une population de 144 918 habitants dans la Commune de Sangmélima ; soit une densité de 50 habitants par Km². Cette différence significative de 40305 habitants peut s'expliquer aisément par un taux de croissance de la population plus élevé dans la Commune, par rapport aux estimations du dernier recensement de 2005.

En effet, la Commune de Sangmélima abrite la métropole départementale du Dja et Lobo : la ville de Sangmélima. Cette dernière a connu une croissance remarquable ces dix dernières années. Deux principales raisons militent en faveur de ce fort accroissement démographique. Il s'agit dans un premier temps de l'ouverture de grands chantiers, notamment la construction des routes et de l'Hôpital de référence de Sangmélima, entre autres. Dans un second temps l'attraction que la Ville de Sangmélima exerce sur son arrière-pays dans l'ensemble du Département du Dja et Lobo. Cela se vérifie d'autant plus aisément

que la ville de Sangmélina, à elle seule, abrite 52,57% de la population totale de la Commune. La prédominance masculine témoigne de ce que cet accroissement est bien le fait de l'immigration.

Pour l'ensemble de la Commune, on observe une prédominance de la population féminine. Elle représente 50,63% de la population totale, soit un rapport de masculinité de 97,55 hommes pour 100 femmes. Le tableau ci-dessous présente la répartition de la population aux niveaux urbain et rural de la Commune de Sangmélina.

La figure suivante représente la répartition de la population de Sangmélina par classes d'âges. De ce graphique, il ressort que les jeunes sont la classe prépondérante de la population. On peut également relever la prédominance des femmes sur les hommes.



Source : Enquête de terrain

Figure 1: Population de la Commune de Sangmélina par classes d'âge

Tableau 3 : Effectifs de la population par tranche d'âge dans l'ensemble de la Commune de Sangmélina⁶

| Groupe spécifique | Espace urbain | | | Milieu rural | | | Total | | |
|--|---------------|--------|--------|--------------|--------|--------|--------|--------|---------|
| | Hommes | Femmes | Total | Hommes | Femmes | Total | Hommes | Femmes | Total |
| Ensemble de la population | 39 986 | 36 196 | 76 182 | 31 561 | 37 150 | 68 711 | 71 547 | 73 346 | 144 918 |
| Nourrissons (0-35 mois) | 4 279 | 3 873 | 8 152 | 3 374 | 3 976 | 7 350 | 7 653 | 7 849 | 15 502 |
| Nourrissons (35-59 mois) | 2 479 | 2 244 | 4 723 | 1 958 | 2 304 | 4 262 | 4 437 | 4 548 | 8 985 |
| Population d'âge préscolaire (4-5 ans) | 2 519 | 2 280 | 4 799 | 1 988 | 2 340 | 4 328 | 4 507 | 4 620 | 9 127 |
| Population d'âge scolaire dans le primaire (6-14 ans) | 9 357 | 8 470 | 17 827 | 7 386 | 8 702 | 16 088 | 16 743 | 17 172 | 33 915 |
| Population jeune (15-34 ans) | 13 875 | 12 560 | 26 435 | 10 953 | 12 889 | 23 842 | 24 828 | 25 449 | 50 277 |
| Population adulte (35-59 ans) | 5 478 | 4 959 | 10 437 | 4 321 | 5 090 | 9 411 | 9 799 | 10 049 | 19 848 |
| Population des personnes âgées (Plus de 60 ans) | 1 999 | 1 810 | 3 809 | 1 585 | 1 869 | 3 454 | 3 584 | 3 679 | 7 263 |

3.4. Principaux services de l'espace communal

⁶ Le tableau en annexe 1 présente plus en détail la répartition de la population dans les différentes localités de la Commune de Sangmélina, sur la base des données collectées sur le terrain par les équipes responsables de l'actualisation du PCD. Ces données sont issues des déclarations des membres des communautés. Elles sont donc approximatives. Elles ont été cependant corrélées et pondérées grâce aux données issues du rapport de la DDMINEPAT du Dja et Lobo de 2010.

3.4.1. Secteur éducation

La Commune de Sangmélina est fortement scolarisé eu égard au nombre d'établissements scolaires, des effectifs des élèves et du nombre d'enseignants en général.

3.4.1.1. Enseignement maternel

La commune de Sangmélina compte 31 écoles maternelles au total. Le tableau suivant montre la synthèse des informations sur l'enseignement maternel.

Tableau 4 : Synthèse des données sur l'enseignement maternel

| Variable | Ecoles Maternelles Publiques | Ecoles Maternelles Privées | Total |
|--|-------------------------------------|-----------------------------------|--------------|
| Nombre d'établissements | 30 | 1 | 31 |
| Nombre d'élèves | 2233 | 130 | 2373 |
| Nombre d'enseignants | 140 | 2 | 142 |
| Ratio élève/enseignant | 15,95 | 10 | 25,95 |
| Nombre de salles de classes | 38 | 1 | 37 |
| Ratio élève/salle de classe | 58,76 | 20 | 56,01 |
| Nombre de Petits tables | 165 | 3 | 168 |
| Ratio élève/ Petits tables | 13,53 | 6,66 | 20,2 |
| Nombre de Petites chaises | 496 | 8 | 504 |
| Ratio élève/ Petits chaises | 4,50 | 2,5 | 7 |
| Nombre de latrines | 9 | 0 | 9 |
| Ratio latrines/établissement | 0,3 | 0 | 0,3 |
| Nombre de point d'eau | 3 | 0 | 3 |
| Ratio Point d'eau/établissement | 0,1 | 0 | 0,1 |
| Nombre de clôture | 3 | 0 | 3 |
| Ratio Clôture/établissement | 0,1 | 0 | 0,1 |

Ces chiffres révèlent une véritable insuffisance d'infrastructures dans ce sous-ordre de l'enseignement pour toute l'étendue de la commune.

3.4.1.2. Enseignement primaire

La Commune de Sangmélima est fortement scolarisée. Cependant, on relève une insuffisance d'enseignants et des équipements annexes. Le tableau suivant fait une synthèse de la situation de référence dans le secteur de l'enseignement primaire.

Tableau 5: Synthèse des données sur l'enseignement primaire

| Variables | Enseignement public | | | Enseignement privé | | |
|-----------------------------|---------------------|----------|-------|--------------------|------|-------|
| | Francophone | Bilingue | Total | Catholique | Laïc | Total |
| Effectifs des élèves | 15717 | 835 | 16552 | 1338 | 841 | 2179 |
| Nombre d'écoles | 67 | 3 | 70 | 7 | 5 | 12 |
| Ratio élève/École | 235 | 279 | 237 | 192 | 169 | 182 |
| Nombre de salles de classes | 395 | 22 | 417 | 39 | 19 | 58 |
| Ratio élève/Classe | 40 | 38 | 40 | 35 | 45 | 38 |
| Effectifs des enseignants | 349 | 26 | 375 | 58 | 22 | 80 |
| Ratio élève/Enseignant | 46 | 33 | 45 | 24 | 39 | 28 |
| Blocs latrines | 118 | 4 | 122 | 21 | 10 | 31 |
| Clôtures | 1 | 0 | 1 | 1 | 2 | 3 |
| Tables bancs | 5 556 | 300 | 5 856 | 946 | 537 | 1 483 |
| Ratio élève/Table banc | 2,83 | 2,78 | 2,82 | 1,46 | 1,57 | 1,47 |



Photo 3 : Salles de classe de l'école publique de Nyazanga



Photo 4 : Latrines de l'école publique de Nyazanga

3.4.1.3. Enseignement post-primaire

La commune dispose de ce type d'enseignement matérialisé par la présence de deux (02) SAR/SM, l'un dans l'espace urbain et l'autre dans le village Oveng-Yemvak. Avec 13 salles de classe construites en matériaux définitifs («dur»). Ils totalisent un effectif de 149 élèves dont 41 filles. Ces établissements ne disposent pas de clôture ni de logements d'astreinte. Seule la SAR/SM de l'espace urbain est doté d'un point d'eau et de latrines.



Photo 5: Salles de classe de la SAR/SM d'Oveng-Yemvak

3.4.1.4. Enseignement secondaire général

La commune compte 12 établissements d'enseignement secondaire général dont 09 publics et 03 privés. Deux lycées ne disposent pas de point d'eau potable et la plupart des blocs administratifs sont électrifiés et quelques établissements disposent d'une bibliothèque, dont la documentation mérite cependant d'être actualisée. Le tableau ci-dessous présente la situation de référence dans le secteur de l'enseignement secondaire général.

Tableau 6: Synthèse des données sur l'enseignement secondaire général

| Variable | Enseignement Public | Enseignement Privé | Total |
|------------------------------|---------------------|--------------------|-------|
| Nombre d'établissements | 09 | 03 | 12 |
| Nombre d'élèves | 6566 | 1275 | 7841 |
| Nombre d'enseignants | 166 | 109 | 275 |
| Ratio élève/enseignant | 39,55 | 11,69 | 28,51 |
| Nombre de salles de classes | 150 | 58 | 208 |
| Ratio élèves/salle de classe | 43,77 | 21,98 | 37,69 |
| Nombre de tables bancs | 3462 | 874 | 4336 |
| Ratio élèves/table banc | 1,89 | 1,45 | 1,80 |

3.4.1.5. Enseignement secondaire technique

On dénombre dans la Commune de Sangmélima, 08 établissements d'enseignement technique. Il s'agit de : 01 lycée public, 01 collège, 05 CETIC et 01 CETIF pour un effectif de 3 354 élèves. Le tableau suivant illustre les données de la situation de référence dans l'enseignement secondaire technique.

Tableau 7 : Synthèse des données sur l'enseignement secondaire technique

| Variable | Enseignement Public | Enseignement Privé | Total |
|-----------------------------|---------------------|--------------------|-------|
| Nombre d'établissements | 07 | 01 | 01 |
| Nombre d'élèves | 2947 | 407 | 3354 |
| Nombre d'enseignants | 81 | 20 | 101 |
| Ratio élève/enseignant | 36,38 | 20,35 | 33,20 |
| Nombre de salles de classes | 59 | 6 | 65 |
| Ratio élève/salle de classe | 50 | 67,83 | 51,6 |
| Nombre de tables bancs | 871 | 92 | 963 |
| Ratio élève/table banc | 3,38 | 4,42 | 3,48 |

Il ressort de ce tableau un important déficit en tables-bancs dans les établissements d'enseignement secondaire technique.

3.4.1.6. Enseignement professionnel

La zone rurale de la Commune de Sangmélima ne dispose pas ce type d'enseignement. La ville de sangmélima par contre a deux établissements publics de formation professionnelle : l'École des Infirmiers et l'École Normale des Instituteurs de l'Enseignement Général.



Photo 6: École des infirmiers de Sangmélima

3.4.2. Secteur santé

La carte sanitaire de la Commune de Sangmélina connaît des améliorations appréciables en termes d'infrastructures. Cela permet aux populations d'avoir accès aux soins primaires et aux médicaments essentiels. Beaucoup d'efforts sont fournis au niveau de la couverture vaccinale et de la qualité des soins de la mère à l'enfant. Le tableau ci-dessous présente l'état du système sanitaire de la commune.

Tableau 8: Synthèse des données sur les infrastructures sanitaires

| INFRASTRUCTURES | QUANTITE |
|--|----------|
| Aires de santé | 11 |
| Hôpitaux de référence | 01 |
| Hôpitaux de district | 01 |
| Hôpitaux privés confessionnels | 01 |
| Centres de Santé Intégrés | 14 |
| Centres de santé privés confessionnels | 05 |
| Dispensaires | 01 |
| Pharmacies | 24 |
| Laboratoires d'analyses médicales | 09 |
| Écoles de formation | 01 |
| Lits | 183 |
| Maternités | 10 |
| Points d'eau | 06 |
| Nombre de bâtiments | 45 |
| Nombre de bâtiments en bon état | 37 |



Photo 7 : Centre de Santé Intégré d'Oveng-Yemvak




Photo 8 : Centre de santé de Monavebe

3.4.3. Secteur hydraulique

Le mode principal d’approvisionnement en eau potable dans l’espace urbain c’est le réseau de la Camerounaises Des Eaux (CDE). Cependant, la ville de Sangmélina n’est pas entièrement couverte par le réseau de la CDE. A cet effet, certains quartiers, notamment périphériques, sont confrontés à de graves problèmes d’approvisionnement en eau potable. Les forages, puits et sources publics sont ainsi aménagés par la municipalité.

Au total, 39 forages et 141 puits sont construits dans la Commune. La majorité de ces ouvrages sont équipés de pompes à motricité humaine de marque INDIA MARK II, on y retrouve aussi quelques-unes de marque VOLANTA, TROPIC et JINDAL.

Le tableau suivant ressort l’état de lieu des infrastructures de la Commune de Sangmélina dans le domaine hydraulique.

Tableau 9: Synthèse des données sur les infrastructures hydrauliques

| INFRASTRUCTURES | QUANTITE | FONCTIONNELS | NON FONCTIONNELS |
|---------------------------|----------|--------------|------------------|
| Adductions d’eau | 18 | 2 | 16 |
| Forages | 39 | 27 | 12 |
| Puits | 141 | 101 | 40 |
| Sources | 32 | 26 | 6 |
| Branchements particuliers | 1 711 | | |
| Châteaux | 21 | 2 | 19 |
| Bornes fontaines | 88 | 6 | 82 |



Photo 9 : Quelques infrastructures hydrauliques dans la Commune de Sangmélina

3.4.4. Secteur énergie électrique

Le réseau électrique qui alimente l’arrondissement de Sangmélina prend sa source au réseau interconnecté triphasé D14 de 30 KV issu du poste source de Mbalmayo.

De manière générale, malgré les coupures de courant fréquentes ou le non fonctionnement du réseau dans certaines localités, on constate que le réseau électrique couvre environ 85% des villages appartenant à la Commune. On note cependant des pannes ou défauts de quelques infrastructures à l'instar de 04 transformateurs et 179 poteaux électriques. On dénombre aussi quelques comités de vigilance et des comités de gestion qui permettent d'assurer l'entretien de certaines infrastructures électriques.

Le tableau suivant illustre l'état de lieu des infrastructures d'approvisionnement en énergie électrique dans la Commune de Sangmélima.



Photo 10: Transformateur du village Nkout



Photo 11: Transformateur du village Kondémeyos

Tableau 10: Synthèse des données sur l'électrification

| Nombre de transformateurs | | Nombre de poteaux | | Longueur moyenne tension (Km) | Longueur basse tension (Km) | Nombre de villages électrifiés |
|---------------------------|----------|-------------------|------------|-------------------------------|-----------------------------|--------------------------------|
| Fonctionnels | En panne | Installés | Endommagés | | | |
| 106 | 04 | 3 901 | 179 | 675 | 1415 | 79 |

3.4.5. Secteur des divers carburants

La SCDP assure la distribution des produits pétroliers au niveau de l'espace urbain communal. L'espace urbain possède donc sur son territoire des stations-service telles que : **Total** et **Oil Lybia**. Par ailleurs, on note la présence du carburant frelaté livré le long des principales artères des quartiers ou banlieues et dans les villages.

3.4.6. Secteur des infrastructures routières

La stratégie sectorielle définie par le Gouvernement dans le domaine de l'entretien routier est basée sur le désengagement de l'Etat en faisant appel au secteur privé. Ainsi le Ministère des Travaux Publics définit le programme de l'entretien routier avec l'appui des institutions financières. Mais l'exécution et supervision de l'entretien sont assurées par le secteur privé.

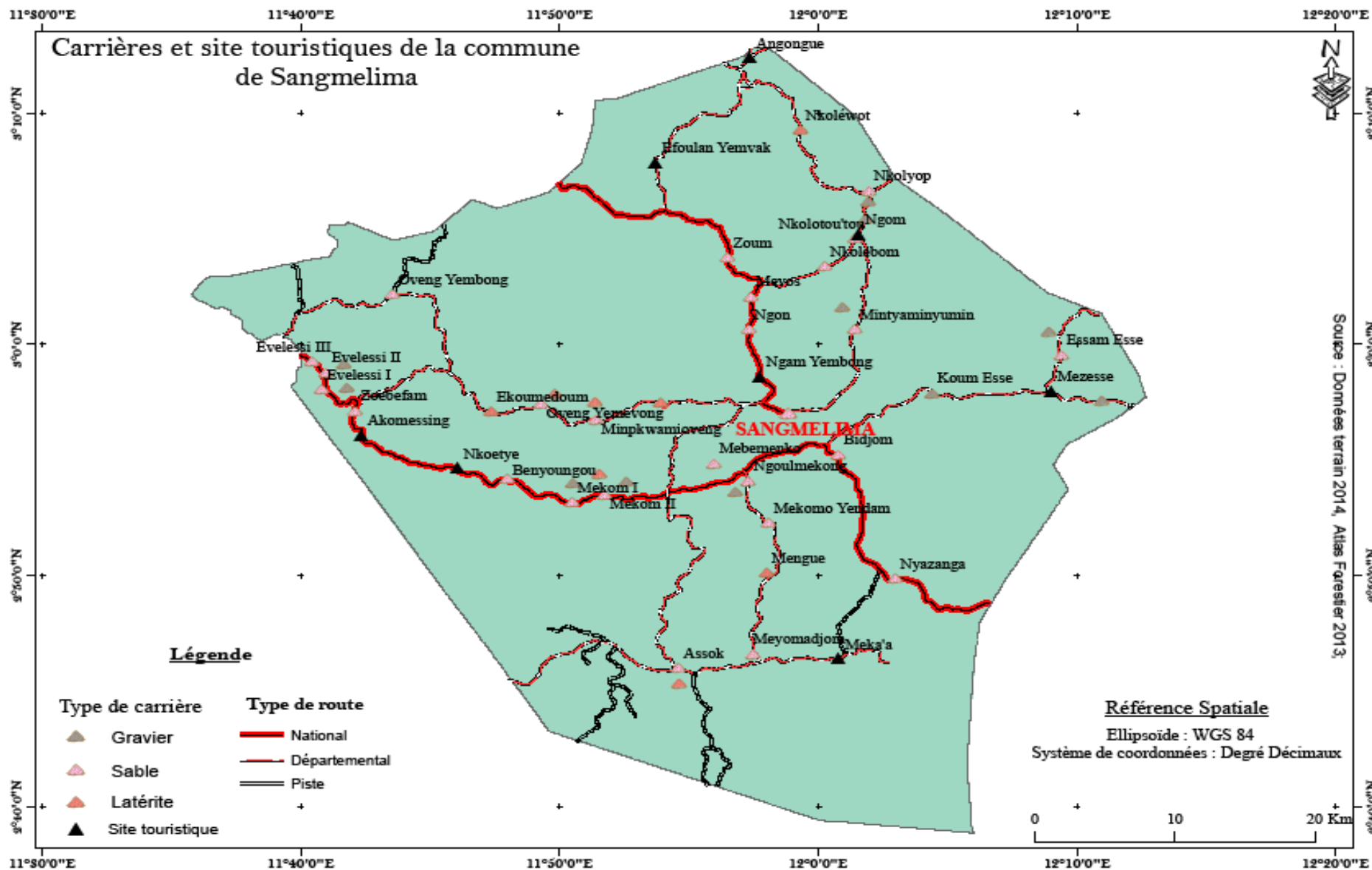
Le réseau routier de la Commune de Sangmelima est entretenu par la subdivision des Travaux Publics de Sangmelima. Sur les 958 km de routes de la Commune, 536 km sont en terre. Il n'existe aucun Comité de Gestion des routes au sein de la Commune alors qu'on note la présence de plusieurs borbiers et même l'impraticabilité de certaines routes en terre pendant les saisons pluvieuses.

Le tableau suivant présente le répertoire du réseau routier de la Commune de Sangmélîma.

Tableau 11: Répertoire du réseau routier de la Commune de Sangmélîma

| SYMBOLE | ITINERAIRE | LONGUEUR (km) |
|----------------|--|----------------------|
| | Routes nationales en terre | |
| N 9 | Sangmélîma-Olounou-Akom Ndong-Djourn-Mintom-Mbalam-Frontière Congo | 290 |
| N 17 A | Mepho-Avebe Esse-Evelessi | 44 |
| | Total | 334 |
| | Routes nationales revêtues | |
| N9 | Limite Centre-Nkout-Sangmélîma | 69 |
| | Total | 69 |
| | Routes régionales revêtues | |
| P 7 | Nkpwang-Olong-Ndjom Yékombo-Koum Yétotan-Meyomessala | 45 |
| P 7 | Sangmélîma-Nkoloutou'outou | 20 |
| | Total | 65 |
| | Routes départementales en terre | |
| D 85 | Mvia-Endam Yembong-Mezesse | 20 |
| D 40 | Mfouladja-Doum | 20 |
| D 37 | Sangmélîma | 46 |
| D 33 | Ngoasse-Meyos | 5 |
| | Total | 91 |
| | Routes départementales revêtues | |
| D 84 | Sangmélîma-Mezesse-Meyomessala-Bidjong | 59 |
| D 84 | Ndjom Yékombo-Biboulemam-Messok-Bidjong | 28 |
| D 84 | Biboulemam-Bidjong | 13 |
| | Total | 100 |

| SYMBOLE | ITINERAIRE | LONGUEUR (km) |
|----------------|---------------------------------|----------------------|
| | Routes rurales en terre | |
| RR | Avebe Esse-Moneko'o-Nkolétoto'o | 20 |
| RR | Ngoulemekong-Mekom-Zoébefam | 35 |
| RR | Moneko'o-Ngoungoumou | 15 |
| RR | Meyomadjom-Mebemenko-Minkang | 20 |
| RR | Nkolyop-Nkoumadjap II-Nden | 21 |
| | Total | 111 |



Carte 2 : Carrières et sites touristiques de la Commune de Sangmélina

3.5. Principales potentialités et ressources de la Commune

La Commune de Sangmélima regorge d'un potentiel de ressources naturelles diversifiées. Mais ce potentiel non estimé avec précision est faiblement valorisé. Le tableau suivant présente le diagnostic des ressources naturelles et leurs potentialités au sein de la Commune.

Tableau 12: Matrice du diagnostic des ressources naturelles

| Ressources | Localisation | Potentiel | Utilisateurs/ Utilisations | Contrôle | Mode de gestion | Tendances | Problèmes/ contraintes | Actions à entreprendre |
|------------|-----------------------------|------------|-------------------------------|-----------------|--------------------|---|---|---|
| Forêt | Tout le territoire communal | Non estimé | Populations riveraines | Aucun | Traditionnel | Disparition progressive Création de plantations vivrières, de palmeraie et de cacaoyères | - Déforestation - Agriculture itinérante sur brûlis - Braconnage | Inventaire forestière du massif Délimitation des zones champêtres Préservation des forêts Création des forêts communautaires |
| | | | Exploitants industriels | MINFOF | Industriel | Gestion durable | - Epuisement des stocks - Exploitation des essences protégées - Présence des exploitants illégaux | Reboisement Organiser un contrôle par les Comités riverains |
| Marécages | Tout le territoire communal | Non estimé | Peu exploité | Pas de contrôle | Traditionnel | Création des étangs piscicoles Disparition | - Enclavement des sites d'exploitation - Occupation illégale des marécages | Vulgarisation du potentiel des marécages concernant l'agriculture et la pisciculture Ouverture des pistes de desserte Vulgarisation des procédures d'attribution en |

| Ressources | Localisation | Potentiel | Utilisateurs/ Utilisations | Contrôle | Mode de gestion | Tendances | Problèmes/ contraintes | Actions à entreprendre |
|---------------------------|--|------------|--|------------------------|------------------------------|---|--|---|
| | | | | | | | | jouissance des marécages |
| Terres cultivables | Tout le territoire communal | Non estimé | Populations locales Promoteurs des grandes et moyennes exploitations (élites) | Familial Coutumier | Traditionnel Semi-moderne | Baisse de rendement | <ul style="list-style-type: none"> - Faible productivité agricole - Éloignement et enclavement des zones de production - Accaparement des terres coutumières - Faible sécurisation des terres coutumières - Difficile accès des jeunes et des femmes à la propriété | <p>Aménagement des pistes d'accès aux zones de production</p> <p>Promouvoir la sécurisation de la propriété foncière coutumière</p> <p>Sensibiliser les communautés sur les enjeux fonciers</p> |
| Cours d'eau | Tout le territoire communal | Non estimé | Populations locales | Pas de contrôle | Traditionnel | <p>Eutrophisation des cours d'eau</p> <p>Perte de la biodiversité aquatique</p> | <ul style="list-style-type: none"> - Pollution des cours d'eau - Irrégularité des régimes de certains cours d'eau - Utilisation du poison pour pêcher | <ul style="list-style-type: none"> - Promouvoir les techniques modernes de pêche et l'aquaculture - Sensibiliser les populations sur les dangers de l'utilisation du poison |
| Carrières de sable | Espace urbain, Mebemenko, Nkoléwot, Nkpwang, Nloup, Evindissi I, Meyos, Zoum, Oveng Yembong, | Non estimé | Populations locales | Contrôle communautaire | Traditionnel | Exploitation communautaire | <ul style="list-style-type: none"> - Mauvaise gestion - Difficultés d'accès - Conflits - Mauvaise | <p>Aménagement des pistes d'accès</p> <p>Mise sur pieds des comités de gestion</p> <p>Création des GIE/</p> |

| Ressources | Localisation | Potentiel | Utilisateurs/ Utilisations | Contrôle | Mode de gestion | Tendances | Problèmes/ contraintes | Actions à entreprendre |
|---|---|---------------|-------------------------------|-------------------------------|--------------------|-----------------------------------|--|---|
| | Zouameyong, Akomessing, Meyos- Essabikoula, Metet, Nkoléboom , Essam-E esse, Momebili, Ako'olui, Melen, Ngoulmekong, Mekomo-Yendam, Mengue, Meyomadjom, Assok-Yemveng, Mintyaminyumin, Ndjantom, Kamelon, Bidjom, Nsimalene II, Evelessi II, Nselang- Yemevong, Meyo-Esse, Oveng-Yemevong, Minkpwamioveng, Nkol- Ngbwa, Ekoumedoum, Aka'a-Esse, Mebem, Mfouladja, Kondemeyos, Messak | | | | | | organisation des exploitants | GIC |
| Carrières de pierre/ gravier | Mfouladja, Nkoléwot, Nkout, Biboulemam, Evindissi I, Kombé, Koum-esse, Essam-Esse, Ako'olui, Mekom I, Mekom II, Meyo-esse, Minkpwamioveng, Akak- esse, Akomendibi, Mintyaminyumin, Ndjantom, Ngomeyop, Akomessing, Meyos- Essabikoula, Metet | Non estimé | Popula-tions locales | Contrôle communa utaire | Traditionnel | Exploitation communa utaire | - Mauvaise gestion - Difficultés d'accès - Conflits - Mauvaise organisation des exploitants | Aménagement des pistes d'accès Mise sur pieds des comités de gestion Création des GIE/ GIC |

| Ressources | Localisation | Potentiel | Utilisateurs/ Utilisations | Contrôle | Mode de gestion | Tendances | Problèmes/ contraintes | Actions à entreprendre |
|----------------------------------|---|------------------|---|-------------------------------|----------------------------|--|--|--|
| Carrières de latérite | Akomessing, Nkoléboom, Mekom I, Mekom II, Nkoléwot, Evindissi I, Mengue, Assok- Yemveng, Ondondo, Nselang-Yemvong, Meyo-esse, Oveng- Yemvong, Ekoumedoum, Akak-esse, Zouameyong, Nkoleyop, Mebem, Mfouladja, Nyazanga, | Non estimé | Popula-tions étrangères | Peu de contrôle | Traditionnel | Exploitation communautaire | - Faible implication des populations locales - Dégradation de l'environnement | Implication des populations locales dans la gestion des carrières Remise en état du site après exploitation |
| Carrières d'or | Momebili, Ako'olui, Mekom I, Akomessing, Meyos-Essabikoula, Zoebefam, | Non estimé | Popula-tions locales et étrangè-res | Contrôle communa utaire | Traditionnel | Mixte: contrôlée et non contrôlée | - Mauvaise gestion - Difficultés d'accès - Conflits - Mauvaise organisation des exploitants | Aménagement des pistes d'accès Mise sur pieds des comités de gestion Création des GIE/ GIC |
| Grotte | Akomessing, Meyos- Essabikoula, Metet, Ondondo, Ekoumedoum, Akak-esse, Keka-esse, Ako'o-Esse, Koum-esse, Ako'olui, Mekom I et Mekom II | Non estimé | Non exploitées | Pas de contrôle | Traditionnel | Non- exploitée | - Faible valorisation | Aménagement des sites éco touristiques |
| Chute d'eau | Meka'a, Messak | Non estimé | Non exploitées | Pas de contrôle | Traditionnel | Non- exploitée | - Faible valorisation | Valorisation des chutes |

IV. SYNTHÈSE DES RÉSULTATS DU DIAGNOSTIC

4.1. Synthèse des résultats du Diagnostic Institutionnel Communal

L'institution communale de Sangmélina a atteint un niveau de fonctionnement appréciable par rapport aux autres Communes de la Région du Sud. Ce constat trouve son fondement dans sa capacité de mobilisation des financements, la qualité de ses équipements et l'ampleur des réalisations infrastructurelles faites au profit des populations. Mais cette dynamique mérite d'être maintenue, pérennisée et renforcée. Il faut à cet effet annihiler certains manquements observés dans les différentes composantes de cette institution. Pour y parvenir, les axes d'amélioration ont été proposés en prenant en considération les points d'attention relevés.

Tableau 13: Synthèse des résultats du DIC

| Domaine 1: Ressources humaines | |
|--|--|
| 1. Personnel communal | |
| Points d'attention | Axes de renforcement |
| Aptitudes insuffisantes d'une partie du personnel aux techniques modernes de gestion administrative et financières des services communaux (certains employés sont âgés et d'autres ont un niveau intellectuel bas pour certains apprentissages). | <p>Recyclage/mise à niveau et gestion efficiente du personnel communal</p> <ul style="list-style-type: none"> - Organiser des sessions de recyclage du personnel communal dans les domaines de compétence de chaque service en fonction du niveau intellectuel des agents, y compris pour l'utilisation de l'outil informatique. - Élaborer un fichier détaillé du personnel et procéder au redéploiement des agents communaux en fonction des compétences et du niveau intellectuel de chacun, en accord avec les profils définis par la loi (cadre ; agent de maîtrise et employé de bureau) |
| Évaluation irrégulière du rendement du personnel et des services communaux. | <p>Amélioration du système d'évaluation du rendement du personnel et des services communaux :</p> <p>Élaborer un manuel de procédures.</p> <ul style="list-style-type: none"> - Élaborer un plan d'action semestriel pour chaque service avec assorti des indicateurs objectifs d'évaluation. - Élaborer des outils et protocoles de suivi/évaluation et procéder à une évaluation systématique des de chaque service par semestre. - Organiser des réunions de concertation hebdomadaire par service, de coordination mensuelle pour les chefs de services et d'évaluation trimestrielle pour l'ensemble du personnel. <p>Instaurer une prime de rendement et un concours du meilleur agent.</p> <p>Relancer les activités de l'amicale des employés de la Commune.</p> |
| Structuration des services communaux (organigramme à | <p>Restructuration des services de la Commune</p> <ul style="list-style-type: none"> - Procéder à la relecture/refonte de la délibération qui organise les services de la |

| | |
|---|--|
| mettre à jour) | Commune, en regroupant au maximum les attributions et en définissant les postes de travail. - Élaborer un organigramme fonctionnel schématisé. |
| 2. Conseil municipal | |
| Amélioration de la circulation de l'information au sein du Conseil Municipal. | Amélioration des conditions d'accès des Conseillers aux informations sur la Commune - Mettre en place une mailing liste des Conseillers municipaux et systématiser l'utilisation des SMS et MMS - Renforcer le service de la communication et des relations publiques qui se chargera de la mise à disposition des Conseillers municipaux tous les documents en temps opportun ; - Transmission d'autres documents d'informations générales sur les activités de la Commune. |
| Amélioration du fonctionnement des commissions techniques du Conseil Municipal. | Amélioration du fonctionnement des commissions techniques du Conseil Municipal - Organiser les ateliers de renforcement des capacités des Conseillers dans les domaines de compétences de chaque commission (politique sectorielle de l'État, politique sectorielle de la Commune, etc.) - Aménager un espace de travail dédié aux commissions assorti des commodités et de la logistique nécessaire. |
| Redevabilité insuffisante des Conseillers municipaux | Amélioration de la démocratie locale par une meilleure implication des Conseillers municipaux dans le fonctionnement de l'institution dans le cadre prévu par la loi - Impliquer systématiquement chaque Conseiller au suivi des projets initiés par la Commune dans sa zone. - Organisation des rencontres d'informations et de recueil des besoins des populations par chaque Conseiller dans sa zone. |
| Inexistence de structure de pilotage et de suivi de la mise œuvre du Plan Communal de Développement | Mise en place d'une structure permanente de suivi de la mise en œuvre du développement communal - Mise à la disposition du Comité de pilotage une dotation en vue d'améliorer son fonctionnement pour un meilleur suivi de l'élaboration du PCD (période 2015 - 2019) - Mise en place avec les mêmes facilités du comité de suivi de la mise en œuvre du présent PCD (2015-2019) |
| Domaine 2 : Ressources financières | |
| Points à améliorer | Axes de renforcement |
| Recouvrement des recettes internes de la Commune à optimiser. | Amélioration du recouvrement des recettes propres de la Commune - Renforcer l'équipe de recouvrement sur le terrain. - Rationaliser le système de contrôle du recouvrement et de lutte contre les |

| | |
|---|---|
| | <p>trafics d'influence et mettre à la disposition des contribuables une infoline.</p> <ul style="list-style-type: none"> - Stabiliser le dispositif de recouvrements des taxes communales et des produits d'exploitations du domaine et des services communaux. |
| Diversification des sources de revenu de la Commune. | <p>Augmentation et diversification des activités génératrices de revenus de la Mairie</p> <ul style="list-style-type: none"> - Réalisation des études de faisabilités de nouvelles AGR inexploitées (transport urbain, habitat social, matériaux de construction à base de terre, maison de l'artisanat, cité municipale, etc.) - Recherche des partenariats intérieurs et de nouveaux guichets de financement existants (Crédit foncier, etc.) - Développer le partenariat public-privé. |
| Maîtrise du fichier du contribuable par la Commune. | <ul style="list-style-type: none"> - Actualiser le fichier du contribuable et mettre en place un système de sa mise à jour permanente. |
| Domaine 3 : Patrimoine communal | |
| Points d'attention | Axes de renforcement |
| <p>Inexistence d'un système global de maintenance et de gestion de l'amortissement des équipements :</p> <ul style="list-style-type: none"> - Nombreux bâtiments vétustes sans plan de réhabilitation, - Véhicules en panne ou sur cale à réhabiliter ou à réformer, - Suivi insuffisant des contrats de maintenance avec les bénéficiaires des infrastructures dans les communautés (points d'eau moderne, salle de classes etc.) | <p>Mise en place d'un système de maintenance et d'entretien</p> <ul style="list-style-type: none"> - Élaborer d'une stratégie d'entretien et de réhabilitation/rénovation des bâtiments et véhicules communaux - Recrutement d'un mécanicien / contractualisation avec une structure en charge de la maintenance du parc automobile communal. - Mise en place d'un dispositif participatif de surveillance et d'entretien des infrastructures socioéconomiques installées dans les communautés (points d'eau moderne, salle de classes, routes etc.). |
| Maîtrise du patrimoine foncier communal. | <p>Amélioration de la gestion du patrimoine et l'amortissement des équipements communaux</p> <ul style="list-style-type: none"> - Intégrer l'amortissement des équipements dans la comptabilité de la Commune. - Élaboration des outils de gestion des stocks et de suivi de l'amortissement des équipements. |
| Inexistence d'un système global de maintenance des équipements communaux. | <p>Amélioration de la connaissance et de la sécurisation du patrimoine foncier et immobilier communal.</p> <ul style="list-style-type: none"> - Procéder à l'inventaire cadastral du patrimoine foncier de la Commune. - Procéder à l'immatriculation de tous les immeubles Communaux. |
| Domaine 4 : Gestion des relations | |

| | |
|--|---|
| <p>Capitalisation de la présence des autres acteurs locaux de développement à optimiser.</p> | <p>Amélioration du niveau d'implication des autres parties prenantes du développement dans la Commune de Sangmélina dans la conception des politiques et plans d'action communaux.</p> <ul style="list-style-type: none"> - Mise en place avec l'appui du Préfet, d'un cadre de concertation avec des SED en vue d'une meilleure mise en œuvre des compétences transférées à la Commune. - Accompagnement des organisations de producteurs et autres porteurs d'initiatives génératrices de revenus locaux à la création des richesses et emplois ; à travers la : <ul style="list-style-type: none"> - Facilitation de l'accès aux financements ; - Facilitation des appuis organisationnels et institutionnels pour renforcer ces structures avec l'appui des SED compétents. |
| <p>Interaction insuffisante entre la Commune et sa diaspora.</p> | <p>Organiser un forum annuel de développement local avec toutes les forces vives intérieures et extérieures de la Commune.</p> |

4.2. Synthèse des données collectées sur la petite enfance

Les recommandations ont été faites pour une prise en compte particulière des problèmes de la petite enfance dans l'élaboration de ce PCD. La petite enfance est une classe d'âge très vulnérable. Dans la Commune de Sangmélina, elle est confrontée aux problèmes classiques que l'on rencontre dans la Région du Sud. Le tableau ci-dessous présente la situation de la petite enfance telle que observée dans la Commune de Sangmélina et les actions préconisées pour y remédier.

Tableau 14: Matrice de synthèse de la situation de la petite enfance

| N° | Élément /Secteur | Etat des lieux | Objectifs généraux | Principales activités à mener | Responsable / Partenaire |
|----|-------------------------------|--|--|--|--|
| 1 | Enregistrement des naissances | Insuffisance des centres d'état civil | Etablir la citoyenneté des enfants de la commune de Sangmélina et améliorer les conditions de leur scolarisation | <ul style="list-style-type: none"> - Création des centres d'état civil et construction - Rendre disponible les registres d'état - Enregistrer toutes les naissances la - Plaidoyer pour accélérer la procédure de validation des registres | Officier d'état civil, Commune, MINATD, Parents |
| 2 | Vaccination | Passage irrégulier des équipes de vaccination | Assurer à la circonscription communale une meilleure couverture vaccinale par le renforcement du PEV dans la Commune de Sangmélina | <ul style="list-style-type: none"> - Vacciner tous les enfants de 0 à 5ans - Sensibiliser tous les parents et les femmes enceintes | Ministère de la santé, OMS, Hôpital de district de Sangmélina, Commune, COSA |
| 3 | Nutrition | Difficulté d'accès aux produits de nutrition infantile | Améliorer la nutrition de l'enfant à travers l'accès à une nourriture variée, de quantité et de qualité suffisante. | <ul style="list-style-type: none"> - Promouvoir l'allaitement maternel des enfants de 0 à 18 mois - Assurer une nutrition équilibrée aux enfants de 2 ans et plus - Rendre disponible les produits d'alimentation infantile en zone rurale | MINSANTE, OMS, PAM, MINCOMMERCE, PNDP, Communauté |
| 4 | Paludisme | <ul style="list-style-type: none"> - Quasi prévalence du paludisme - Insuffisance de moustiquaires imprégnées - Insuffisance des centres de | Réduire la charge palustre parmi les enfants dans la commune | <ul style="list-style-type: none"> - Distribution des moustiquaires imprégnées - Prise en charge gratuite des cas de paludisme simple - Assainissement des habitats | MINSANTE, OMS, Commune, UNICEF, Populations |

| N° | Élément /Secteur | Etat des lieux | Objectifs généraux | Principales activités à mener | Responsable / Partenaire |
|----|--------------------------------|---|---|---|--|
| | | santé | | | |
| 5 | VIH/SIDA/OEV | <ul style="list-style-type: none"> - Existence des victimes de SIDA - Faible taux de dépistage | Assurer la protection des enfants contre le VIH/SIDA et la prise en charge globale ou partielle des OEV | <ul style="list-style-type: none"> - Sensibiliser les populations, - Organisation des campagnes de dépistage et exigences des tests de VIH pendant les visites prénatales | MINSANTE, OMS, Commune, UNICEF, populations, Comité National de lutte contre le SIDA, ONU-SIDA |
| 6 | Eau, hygiène et assainissement | <ul style="list-style-type: none"> - Insuffisance d'eau potable - Non respect des règles d'hygiènes - Recrudescence des maladies hydriques | Créer un environnement social salubre, avec des infrastructures d'approvisionnement en eau fiables. | <ul style="list-style-type: none"> - Sensibilisation des ménages sur les règles d'hygiène - Construction des forages - Construction des latrines | MINEE, PNDP, Commune, FEICOM, MINATD, populations |
| 7 | Éducation préscolaire | Insuffisance des écoles maternelles | Améliorer l'offre d'éducation préscolaire et scolaire au sein de l'espace communal | <ul style="list-style-type: none"> - Création et construction des écoles maternelles - Sensibilisation des parents | MINEDUB, Commune, PNDP, FEICOM, UNICEF, UNESCO |

4.3. Synthèse des données sur les changements climatiques

Les changements climatiques sont une contrainte réelle à laquelle le monde entier est confronté. Si les Communes côtières et insulaires peuvent en observer les effets spectaculaires à travers les mouvements de l'océan, la situation géographique et la continentalité ne permettent pas aux populations et autorités de Sangmelima d'avoir une perception précise de ce phénomène. Cependant, l'Exécutif municipal de Sangmelima en a pleinement conscience et s'efforce d'en minimiser les conséquences négatives.

A cet effet, deux ordres de mesures sont envisagées : -La promotion des énergies renouvelables ; -Et l'amélioration du revenu des populations rurales.

En ce qui concerne les énergies renouvelables, il s'agit surtout du choix de l'énergie solaire pour l'éclairage public de la ville de Sangmelima. Une bonne partie de la voirie urbaine en est déjà pourvue. L'extension de ce réseau est actuellement en cours. Plus encore, l'installation d'un champ photovoltaïque est envisagée dans la ville de Sangmelima dans les années à venir. Cela contribue à éviter d'utiliser une centrale thermique qui fonctionnerait grâce aux dérivés du pétrole, énergie fossile dont la combustion produit les gaz à effet de serre qui accroissent le réchauffement de la Terre. Certes cette initiative est loin d'être suffisante. Elle a cependant le mérite d'exister et a un effet pédagogique et suscite l'intérêt d'autres Communes et des populations.

La seconde initiative qui est de nature à lutter contre le réchauffement climatique c'est la lutte contre la déforestation par l'intensification des défrichements de la forêt par les paysans du fait de l'agriculture itinérante sur brûlis. A cet effet, l'Exécutif communal de Sangmelima a opté dans le cadre du présent PCD pour la promotion de l'élevage et des cultures perennes auprès des jeunes. L'amélioration des revenus escomptée devra contribuer à relâcher la pression de ces jeunes candidats au travail de la terre sur la forêt.

Le tableau ci-dessous résume les effets des changements climatiques observés par les populations.

Tableau 15: Matrice de synthèse de la situation sur les changements climatiques

| N° | Secteur | Tendances | Problèmes et contraintes | Causes | Effets | Potentiel local à résoudre le problème/ Capacité d'adaptation | Solutions envisagées |
|----|-------------------------------|---|---|--|---|---|---|
| 1 | Agriculture | Température: hausse Pluviométrie: hausse Vents: violents | Perturbation du calendrier agricole | Variation du climat | Baisse de la production Conflits fonciers dus Assèchement des cultures Pauvreté, famine, Érosion des sols | Faible | Adoption de nouvelles techniques culturales, Adaptation des périodes culturales aux saisons prévalentes Promouvoir l'agroforesterie |
| 2 | Pêches et industries animales | Température: hausse Pluviométrie: hausse Vents: violents | Prolifération des maladies des bêtes Difficultés à pratiquer la pisciculture | prolongement de la saison sèche | Faible production animale et halieutique Diminution des cheptels Assèchement des cours d'eau et marécages Baisse des revenus Diminution des sources de protéines animales disponibles | Faible | Encadrement et appuis techniques Organisation des campagnes de vaccination des bêtes Élevage en claustration |
| 3 | Santé | Température: hausse Pluviométrie: hausse Vents: violents | Recrudescence des maladies pulmonaires, hydriques et virales | Variation brusque du climat présence abondante de la poussière et des particules dans l'air | affaiblissement des populations mortalité élevée dépenses supplémentaires des ménages et appauvrissement des populations | Moyen | valorisation de la pharmacopée respecter les règles d'hygiène organiser les campagnes de prévention des maladies saisonnières équiper les centres de santé |

| | | | | | | | |
|---|---------------------------------------|---|--|--|--|--------|--|
| 4 | Travaux publics | Température: hausse Pluviométrie: hausse Vents : violents | Impraticabilité des routes en terre | Dégradation de la chaussée Mauvaise programmation des travaux routiers Variation du climat | Perturbation/ interruption des travaux routiers Coûts élevés des transports Faible mobilités des personnes et biens | Faible | Bitumer les routes en terres Tenir compte des saisons favorables à l'exécution des travaux routiers |
| 5 | Habitat et Développement urbain | Température: hausse Pluviométrie: hausse Vents : violents | Destruction des habitations | Vents violents Faible prise en compte des paramètres climatiques lors de travaux de construction | - Présence des sans abris - Perte des biens et matériels | Moyen | Orientation des maisons dans le sens du vent Planter les brise-vents autour des concessions Respecter les normes de construction |
| 6 | Eau et énergie | Température: hausse Pluviométrie: hausse Vents : violents | EAU: Difficultés d'accès à l'eau potable ENERGIE: Coupure intempestive du courant électrique | Assèchement des points d'eau et des cours s d'eau Chutes des poteaux électriques Entretien insuffisant du réseau électrique | Pénibilité d'accès à l'eau Prolifération des maladies hydriques faible fourniture du courant électrique Exode rurale faible rendement | Faible | construction des forages remplacer les poteaux vétustes entretien régulier du réseau électrique |
| 7 | Forêts et faune | Température: hausse Pluviométrie: hausse Vents : violents | Dégradation des forêts | Exploitation illicite des ressources forestières Braconnage Agriculture itinérantes sur- brûlis | Perte de la biodiversité Disparition des espèces endémiques | Faible | Reboisement Sensibilisation sur l'importance de l'arbre Création des forêts communautaires Création des pépinières forestières |

| | | | | | | | |
|----|---|---|--|---|--|--------|--|
| | | | | Feux de brousse | | | |
| 8 | Environnement, protection de la nature et développement durable | Température: hausse Pluviométrie: hausse | Dégradation de l'environnement | Déforestation Pollution diverses Agriculture itinérantes sur brûlis | Pollution des ressources en eau Insalubrité Nuisance visuelle et enlaidissement du paysage Perte de la biodiversité | Faible | Sensibilisation sur les enjeux environnementaux Création des décharges communautaires |
| 9 | Mines, Industries et Développement Technologique | Pluviométrie: hausse | Difficulté de valorisation des ressources minières | Inondation des carrières Dégradation des voies d'accès | Faible exploitation des ressources minières Pauvreté | Faible | Utilisation des techniques et méthodes modernes d'exploitation |
| 10 | Transports | Pluviométrie: hausse | Dégradation de la route | Abondance des précipitations | Faible mobilité des personnes et des biens Coûts élevés des transports Accidents de circulation | Faible | Revêtements latéritiques des routes en terres Bitumage des routes |

4.4. Problèmes et besoins identifiés et consolidés par secteur

Les différents diagnostics effectués ont permis d'identifier, pour chacun des vingt-huit secteurs d'activité, à identifier les problèmes, leurs causes et leurs effets au sein des populations tel qu'elles les ressentent elles-mêmes. Puis, leurs besoins ou les solutions préconisées par elles-mêmes ont été recueillies. Ils permettront de formuler les projets qui pourront être financés et mis en œuvre. La série de tableaux suivants présente ces informations pour chaque secteur.

Tableau 16 : Problèmes et besoins consolidés du secteur Agriculture et Développement Rural

| Problèmes | Causes | Effets | Besoins/Idées de projets | Localités concernées |
|----------------------------|---|--|--|--|
| Faible production agricole | <ul style="list-style-type: none"> -Absence d'encadrement des agriculteurs -Faible capacité organisationnelle dans les villages -Difficulté d'accès aux semences améliorées -Difficultés d'évacuation des produits agricoles -Changements climatiques -Difficultés d'accès aux bassins de production -Mauvaises pratiques culturales (agriculture itinérante sur brûlis) -Difficultés d'écoulement des produits agricoles | <ul style="list-style-type: none"> -Pauvreté -Famine -Exode rural -Baisse des revenus -Désintérêt des populations | Appui technique, matériel et financier de 100 organisations de producteurs au montage et à la réalisation des microprojets agricoles | Tous les villages (93) et espace urbain (07) |
| | | | Aménagement de 215 km de pistes agricoles dans 61 villages | Nsimalen II (3km), Konde-Yebae (4km), Mfoulovang (3km), Nkout (4km), Alouma I (3km), Meka'a (4km), Eye'e (3km), Zoebefam (3km), Benyoungou (4km), Essam-Esse (3km), Nsimalen I (3km), Akak-Esse (3km), Bikobo(3km), Metet (3km), Ngomeyop (3km), Akomessing (4km), Meyos-Essabikoula (3km), Mezesse (4km), Avebe-Yekombo (3km), Meyo (3km), Minkpwamiovang (4km), Keka-Esse (3km), Assok-Yemvang (4 km), Akomendibi (4 km), Kamelon (3km), Meyomadjom (4km), Bidjom (3km), Ndjantom (4km), Alouma II (3km), Ondondo (4km), |

| | | | | |
|--|--|--|--|--|
| | | | | Nkoleyop(4km), Nkoléwot (4km), Melen (5km), Biboulemam (3km), Zouameyong (3km), Ako'olui (3km), Mekam (3km), Momebili (3km), Mebemenko (4km), Mekom1 (3km), Mekom II (3km), Ngom (4km), Meyos (5km), Kombe (7km), Nloup (3km), Mimbo (5km), Evindissi I (5km) Zoum (5km), Ekoumedoum (3km), Oveng-Yemevong (3km), Nkol-Ngbwa (3km), Nkolébo (4km), Mfouladja (4km), Mebem (3km), Nkolotou'outou (4km), Mintyaminyumin (4km), Nkpwang (3km), Ngon (5km), Efoulan-Yemvak (5km) |
| | | | Accompagnement à la structuration des producteurs en coopératives dans 31 villages | Nsimalen III, Evelessi II, Mfoulovang, Ngam-Yemvang, Benyoungou, Akomessing, Alouma.2, Ondondo, Nkoleyop, Nkoléwot, Melen, Biboulemam, Zouameyong, Ako'o Lui, Mekam, Momebili, Mebemenko, Mekom1, Mekom2, Ngom, Nkolotou'outou, Meyos, Ngon, Kombe, Mimbo, Evindissi, Oveng-Yemevong, Nselang-Yemevong, Nkolotou'outou, Nloup, Mfouladja, Ekoumedoum |
| | | | Plaidoyer pour la présence effective au poste des Chefs de poste agricoles | L'ensemble des postes du territoire communal |
| | | | Création de trois (03) pépinières d'hévéa de 10.000 plants chacune. | Cantons de Mepho, Ndou-libi, Nlobo-Lobo |
| | | | Création de cinq parcs à bois de manioc de deux (02) hectares chacun | Tous les cinq Cantons de la Commune |
| | | | Création de cinq pépinières 50.000 plants de cacaoyers | Tous les cinq Cantons de la Commune |

| | | | | |
|--|--|--|--|---|
| | | | chacune | |
| | | | Création de cinq pépinières de 25.000 plants de palmier à huile chacune | Tous les cinq Cantons de la Commune |
| | | | Dotation de quatre (04) tronçonneuses aux organisations de producteurs | Nsimalen II, Nkout, Akomessing, Mekam |
| | | | Dotation de deux (02) machines de transformation de manioc aux producteurs | Konde-Yebae, Nyazanga, |
| | | | Plaidoyer pour la création d'un poste agricole | Nloup |
| | | | Construction de vingt-huit (28) magasins de stockage dans les communautés | Alouma I, Mebem, Nkolotou'outou Nkoleyop, Nkoléwot, Melen, Biboulemam, Zouameyong, Ako'o Lui, Mekam, Momebili, Mebemenko, Mekom1, Mekom2, Ngom, Angongué, Koum Esse, Efoulan Yemvak, Evindissi2, Bizang, Oveng Yemvak, Mekomo Esse, Bingou, Evelessi3, Ma'anemenyin, , Bizang, Bingou |
| | | | Aménagement des passerelles sur les pistes agricoles | Kondemeyos, Nkoleyop, Nkoléwot, Melen, Biboulemam, Zouameyong, Ako'o lui, Meyos |

Tableau 17: Problèmes et besoins consolidés du secteur Élevage, Pêches et Industries Animales

| Problèmes | Causes | Effets | Besoins/Idées de projets | Villages cibles |
|--|---|---|---|---|
| Faible production animale et halieutique | Absence d'encadrement Faible niveau d'organisation des producteurs Difficulté d'accès aux espèces améliorées Pratique des techniques d'élevage traditionnel Absence d'appui matériel et financier | Pauvreté Perte du cheptel Braconnage Rareté des protéines animales Désintérêt des populations Destruction des structures par les bêtes Baisse des revenus | Appui technique, matériel et financier des éleveurs au montage et à la réalisation des microprojets pastoraux | Tous les villages et espace urbain |
| | | | Encadrement des éleveurs et promotion des techniques modernes dans 61 villages | Kondemeyos, Meka'a, Konde-Yebae, Ngomeyop, Meyos-Essabikoula, Zoebefam, Benyoungou, Essam-Esse, Keka-Esse, Akomessing, Meyo, Bikobo, Mebemenko, Ondondo, Mimbo, Nloup, Biboulemam, Nkoléwot, Evindissi II Alouma 2, Mfouladja, Mbom, Mekomo -Esse, Ako'o-Esse, Nkolotou'outou, Momebili, Angongue, Melen, Bizang, Ekoumedoum, Zoébefam, Bingou, Oveng-Yemvak, Efoulan-Yemvak, Bizang, Evelessi III, Ma'anemenyin, Avebe-Esse, Ndjantom, Meyomadjom, Ngam-Yembong, Kamelon, Mepho, Ngoulemekong, Mengue, Assok-Yemveng, Mintyaminyumin, Bidjom, Koum-Esse, Atong-Mimbanga, Ndjom-Essaman, Avebe-Esse, Zouameyong, Ekoumedoum, Meyos, Nkpwang, Oveng-Yemvong, Ngon, Evindissi 1, Zoum, Mebem, Mendong |
| | | | Organisation des campagnes de vaccination | Toute la Commune |

| | | | | |
|--|--|--|---|--|
| | | | du cheptel | |
| | | | Création des fermes porcines pilotes dans 34 villages | Ngam -Yemveng, Alouma I, Messak, Eye'e, Kondemeyos, Nyazanga, Ndjom-Yemvak, Evelessi II, Nsimalen II, Mendong, Bikobo, Benyoungou, Meyomadjom, Mang Mbom, Kamelon, Mepho, Akomendibi, Mengue, Assok-Yemveng, Mintyaminyumin, Bidjom, Bizang, Ako'o-Esse, Atong-Mimbanga, Ndjom-Essaman, Ngon, Nloup, Mimbo, Evindissi I, Oveng- Yemevong, Nkol-Ngbwa, Nkolébom, Mfouladja, Mebem |
| | | | Création des fermes avicoles pilotes dans 34 villages | Ngam-Yemveng, Alouma I, Messak, Eye'e, Kondemeyos, Nyazanga, Ndjom-Yemvak, Evelessi II, Nsimalen II, Mendong, Bikobo, Benyoungou, Meyomadjom, Mang Mbom, Kamelon, Mepho, Akomendibi, Mengue, Assok-Yemveng, Mintyaminyumin, Bidjom, Bizang, Ako'o-Esse, Atong-Mimbanga, Ndjom-Essaman, Ngon, Nloup, Mimbo, Evindissi I, Oveng- Yemevong, Nkol-Ngbwa, Nkolébom, Mfouladja, Mebem |
| | | | Organisation de cinq sessions de formation (une par Canton) sur les techniques d'élevage non conventionnel (cochon d'inde, etc) | Tout le territoire communal |
| | | | Organisation d'une campagne de sensibilisation des paysans | Tout le territoire communal |

| | | | | |
|--|--|--|---|--|
| | | | sur les projet et programmes de financement disponibles | |
| | | | Construction et équipement du Centre zootechnique d'Oveng-Yemvak | Oveng-Yemvak |
| | | | Plaidoyer pour l'affectation du personnel au Centre zootechnique d'Oveng-Yemvak | Oveng-Yemvak |
| | | | Accompagnement des producteurs en vue de la création de trois (03) coopératives (aviculteurs, porciculteurs et pisciculteurs) | Tout le territoire communal |
| | | | Réhabilitation de 05 étangs piscicoles | Ndjom-Essaman, Bizang, Mfouladja, Ekoumedoum, Mebem |
| | | | Aménagement de dix-huit (18) étangs piscicoles pilotes | Ngam Yemveng, Alouma I, Eye'e, Meka'a, Nyazanga, Ndjom Yemvak, Evelessi II, Nsimalen II, Minkpwamioveng, Mezesse, Mimbo, Nloup, Ekoumedoum, Nselang-Yemevong, Nkolotou'outou, Nkol-Ngbwa, Nkolébon, Mfouladja, |

Tableau 18: Problèmes et besoins consolidés du secteur Santé

| Problèmes | Causes | Effets | Besoins/Idées de projets | Villages cibles |
|---|---|--|--|--|
| Difficultés d'accès aux soins de santé de qualité | <ul style="list-style-type: none"> - Insuffisance des centres de santé - Éloignement des infrastructures sanitaires - Insuffisance du personnel soignant et des équipements de structure sanitaires - Difficulté d'évacuation d'urgence des malades | <ul style="list-style-type: none"> - Automédication - Recours à la pharmacopée traditionnelle et aux tradi-praticiens - Taux de mortalité élevé - Forte prévalence du paludisme. - Cherté des soins | Mise en service de trois (03) centres de santé intégrés construits | Akak-Esse, Nkpwang, Meyomadjom |
| | | | Plaidoyer pour l'affectation du personnel dans les formations sanitaires : 10 IDE, 14 IB, 9 AS, 13 Matrones, 10 Commis | Espace urbain (1 IB, 1 Matrone, 1 Commis), Akak Esse (1 IDE, 1IB, 1 AS 1 Matrone, 1 Commis,), Nkpwang (1 IDE, 1IB, 1 AS, 1 Commis, 1 Matrone), Meyomadjom (1 IDE, 1IB, 1 AS, 1 Matrone, 1 Commis), Akomessing (1 IDE, 1 IB, 1 AS, 1 Matrone 1 Commis), Avebe-Esse (1 IB, 1 Matrone, 1 Commis), Eminemvom (1 IB, 1 AS), Evelessi1 (1 IDE, 1 IB, 1 AS, 1 Matrone 1 Commis), Mekom 1(1 IDE, 1 IB, 1 AS, 1 Matrone 1 Commis), Oveng-Yemvak (1 IDE, 1 IB, 1 Matrone 1 Commis), Nkolotou'outou (1 IDE, 1 IB, 1 Matrone), Ndjom-Essaman (1 IDE, 1 IB, 1 AS, 1 Matrone), Meyo-Esse (1 IDE, 1 IB, 1 Matrone 1 Commis), Mezesse (1 IB, 1 AS, 1 Matrone 1 Commis) |
| | | | Plaidoyer pour la création d'un centre de santé | Ndjantom |
| | | | Organisation des campagnes itinérantes de consultation et de soins spécialisés | Tous les villages |

| | | | | |
|--|--|--|--|--|
| | | | Organisation d'une campagne annuelle de sensibilisation sur les grandes pandémies | Tout le territoire communal |
| | | | Organisation d'une campagne de sensibilisation de masse sur les premiers secours | Tout le territoire communal |
| | | | Élargissement de la prise en charge gratuite des personnes vivant avec le VIH dans toutes les formations sanitaires | Tout le territoire communal |
| | | | Organisation de deux ateliers annuels de renforcement des capacités des tradi-praticiens et accoucheuses traditionnelles | Tout le territoire communal |
| | | | Création de cinq pharmacies communautaires | Mintyaminyumin, Mekomo-Esse, Bingou, Ma'anemenyin, Mimbo, |
| | | | Construction de cinq (05) nouveaux bâtiments dans les centres de santé | Mezesse (1), Akomessing (1), Eminemvom(1), Nkolotou'outou (2) |
| | | | Équipement de huit centres de santé | Mezesse, Akomessing, Oveng-Yemvak, Ndjom-Essaman, Avebe-Esse, Meyomadjom, Nkolotou'outou, Evelessi 1 |

Tableau 19: Problèmes et besoins consolidés du secteur Travaux Publics

| Problèmes | Causes | Effets | Besoins/Idees de projets | Villages cibles |
|--|--|--|--|--|
| Difficulté de circulation des personnes et des biens | Mauvais état des routes et des ouvrages de franchissement Insuffisance des barrières de pluies Insuffisance de la signalisation routière Faible entretien du réseau routier Faible implication des populations dans l'entretien des routes | Accidents de circulation Coût élevé des transports Rareté des occasions de transport Mauvaise qualité des moyens et conditions de transport Coût élevé des produits de consommation courante Enclavement des villages | Reprofilage de 76 km de routes en terre : 1- Ngoulemekong-Mekom-Zoebefam-Nkolétoto'o (45 km); 2- Meyomadjom-Messak (10 Km); 3- Nkoleyop-Nkoumadjap (21 Km) | Tout le territoire communal (Nkout, Zoebefam, Meyos-Essabikoula, Akomessing, Ma'anemenyin, Evelessi III, Atong-Mimbanga, Bingou, Mekomo-Esse, Angongue, Efulan-Yemvak, Evindissi II, Ngoulemekong, Nkoleyop, Messak, Meka'a, Oveng-Yemvak) |
| | | | Ouverture de la route Messak-Nyazanga (9km) | Messak |
| | | | Mise en place et redynamisation de quatre-vingt-treize (93) comités villageois de routes et fourniture du matériel de cantonnement dans tous les villages | Tous les villages |
| | | | Plaidoyer pour le recrutement de la main d'œuvre locale en vue du cantonnement des routes | Tous les villages |

| | | | | |
|--|--|--|---|--|
| | | | Plaidoyer pour l'accélération des travaux de bitumage des routes | Alouma I, Messak, Eye'e, Nyazanga, Ekoumedoum, Oveng-Yemvong, Nselang-Yemvong, Nkol-Ngbwa, Avebe-Esse, Ndjom-Essaman, Oveng Yembong, Evelessi III, Atong-Mimbanga, Mekomo-Esse, Koum-Esse, Ako'o-Esse, |
| | | | Plaidoyer pour l'amélioration du processus d'indemnisation des populations riveraines des routes en cours de bitumage | Tout le territoire communal |
| | | | Amélioration du tracé de la route routes Sangmélima-Mbalmayo | Ndjom-Yemvak, Kondemeyos, |
| | | | Installation des panneaux de signalisation routière | Ngon, Kombe, Mimbo, Zoum, Atong-Mimbanga, Ndjantom, Bidjom, Ngam-Yembong |
| | | | Plaidoyer auprès des entreprises des travaux publics en vue de l'aménagement des points d'accès dans les quartiers | Assok-Yemveng |
| | | | Mise en place de cinq (05) barrières de pluies | Nselang-Yemvong, Ndjom-Essaman, Oveng-Yembong, Alouma.2, Nkoleyop, |

Tableau 20: Problèmes et besoins consolidés du secteur Éducation de Base

| Problèmes | Causes | Effets | Besoins/Idées de projets | Villages cibles |
|--|--|---|--|---|
| Difficulté d'accès à une éducation primaire de qualité | Absence de logement d'astreinte pour les enseignants Insuffisance des enseignants Insuffisance des infrastructures d'enseignement Éloignement des écoles maternelles et primaires Insuffisance des équipements annexes Insuffisance du matériel didactique Instabilité du personnel enseignant | Faible scolarisation Exode rural Scolarisation tardive Faible couverture des programmes scolaires Séparation précoce des enfants avec leurs familles Mauvaises conditions de travail pour les enseignants Performance académique insuffisante Déperdition scolaire | Construction de 60 blocs de deux salles de classes pour les écoles primaires | Espace Urbain (08), Ndjom-Yemvak (01), Ngon (03), Nkol-Ngbwa (01), Akomendibi (01), Akomessing (02), Alouma II (01), Assok-Yemveng (01), Benyoungou (01) Bidjom (01), Bikobo-Essaman (02), Essam-Esse (01), Evelessi III (02), Evindissi I (01), Kamelon (01), Keka-Esse (01), Kombé (01), Koum-Esse (02), Ma'anemenyin (01), Mang (01), Mbom (01), Mebem (02), Meka'a (02), Mekom I (02), Mekom II (03), Mekomo-Yendam (02), Mengue (02), Mengue (01), Metet (01), Meyo-Esse (01), Meyos-Essabikoula (02), Ndjom-Essaman (02), Nkolotou'outou (01), Nkoleyop (02), Nloup (01), Oveng-Yembong (02), Oveng-Yemenvong (02). |
| | | | Construction de 11 blocs pour les écoles maternelles | Akomendibi, Alouma II, Avebe-Esse, Kamelon, Metet, Mintyaminyumin, Ndjantom, Nkolotou'outou, Nloup, Oveng-Yemvak, Zoum. |
| | | | Plaidoyer pour la création de treize (13) écoles primaires | Konde-Yebae, Zoum, Ekoumedoum, Ngomeyop, Avebe-Yekombo, Nsimalen I, Zoebefam, Evindissi II, Efoulan-Yemvak, Ako'o-Esse, Atong-Mimbanga, Mebemenko, Ako'olui |
| | | | Plaidoyer pour la création de dix-huit (18) écoles maternelles | Kombe, Evelessi 1, Zoum, Nselang-Yemenvong, Evindissi II, Efoulan-Yemvak, Angongue, Ako'o-Esse, Koum-Esse, Mekomo-Esse, Atong-Mimbanga, Ma'anemenyin, Momebili, Melen, Mekom 2, Mebemenko, Ako'o lui, Mekom. I |

| | | | | |
|--|--|--|---|--|
| | | | Construction d'une clôture pour chacune des 54 écoles publiques de la Commune | Tout le territoire communal |
| | | | Construction d'une clôture pour 22 écoles maternelles de la Commune | Tout le territoire communal à l'exception de Nkpwang |
| | | | Fourniture de 6094 tables-bancs dans les écoles publiques | Espace urbain (1201), Akomendibi (12), Akomessing (72), Alouma II (85), Assok-Yemveng (88), Avebe-Esse (112), Benyoungou (110) Bidjom (57), Bikobo-Essaman (28), Bingou (220), Bizang (51), Eminemvom (72), Essam-Esse (102), Evelessi III (30), Evindissi I (92), Eye'e (140), Kamelon (130), Keka-Esse (114), Kombé (24), Koum-Esse (18), Ma'anemenyin (50), Mang (57), Mbom (60), Mebem (36), Meka'a (82), Mekam (114), Mekom I (65), Mekom II (70), Mekomo-Yendam (60), Mengue (72), Mengue (76), Mepho (10), Metet (110), Meyo-Esse (90), Meyomadjom (240), Meyos-Essabikoula (15), Mezesse (190) Minkpwamioveng (153), Mintyaminyumin (120), Moneko'o (83), Ndjantom (176), Ndjom-Essaman (25), Ndjom-Yemvak (140), Ngam-Yembong (206), Ngon (55), Ngoulemekong (34), Nkol-Ngbwa (125), Nkoléwot (87), Nkolotou'outou (70), Nkpwang (170), Nloup (47), Nkoleyop (24), Nyazanga (170), Oveng-Yembong (75), Oveng-Yemenvong (79), Oveng-Yemvak (100) |
| | | | Fourniture de 621 petites tables et 1802 petites chaises dans les | Espace urbain (412 tables/1236 chaises), Akomendibi (5 tables/14 chaises), Akomessing (13 tables/41 chaises), Alouma II (5 tables/13 chaises), Assok-Yemveng (05 tables), Avebe-Esse (23 tables/68 chaises), Bidjom (8 |

| | | | | |
|--|--|--|---|--|
| | | | écoles maternelles | tables/26 chaises), Bingou (4 tables/10 chaises), Eminemvom (9 tables/27 chaises), Kamelon (05 tables), Mang (9 tables/26 chaises), Metet (9 tables/26 chaises), Meyomadjom (13 tables/38 chaises), Meyos-Essabikoula (04 tables), Mintyaminyumin (02 tables), Ndjantom (9 tables/25 chaises), Ngam-Yembong (14 tables/41 chaises), Ngoulemekong (26 tables/77 chaises), Nkolotou'outou (8 tables/23 chaises), Nkpwang (19 tables/56 chaises), Nloup (8 tables/22 chaises), Oveng-Yemvak (7tables/21 chaises), Zoum (4 tables/12 chaises). |
| | | | Construction de 29 blocs administratifs dans les écoles publiques | Nyazanga, Meka'a, Eye'e, Ngon, Kombe, Nloup, Evindissi I, Keka-Esse, Bikobo, Metet, Akomessing, Evelessi III, Oveng-Yemvak, Oveng-Yembong, Ndjom-Essaman, Mintyaminyumin, Mengue, Akomendibi, Ngam-Yembong, Mepho, Kamelon, Mbom, Meyomadjom, Bidjom, Biboulemam, Nkoléwot, Nkoleyop ,Alouma.2, Mekom. I |
| | | | Construction de 50 forages dans les écoles publiques | Espace urbain (09), Akak-Esse, Akomessing, Avebe-Esse, Benyoungou, Bidjom, Bingou, Essam-Esse, Evelessi III, Evindissi I, Kamelon, Keka-Esse, Kombé, Koum-Esse, Ma'anemenyin, Mang, Mbom, Meka'a, Mekam, Mekom I, Mekom II, Mengue, Mepho, Metet, Meyo-Esse, Meyos-Essabikoula, Mezesse, Minkpwamiovang, Mintyaminyumin, Moneko'o, Ndjantom, Ndjom-Essaman, Ndjom-Yemvak, Ngam-Yembong, Ngon, Ngoulemekong, Nkol-Ngbwa, Nloup Nkoleyop, Nyazanga, Oveng-Yemenvong, Oveng-Yemvak |
| | | | Construction de 27 logements d'astreinte pour enseignants dans les écoles | Nyazanga, Meka'a, Eye'e, Ndjom-Yemvak, Kombe, Nkpwang, Nloup, Evindissi 1, Essam-Esse, Bikobo-Essaman, Metet, Akomessing, Akak-Esse, Meyos-Essabikoula, Oveng-Yemvak, Bizang, Koum-Esse, Oveng-Yembong, Ndjom-Essaman, Mintyaminyumin, |

| | | | | |
|--|--|--|--|---|
| | | | publiques | Ngoulemekong, Meyomadjom, Mekam, Biboulemam, Nkoléwot, Nkoleyop, Alouma. II |
| | | | Aménagement de 8 terrains de sport dans les écoles publiques | Nyazanga, Nkout, Ndjom-Yemvak, Akomendibi, Ngam-Yembong, Mepho, Meyomadjom, Ndjantom |
| | | | Plaidoyer pour la mise à disposition du paquet minimum dès la rentrée de septembre | Tout le territoire communal |
| | | | Affectation de 250 enseignants dans les écoles primaires. | Espace urbain (11), Akak-Esse (04), Akomendibi (04), Akomessing (06), Alouma II (04), Assok-Yemveng (03), Avebe-Esse (05), Benyoungou (06), Bikobo-Essaman (06), Bingou (05), Bizang (04), Eminemvom (05), Essam-Esse (06), Evelessi III (04), Evindissi I (03), Eye'e (05), Kamelon (04), Keka-Esse (05), Kombé (05), Koum-Esse (04), Ma'anemenyin (06), Mbom (04), Mebem (03), Meka'a (03), Mekam (04), Mekom I (05), Mekom II (05), Mekomo-Yendam (06), Mengue (06), Mengue (06), Mepho (02), Metet (07), Meyo-Esse (04), Meyomadjom (05), Meyos-Essabikoula (04), Mezesse (04) Minkpwamioveng (05), Mintyaminyumin (04), Moneko'o (06), Ndjantom (03), Ndjom-Essaman (06), Ndjom-Yemvak (03), Ngon (04), Nkol-Ngbwa (05), Nkoléwot (05), Nkolotou'outou (05), Nkpwang (02), Nkoleyop (05), Nloup (03), Nyazanga (05), Oveng-Yembong (06), Oveng-Yemenvong (06), Oveng-Yemvak (04) |

| | | | | |
|--|--|--|---|--|
| | | | Affectation de 40 enseignants dans les écoles maternelles | Espace urbain (03), Akomendibi (02), Akomessing (02), Alouma II (01), Assok-Yemveng (02), Avebe-Esse (02), Bidjom (02), Bingou (02) Eminemvom (02), Kamelon (02), Mang (02), Metet (02), Meyomadjom (02), Meyos-Essabikoula (02) Mintyaminyumin (02), Ndjantom (01), Ngoulemekong (02), Nkolotou'outou (02), Nkpwang (01), Nloup (01), Oveng-Yemvak (02), Zoum (01). |
| | | | Électrification des écoles primaires | Tout l'espace communal |
| | | | Appui à la prise en charge des maitres de parents dans les villages | Tout l'espace communal |

Tableau 21: Problèmes et besoins consolidés du secteur Arts et Culture

| Problèmes | Causes | Effets | Besoins/Idées de | Villages cibles |
|-----------|--------|--------|------------------|-----------------|
|-----------|--------|--------|------------------|-----------------|

| | | | projets | |
|--|---|--|---|--|
| faible valorisation du patrimoine culturel | <ul style="list-style-type: none"> -Faible promotion des activités culturelles -Insuffisance des infrastructures -Faible transmission des valeurs culturelles -Faible encadrement des associations culturelles -Insuffisance de foyers culturels | <ul style="list-style-type: none"> -Désintérêt pour les activités culturelles et artistiques -Perte des valeurs culturelles -Dépravation des mœurs -Faible maîtrise des langues nationales -Conflit des générations | Construction de 60 foyers culturels dans les villages | Nsimalen II, Ndjom-Yemvak, Nkout, Mfoulovang, Nsimalen III, Konde-Yebae, Ngam-Yemvang, Alouma I, Messak, Eye'e, Kondemeyos, Meka'a, Nyazanga, Mendong, Ngon, Kombe, Nkpwang, Nloup, Mimbo, Evindissi I, Ekoumedoum, Nkolotou'outou, Nkol-Ngbwa, Nkolébom, Mfouladja, Mebem, Ndjom-Essaman, Ma'anemenyin, Evelessi III, Bingou, Mekomo-Esse, Atong-Mimbanga, Bizang, Evindissi II, Efoulan-Yemvak, Mekam, Angongue, Koum-Esse, Bidjom, Meyomadjom, Kamelon, Mang, Mepho, Ngam-Yembong, Mengue, Assok-Yemvang, Meyos-Essabikoula, Akak-Esse, Akomessing, Mezesse, Nsimalen I, Avebe-Yekombo, Meyo, Metet, Minpkwamiovang, Bikobo-Essaman, Benyoungou, Ngomeyop, Essam-Esse, Keka-Esse. |
| | | | Réhabilitation de 06 foyers culturels | Meyos, Avebe-Esse, Oveng-Yembong, Ako'o-Esse, Mbom, Mebemenko |
| | | | Dotation de matériel d'animation à 12 groupes de danse traditionnelle | Nsimalen II, Ngoulemekong, Akomendibi, Assok-Yemvang, Mintyaminyumin, Zoum, Mekom I, Mekom II, Nkoléwot, Biboulemam, Zouameyong, Keka-Esse |
| | | | Mise sur pied d'une association culturelle | Akomendibi |
| | | | Organisation d'un festival culturel annuel | Tout le territoire communal |

| | | | | |
|--|--|--|--|-----------------------------|
| | | | Organisation des campagnes de promotion et de valorisation des activités culturelles | Tout le territoire communal |
| | | | Intensification des espaces radiophoniques culturels | Tout le territoire communal |

Tableau 22 : Problèmes et besoins consolidés du secteur Promotion de la Femme et de la Famille

| Problèmes | Causes | Effets | Besoins/Idées de projets | Villages cibles |
|--|--|--|---|--|
| Faible épanouissement de la femme et de la jeune fille | Faible niveau d'organisation des femmes | Prédominance du concubinage | Création de six (06) centres spéciaux d'état-civil | Mendong, Nkout, Akomendibi, Meyomadjom, Mekom II, Mekom II, |
| | Insuffisance des centres d'état-civil | Faible encadrement des familles par les femmes | Construction d'un centre spécial d'état-civil | Meyos |
| | Absence de centre d'écoute et d'éducation des femmes | Insuffisances des organisations féminines | Organisation des mariages collectifs dans 22 villages | Mendong, Meka'a, Kondemeyos, Eye'e, Messak, Alouma I, Ngam-Yemveng, Evelessi II, Nsimalen III, Mfouloveng, Nkout, Nsimalen I, Akomessing, Metet, Minpkwamioveng, Ngomeyop, Zuebefam, Mfouladja, Meyos, Kombe, Evindissi I, Mebem |
| | Faible niveau d'information des femmes | Nombre élevé d'enfants naturels | | |
| | | Instabilité des foyers | | |
| | | Violence conjugale | | |

| | | | | |
|--|--|---|--|--|
| | | <p>Faible planification familiale</p> <p>Nombre élevé de filles-mères</p> <p>Faible scolarisation de la jeune fille</p> | <p>Accompagnement de 16 communautés à la création et à la structuration des associations féminines</p> | <p>Nsimalen III, Messak, Evelessi II, Ngam-Yemveng, Eye'e, Ngon, Mimbo, Ekoumedoum, Nkolébom, Mezesse, Akomessing, Meyos-Essabikoula, Benyoungou, Ngomeyop, Keka-Esse, Zoebefam</p> |
| | | | <p>Formation et encadrement de la jeune fille mère</p> | <p>Tout le territoire communal</p> |
| | | | <p>Sensibilisation et formation des communautés sur les droits des la femme et de la famille</p> | <p>Tout le territoire communal</p> |
| | | | <p>Création de 51 centres de promotion de la femme et de la famille dans les villages</p> | <p>Meka'a, Konde-Yebae, Nkout, Nloup, Meyos, Kombe, Nkpwang, Evindissi I, Zoum, Mebem, Nkolotou'outou, Meyo, Avebe-Yekombo, Nsimalen I, Mezesse, Akak-Esse, Meyos-Essabikoula, Metet, Minpkwamioveng, Bikobo, Essam-Esse, Keka-Esse, Zoebefam, Ako'o-Esse, Koum-Esse, Angongue, Efoulan Yemvak, Evindissi II, Bizang, Oveng-Yemvak, Mekomo-Esse, Bingou, Atong-Mimbanga, Evelessi III, Ma'anemenyin, Ndjom-Essaman, Avebe-Esse, Mintyaminyumin, , Assok-Yemveng, Mengue, Akomendibi, Mang, Kamelon, Meyomadjom, Ndjantom, Zouameyong, Ngom, Ondondo, Biboulemam, Nkoléwot , Nkoleyop</p> |

Tableau 23 : Problèmes et besoins consolidés du secteur Affaires Sociales

| Problèmes | Causes | Effets | Besoins/Idées de projets | Villages cibles |
|--|--|---|---|---|
| Faible encadrement des couches vulnérables | Enregistrement insuffisant des couches vulnérables au registre des affaires sociales | Faible assistance des personnes du troisième âge | Création de 32 structures d'encadrement des personnes vulnérables dans les villages | Nsimalen II, Ndjom-Yemvak, Konde-Yebae, Messak, Meka'a, Ngon, Nloup, Ndjom-Essaman, Atong-Mimbanga, Mekomo-Esse, Koum-Esse, Mintyaminyumin, Ndjantom, Mang, Nkoléwot, Zouameyong, Alouma II, Mekam, Mekom II, Mebemenko, Mekom II, Nkoleyop, Biboulemam, Ngom, Ondondo, Ako'o lui, Melen, Momebili, Keka-Esse, Essam-Esse, Bikobo-Essaman, Metet, |
| | Répertoire des personnes vulnérables non actualisé | Sous-scolarisation des orphelins et handicapés | | |
| | Insuffisance des structures d'encadrement des personnes vulnérables | Instabilité psychologique des personnes marginalisées | Appui aux structures privées d'encadrement des personnes vulnérables | Tout le territoire communal |
| | Faible niveau d'organisation des personnes vulnérables | Misère des personnes vulnérables | Vulgarisation des programmes et procédures de prise en charge des personnes vulnérables | Tout le territoire communal |
| | Sous-information des personnes vulnérables | Marginalisation des personnes vulnérables | Création d'un centre de formations spécialisées pour les personnes handicapées | Mfouloveng |
| | | | Organisation des campagnes sanitaires pour les personnes vulnérables | Tout le territoire communal |
| | | | Stigmatisation des personnes handicapées et du troisième âge | Élaboration d'un fichier de couche vulnérable |

| | | | | |
|--|--|--|--|------------------------------|
| | | | Création et construction de trois (03) centres d'encadrement des personnes du 3 ^{ème} âge | Bikobo, Akomessing, Mezesse, |
| | | | Organisation des campagnes d'information et de sensibilisation des masses sur la vulnérabilité | Tout le territoire communal |

Tableau 24 : Problèmes et besoins consolidés du secteur Eau et Énergie

| Problèmes | Causes | Effets | Besoins/Idées de projets | Villages concernés |
|-------------------------------------|--|---|--|---|
| Difficultés d'accès à l'eau potable | <ul style="list-style-type: none"> - Insuffisance des points d'eau aménagés - Mauvaise réalisation des ouvrages - Mauvaise organisation des communautés pour l'entretien des ouvrages d'approvisionnement en eau potable - Faible entretien des équipements d'approvisionnement en eau | <ul style="list-style-type: none"> - Prolifération des maladies hydriques - Recours aux points d'eau non aménagés - Présence de nombreux ouvrages défectueux | Construction de cent cinquante-un (151) forages équipés de PMH | Akak-Esse (01), Akomendibi (01), Akomessing (02), Ako'o-Esse (02), Ako'olui (03), Alouma II (02), Angongue (02), Assok-Yemveng (01), Atong-Mimbanga (02), Avebe-Esse (02), Avebe-Yekombo (02), Bidjom (01), Bikobo-Essaman (03), Bingou (03), Bizang (02), Efoulan-Yemvak (01), Ekoumedoum (02), Eminemvom (04), Essam-Esse (02), Evelessi I (01), Evelessi III (01), Evindissi I (03), Evindissi II (02), Eye'e (01), Kamelon (02), Keka-Esse (02), Kombé (04), Konde-Yebae (01), Kondémeyos (01), Koum-Esse (02), Ma'anemenyin (02), Mang (01), Mbom (02), Mebem (01), Mebemenko (01), Meka'a (02), Mekam (03), Mekom II (02), Melen (02), Mendong (02), Mengue (01), Mepho (02), Messak (01), Metet (01), Meyo-Esse (02), Meyomadjom (06), Meyos (02), Meyos-Essabikoula (02), Mezesse (02), Mfouladja (01), Mfouloveng (02), Mimbo (01), Minkpwamioveng |

| | | | | |
|--|--|--|---|---|
| | | | | (02), Mintyaminyumin (02), Momebili (01), Moneko'o (01), Ndjantom (02), Ndjom-Essaman (03), Ndjom-Yemvak (01), Oveng-Yemvak (01), Ngam-Yembong (02), Ngam-Yemveng (01), Ngom (01), Ngomeyop (02), Ngon (02), Nkoetye (03), Nkol-Ngbwa (02), Nkolébom (01), Nkoléwot (01), Nkoleyop (01), Nkpwang (03), Nloup (01), Nselang-Yemenvong (01), Nsimalen I (01), Nsimalen II (01), Nsimalen III (01), Nyazanga (02), Ondondo (01), Oveng-Yembong (02), Oveng-Yemenvong (02), Oveng-Yemvak (02), Zoébefam (03), Zouameyong (01), Zoum (02) |
| | | | Étude de faisabilité en vue de la construction d'une mini adduction d'eau à Moneko'o | Moneko'o (01), |
| | | | Étude de faisabilité en vue de la réhabilitation de quarante-cinq (45) puits équipés de PMH | Espace urbain (02), Akak-Esse (01), Akomessing (02), Alouma II (01), Angongue (02), Assok-Yemveng (01), Avebe-Yekombo (01), Benyoungou (02), Biboulemam (01), Bikobo-Essaman (03), Bingou (02), Ekoumedoum (01), Eminemvom (01), Essam-Esse (01), Evelessi III (01), Eye'e (01), Keka-Esse (01), Mebemenko(01), Meka'a (01), Mekomo-Yendam (01), Meyos (02), Meyos-Essabikoula (01), Mintyaminyumin (01), Ndjantom (03), Ndjom-Yemvak (01), Ngam-Yembong (01), Ngom (01), Ngoulemekong (02), Nkolébom (01), Nkolotou'outou (01), Nkoleyop (01), Nsimalen I (01), Nsimalen II (01), Zoum (1) |

| | | | | |
|--|--|--|--|---|
| | | | Réhabilitation de (12) forages équipés de PMH | Espace urbain (02), Akomendibi (01), Avebe-Yekombo (01), Biboulemam (2), Mekom I (01), Mintyaminyumin (01), Ngoulemekong (01), Nkolébom (01), Nkolotou'outou (01), Oveng-Yemvak (01) |
| | | | Réhabilitation de huit (08) sources | Mimbo(01), Oveng Yemevong(01), Mekomo-Yendam (01), Akak-Esse (01), Ako'o-Esse (01), Melen (01), Meyo-Esse (01), Oveng-Yemvak (01), Evindissi II (01) |
| | | | Réhabilitation de quatorze (14) adductions d'eau | Meka'a (01), Biboulemam (01), Bikobo-Essaman (01), Eminemvom (01), Evindissi 1 (01), Eye'e (01), Kombé (01), Ma'anemenyin (01), Mezesse (01), Mfoulovang (01) Ngom (01), Nkoleyop (01), Nkpwang (01), Zoum (01) |
| | | | Aménagement de vingt-cinq (25) sources | Nkout (01), Nselang-Yemenvong (01), Mang (02), Koum-Esse (01), Evelessi III (01), Ndjom-Essaman (02), Avebe Esse (03), Assok-Yemvang (1) Mengue (1), Akomendibi (01), Kamelon (3), Ndjantom(04), Alouma II (01) Essam-Esse (03) |
| | | | Appui à la création et formation des comités de gestion des points d'eau | Tout le territoire communal |
| | | | Organisation des campagnes de vulgarisation des méthodes de potabilisation rapide de l'eau | Tout le territoire communal |

| | | | Mise en place d'un système de suivi de réalisation des ouvrages | Espace urbain |
|-------------------------------------|---|---|---|--|
| Difficultés d'accès à l'électricité | <ul style="list-style-type: none"> - Vétusté des installations électriques - Faible entretien des équipements électriques - Faible couverture du réseau électrique | <ul style="list-style-type: none"> - Coupures intempestive de l'électricité - Endommagement des équipements domestiques - Faible performances scolaires - Exode rural - Difficulté de conservation des denrées périssables | Réalisation d'une étude de faisabilité en vue de l'extension du réseau électrique dans l'espace urbain et dans vingt-trois (23) villages | Espace urbain (Quartiers périphériques), Ako'o-Esse (Okang 1 et 2), Koum-Esse (Ntyeng et Mfobossi), Efoulan-Yemvak, Bizang (Bizang-Ngontet), Mekomo-Esse, Nkoleyop, Akak-Esse, Minpkwamioveng, Angongué, Assok-Yemveng, Avebe-Esse (Ngoungoumou-Esse, Nkol-Esse), Eminemvom, Ma'anemenyin, Meka'a, Meyo-Esse, Mintyaminyumin, Ndjom-Essaman, Alouma I, Ngam-Yemveng (Nkol, Ayene, Toulac), Nkoetye, Messak, Mebemenko, Eye'e |
| | | | Réalisation d'une étude de faisabilité en vue de la réhabilitation du réseau électrique dans l'espace urbain et dans vingt-huit (28) villages | Espace urbain, Ngam-Yemveng, Evelessi III, Evelessi II, Evelessi I, Kondemeyos, Nkout, Mfouloveng, Nyazanga, Ndjom-Yemvak, Konde-Yebae, Alouma I, Angongue, Koum Esse (Koum-Oveng-Mkpwala), Oveng-Yemvak, Nkoleyop-Esse, Mintyaminyumin, Mengue, Akomendibi, Ngoulemekong, Mepho, Mang, Mbom, Meyomadjom, Mekom II, Keka-Esse, Mezesse, Essam-Esse, Atong-Mimbanga |
| | | | Appui à la création des comités de gestion du réseau électrique | Tout le territoire communal |
| | | | Étude de faisabilité en vue de l'installation des panneaux solaires pour l'éclairage public (23) | Ngon, Ngam-Yemveng, Evelessi II, Mfouloveng, Nsimalen II, Ndjom Essaman, Assok-Yemveng, Mengue, Akomendibi, Ngam-Yembong, Mang, Nsimalen I, Bikobo Kamelon, Meyomadjom, Bidjom, Ndjantom, Mekom II, Mekom I, Mekam, Alouma II, Zouameyong, Nkoléwot |

| | | | | |
|--|---|---|---|--|
| | | | Remplacement de cent trente-sept (137) poteaux défectueux | Espace urbain (28), Biboulemam (11), Bikobo-Essaman (02), Bingou (07), Ekoumedoum (05), Evelessi II (04), Konde-Yebae (02), Mebem (03), Mendong (01), Messak (05), Metet (06), Mezesse (03), Moneko'o (30), Ndjantom (05), Ngom (06), Nkoleyop (03), Nkout (10), Nsimalen II (06), Oveng-Yemvak (10) |
| Difficultés d'accès aux produits pétroliers | - Insuffisance des points de vente agréés des produits pétroliers | - Coût élevé des produits pétroliers - Vente des produits frelatés | Étude en vue de la mise en place d'un réseau de distribution sécurisée des produits pétroliers en zone rurale | Tout le territoire communal |
| Difficulté d'accès aux systèmes d'assainissement conventionnés | - Faible maîtrise des techniques d'assainissement | - Usage des latrines à ciel ouvert - Pollution des eaux | Organisation des campagnes de vulgarisation des techniques simplifiées d'aménagement des latrines améliorées | Tout l'espace communal (Evelessi III, Ako'o lui, Ondondo, Ngom, Biboulemam, Nkoleyop, Mekom. II Mebemenko, Mekam, Alouma II, Zouameyong, Keka-Esse, Ngon, Nyazanga, Nsimalen II, Nkout, Messak, Meka'a, Kondemeyos) |
| | | | Organisation des campagnes de sensibilisation des communautés sur la gestion des eaux usées et déchets ménagers | Tout le territoire communal (Mezesse, Nsimalen I, Ako'o-Esse, Angongue, Koum-Esse, Efulan-Yemvak, Bizang, Bingou, Atong-Mimbanga, Evelessi III, |

Tableau 25 : Problèmes et besoins consolidés du secteur Enseignement Secondaire

| Problèmes | Causes | Effets | Besoins/Idées de projets | Villages cibles |
|-----------|--------|--------|--------------------------|-----------------|
|-----------|--------|--------|--------------------------|-----------------|

| | | | | |
|---|--|---|--|--|
| Difficulté d'accès à l'enseignement secondaire de qualité | Insuffisance des établissements de l'enseignement secondaire technique | Exode rural | Etude en vue de la création des Collèges de l'enseignement secondaire technique (CETIC) dans trente-sept (37) villages | Ndjom-Yemvak, Nkout, Messak, Kondemeyos, Meka'a, Nyazanga, Ngam-Yemveng, Mendong, Atong-Mimbanga, Ngon, Nkpwang, Nloup, Evindissi I, Nkolotou'outou, Atong-Mimbanga, Ngon, Nkpwang, Nloup, Evindissi I, Avebe-Yekombo, Nsimalen I, Akomessing, Akak-Esse, Evindissi II, Koum-Esse, Angongue, Ako'o-Esse, Bidjom, Mbom, Ngam-Yembong, Mengue, Mintyaminyumin, Nkoléwot, Alouma II, Mekom II, Ngom |
| | Pauvreté des parents | Mauvaise qualité de l'enseignement | | |
| | Éloignement des établissements secondaires existants | Faible performance des élèves | | |
| | Insuffisance des enseignants qualifiés | Taux élevé de déperdition scolaire | | |
| Difficulté d'accès à l'enseignement secondaire de qualité | Insuffisance de logements d'astreinte | Alcoolisme et délinquance juvénile | Construction de quinze (17) salles de classe dans les Collèges d'Enseignement Technique Industriel (CETIC et CETIF) | CETIF de Sangmélina (2), Meyomadjom (3), Nkoleyop(2), Ngoulmekong (4), Mezesse (6) |
| | Insuffisance des infrastructures | Oisiveté des jeunes | | |
| | Mauvais état des infrastructures existantes | Séparation précoce des enfants de leurs parents | | |
| | Insuffisance de matériel didactique | Grossesses précoces | | |
| Difficulté d'accès à l'enseignement secondaire de qualité | Insuffisance des équipements annexes | Faible encadrement des | Construction des neuf (9) salles de classe dans les Lycées techniques de Sangmélina | Espace urbain de Sangmélina |
| | Mauvaise exécution des ouvrages | | | |

| | | | |
|---|---------|---|---|
| Mauvaise gestion des APEE et des Conseils d'établissement | enfants | Etude en vue de la création de quarante-deux (42) Collèges d'Enseignement Secondaires général (CES) dans la Commune de Sangmélima | Ngam-Yemveng, Eye'e, Kondemeyos, Alouma I, Mezesse, Akomessing, Meyos-Essabikoula, Minpkwamiovang, Bikobo, Benyoungou, Ngomeyop, Essam-Esse, Keka-Esse, Zuebefam, Nloup, Ekoumedoum, Oveng-Yembong, Ndjom-Essaman, Ma'anemenyinin, Evelessi III, Atong-Mimbanga, Bingou, Mekomo-Esse, Oveng-Yemvak , Bizang, Efoulan-Yemvak, Koum-Esse, Ako'o-Esse, Kamelon, Mang, Mepho, Assok-Yemveng, Mintyaminyumin, Zouameyong, Alouma II, Mekam, Mekom I , Mebemenko, Nkoleyop, Biboulemam, Ondondo, Ako'olui |
| | | Construction de quatorze (14) Clôtures dans les établissements de l'enseignement secondaires | Lycée de Monavebe, Lycée Classique de Sangmélima, CETIF de Sangmélima, ENIEG de Sangmélima, Lycée de Nkpwang, CETIC de Mezesse, Lycée d'Avebe-Esse, Lycée de Meyomadjom, CETIC de Meyomadjom, Lycée de Nkolotou'outou, CES de Ndjantom, CETIC de Ngoulmekong, CETIC de Nkoleyop, CES de Nsimalen III |
| | | Construction de cinq (05) blocs latrines dans les établissements de l'enseignement secondaires | Lycée de Nkpwang, CETIC de Mezesse, Lycée d'Avebe-Esse, CES de Ndjantom; CETIC de Nkoleyop |
| | | Construction de sept (07) forages dans les établissements de l'enseignement secondaires | Lycée de Monavebe, CETIC de Mezesse, Lycée de Nkolotou'outou, CES de Ndjantom, CETIC de Ngoulmekong, CETIC de Nkoleyop, CES de Nsimalen III |
| | | Aménagement de onze (11) espaces verts dans les | Lycée de Monavebe, Lycée Classique de Sangmélima, CETIC de Sangmélima, CETIC de Mezesse, Lycée d'Avebe-Esse, CETIC de Meyomadjom, Lycée de Nkolotou'outou, CES de |

| | | | |
|--|--|---|--|
| | | établissements de l'enseignement secondaires | Ndjantom, CETIC de Ngoulmekong, CETIC de Nkoleyop, ENIEG de Sangmélima |
| | | Aménagement des aires de jeu dans tous les établissements secondaires | Tout l'espace communal |
| | | Dotation de dix (10) établissements en bacs à ordures | Lycée de Monavebe, Lycée de Nkpwang, CETIC de Mezesse, Lycée de Meyomadjom, CETIC de Meyomadjom, Lycée de Nkolotou'outou, CES de Ndjantom, CETIC de Ngoulmekong, CETIC de Nkoleyop, CES de Nsimalen III |
| | | Réhabilitation de seize (16) salles de classe | Lycée de Monavebe (4), Lycée Bilingue de Sangmélima (6), CETIC de Mezesse (1), Lycée de Meyomadjom (3), Lycée de Nkolotou'outou (2) |
| | | Construction de huit (8) logements d'astreinte | Lycée de Monavebe, CETIC de Mezesse, CETIC de Meyomadjom, Lycée de Nkolotou'outou, CES de Ndjantom, CETIC de Ngoulmekong, CETIC de Nkoleyop, CES de Nsimalen III |
| | | Plaidoyer pour la mise en place d'un système de transport des enfants | Tout le territoire communal |
| | | Fourniture de deux mille deux cents soixante-dix-sept (2277) tables bancs | Lycée Classique de Sangmélima (490), Lycée Bilingue de Sangmélima (359), CETIC de Sangmélima (440), CETIF de Sangmélima (110), CETIC de Mezesse (133), Lycée d'Avebe-Esse (150), Lycée de Meyomadjom (44), CETIC de Meyomadjom (90), Lycée de Nkolotou'outou (175), CES de Ndjantom (60), CETIC de Ngoulmekong (66), CETIC de Nkoleyop (60), CES de Nsimalen III (100) |

| | | | | |
|--|--|--|---|-----------------------------|
| | | | Amélioration de la gestion des APEE et des Conseils d'établissement | Tout le territoire communal |
|--|--|--|---|-----------------------------|

Tableau 26 : Problèmes et besoins consolidés du secteur Emploi et Formation professionnelle

| Problèmes | Causes | Effets | Besoins/Idees de projets | Villages cibles |
|---|--|--|---|--|
| Insuffisance de la formation professionnelle et des opportunités d'emploi | Insuffisance des établissements de formation professionnelle | Taux de chômage élevé | Création et construction de 49 centres de formation professionnelle dans les villages | Mendong, Ngam-Yemveng, Meka'a, Kondemeyos, Eye'e, Messak, Konde-Yebae, Ndjom-Yemvak, Ako'o-Esse, Angongue, Koum-Esse, Efoulan-Yemvak, Evindissi II, Bizang, Oveng-Yemvak, Mekomo-Esse, Bingou, Atong-Mimbanga, Evelessi III, Ma'anemenyin, Avebe-Esse, Ndjom-Essaman, Meyos, Ekoumedoum, Oveng-Yemvong, Nselang-Yemvong, Nkol-Ngbwa, Nkolébon, Mfouladja, Mebem, Nkolotou'outou, Zoebefam, Keka-Esse, Essam-Esse, Ngomeyop, Benyoungou, Bikobo-Essaman, Meyos-Essabikoula, Akomessing, Mezesse, Nsimalen I, Avebe-Yekombo, Meyo, |
| | Manque d'opportunités d'emploi | Pauvreté | | |
| | Insuffisance des structures de placement | Prédominance du secteur informel | | |
| | Insuffisance des enseignants dans les centres de formation professionnelle (SAR) | Prolifération des petits métiers | | |
| | Exode rural | Oisiveté des jeunes | Équipement de deux (02) centres de formation existants | Nsimalen II, Meyomadjom |
| | Équipement des SAR insuffisants et vétustes | Désintérêt des populations pour les formations proposées par les SAR | Élaboration d'un fichier des sans emplois | Tout le territoire communal |
| | Formations proposées par les | | Mise à jour des programmes de formation dans les Centres de formation | Nsimalen III, Konde-Yebae, Ngam-Yembong, Minkpwamioveng |

| | | | | |
|--|----------------------|--|--|--------------------------|
| | SAR inappropriées | | Promotion et vulgarisation des structures de placement | Tout territoire communal |
| | | | Renforcement et vulgarisation des programmes d'appui à l'auto-emploi | Tout territoire communal |

Tableau 27 : Problèmes et besoins consolidés du secteur Travail et Sécurité Sociale

| Problèmes | Causes | Effets | Besoins/Idees de projets | Villages cibles |
|---------------------------|--|---|--|-----------------------------|
| Faible couverture sociale | Manque d'information sur l'importance de l'affiliation à la CNPS | Vulnérabilité des retraités | Vulgarisation des services offerts par la CNPS | Tout le territoire communal |
| | Mauvaise connaissance des procédures d'affiliation à la CNPS | Faible affiliation des travailleurs à la CNPS | Organisation de campagnes de sensibilisation et d'information sur l'importance de la sécurité sociale | Tout le territoire communal |
| | Méconnaissance de l'importance de la sécurité sociale | Insécurité sociale des travailleurs | Organisation de campagnes de sensibilisation et d'information sur l'importance de la sécurité et de l'hygiène au travail | Tout le territoire communal |
| | Mauvaises conditions de travail | Non respect de la RSE par les employeurs Difficulté d'accès à la pension retraite Insécurité au travail | Promouvoir la syndicalisation des travailleurs | Tout le territoire communal |

| | | | | |
|--|--|--|--|-----------------------------|
| | Faible syndicalisation des travailleurs Mauvaise application de la législation du travail | | Simplification et vulgarisation des procédures d'accès à la pension retraite ou de réversion | Tout le territoire communal |
|--|--|--|--|-----------------------------|

Tableau 28 : Problèmes et besoins consolidés du secteur Tourisme et Loisirs

| Problèmes | Causes | Effets | Besoins/Idées de projets | Villages cibles |
|--|--|--|--|--|
| Faible valorisation du potentiel touristique | Faible promotion du tourisme Mauvaise connaissance du potentiel touristique local Faible valorisation du potentiel touristique | Aménagement insuffisant des sites touristiques existants Faibles recettes touristiques Faible pratique du tourisme au niveau local Insuffisance des activités de loisir | Construire un hotel municipal trois étoiles dans la ville de Sangmélima | Espace urbain |
| | | | Etudes et aménagement du lac municipal de Sangmélima | Espace urbain |
| | | | Aménagement d'un parc d'attraction sur les berges de la Lobo dans la ville de Sangmélima | Espace urbain |
| | | | Organiser les colonies de vacances annuelles dans la Commune de Sangmélima | Espace urbain |
| | | | Élaboration d'un fichier du potentiel touristique | Tout le territoire communal |
| | | | Aménagement de 49 sites touristiques existants | Assok-Yemveng, Mintyaminyumin, Ngam-Yembong, Kamelon, Mbom, Meyomadjom, Ndjantom, Momebili, Ako'o Lui, Ondondo, Ngom, Biboulemam, Nkoleyop, Mekom II, Mekom2, Alouma2, Zouameyong, Ndjom Essaman, Evelessi III, Bizang, Nkout, Alouma I, |

| | | | | |
|--|--|--|---|--|
| | | | | Nsimalen III, Mfouloveng, Ndjom-Yemvak, Meka'a, Kondemeyos, Eye'e, Messak, Mendong, Angongué, Meyos, Ngon, Kombe, Nkpwang, Nloup(02), Mimbo, Evindissi II, Zoum, Ekoumedoum, Nselang- Yemevong, Ngomeyop, Benyoungou, Bikobo, Meyos-Essabikoula, Metet, Akak-Esse, Mezesse |
| | | | Organisation d'une campagne de promotion de l'écotourisme et du tourisme culturel dans la Commune de Sangmélima | Tout le territoire communal |
| | | | Aménagement de 13 espaces de loisir | Assok-Yemveng, Mintyaminyumin, Mang, Bidjom, Nkout, Konde-Yebae, Ngomeyop, Benyoungou, Bikobo-Essaman, Meyos-Essabikoula, Metet, Akak-Esse, Mezesse |
| | | | Formation des guides touristiques endogènes | Ngom, Biboulemam, Alouma II, Zouameyong, Konde-Yebae, Ngom, Biboulemam, Alouma II, Zouameyong, Bikobo-Essaman, Avebe-Yekombo |

Tableau 29 : Problèmes et besoins consolidés du secteur Forêt et Faune

| Problèmes | Causes | Effets | Besoins/Idées de projets | Villages concernés |
|---|---|---|---|---|
| Utilisation irrationnelle des ressources fauniques et forestières | Ignorance de la réglementation en vigueur Non respect de la réglementation | Exploitation illicite du bois Braconnage Dégradation de | Procéder au reboisement des espaces forestiers dans 25 villages | Bidjom, Meyomadjom, Mbom, Mepho, Ngam-Yembong, Ngoulemekong, Assok-Yemveng, Mintyaminyumin, Nkoléwot, Zouameyong, Mekam, Mekom1, Mekom2, Mebemenko, Nkoleyop, Biboulemam, Ondondo, Ako'olui, Angongue, Mendong, Evelessi II, Nyazanga, Mfouloveng, Nkout, Benyoungou, |

| | | | |
|--|---|---|--|
| <p>en vigueur</p> <p>Mauvaises pratiques agricoles</p> <p>Absence de comités de gestion et de vigilance</p> <p>Faible sensibilisation des populations sur les enjeux écologiques</p> | <p>l'écosystème forestier</p> <p>Épuisement des ressources forestières</p> <p>Changement climatique</p> | <p>Plaidoyer pour par l'affectation du personnel supplémentaire dans les services du MINFOF de la Commune de Sangmélina</p> | Espace urbain |
| | | <p>Plaidoyer pour l'octroi du matériel roulant, notamment deux (02) motocyclettes tout-terrain au service du MINFOF de la Commune de Sangmélina.</p> | Espace urbain |
| | | <p>Organisation d'une campagne de sensibilisation des communautés paysannes des 93 villages de la Commune sur les méfaits de l'agriculture itinérante sur brûlis.</p> | Tout le territoire communal |
| | | <p>Organisation de quatre sessions de formation (une par canton) des paysans sur la valorisation des produits forestiers non ligneux</p> | Tout le territoire communal |
| | | <p>Création de vingt-une (21) forêts communautaires</p> | Ndjantom, Mebemenko, Nkoleyop, Kamelon, Nkoléwot, Zouameyong, Alouma2, Melen, Momebili, Bingou, Efoulan-Yemvak, Bizang, Evelessi III, Ma'anemenyin, Ndjom-Essaman, Evelessi II, Konde-Yebae, Ngam-Yemveng, Messak, Meka'a, Alouma I |
| | | <p>Création de quarante (40) pépinières et plantation d'essences forestières de valeur</p> | Meyomadjom, Akomendibi, Mengue, Assok-Yemveng, Mintyaminyumin, Bingou, Angongue, Bizang, Nsimalen III, Meyo, Akomessing, Akak-Esse, Metet, Minkpwamioveng, Bikobo-Essaman, Essam-Esse, Kondemeyos, Ndjom-Yemvak, Mfoulovang, Alouma I, Nkout, Meyomadjom, Akomendibi, Mengue, Assok-Yemveng, Mintyaminyumin, |
| | | | |

| | | | | |
|--|--|--|--|---|
| | | | | Bingou, Angongue, Bizang, Avebe-Yekombo, Nsimalen I, Mezesse, Meyos-Essabikoula, Zoebefam, Ngon, Evindissi I, Ekoumedoum, Zoum, Nselang-Yemevong |
| | | | Installation des comités de veille forestière dans 16 villages | Zouameyong, Alouma II, Oveng-Yemvak, Avebe-Esse, Oveng-Yembong, Evelessi II, Mendong, Konde-Yebae, Messak, Meka'a, Ndjom-Yemvak, Nkout, Nsimalen I, Metet, Benyoungou, Ngomeyop |
| | | | Promotion de la valorisation des produits forestiers non ligneux | Mang, Akomendibi, Bingou, Efoulan Yemvak, Bizang |
| | | | Organisation de campagnes de sensibilisation sur la loi forestière | Meyomadjom, Mengue, Assok-Yemveng, Mintyaminyumin |
| | | | Sensibilisation sur la gestion durable des ressources forestières | Ako'o-Esse, Evelessi II, Meyos, Kombe, Nkpwang, Nloup, Mimbo, Oveng-Yemevong, Mebem |
| | | | Promotion et vulgarisation des programmes d'appui à la gestion durable des ressources forestières (REDD++, etc...) | Koum-Esse, Nsimalen III, Konde-Yebae, Eye'e, Avebe-Yekombo |
| | | | Plaidoyer pour la création de postes forestiers dans quatre (04) villages de la Commune de Sangmélina | Evindissi II, Mekomo-Esse, Evelessi III, Mezesse |

Tableau 30 : Problèmes et besoins consolidés du secteur Environnement, Protection de la Nature et Développement Durable

| Problèmes | Causes | Effets | Besoins/Idées de projets | Villages cibles |
|----------------------------|-----------------------------|--------------------------|---|--|
| Faible prise en compte des | Mauvaise connaissance de la | Pollution Insalubrité | Aménagement d'une décharge contrôlée dans (07) villages | Nsimalen III (01), Ngom (01), Meyos, Ngon (01), Evindissi I (01), Nkolotou'outou (01), Keka-Esse (01), Essam-Esse (01) |

| | | | | |
|---------------------------------|---|---|---|---|
| problèmes l'environnementaux | réglementation sur l'environnement Absence de sensibilisation sur les questions environnementales Manque d'éthique environnementale Mauvaise gestion des déchets | Dégradation des espaces naturels Prolifération des maladies Perte de la biodiversité Perte des connaissances endogènes Perturbation du calendrier agricole | Organisation d'une campagne de promotion et vulgarisation des méthodes de valorisation des déchets domestiques dans 15 villages | Nsimalen II, Nkout, Mfoulovang, Mendong, Nsimalen III, Evelessi II, Ngam-Yembong, Mepho, Mbom, Zouameyong, Alouma II, Evelessi III, Atong-Mimbanga, Bizang, Ako'o-Esse |
| | | | Organisation d'une campagne de boisement de 1000 arbres dans l'espace urbain de Sangmélina | Espace urbain |
| | | | Création et aménagement de quatre (04) parcs boisés | Espace urbain |
| | | | Études préalable en vue de l'aménagement d'un jardin botanique dans la périphérie de la zone urbaine de Sangmélina | Espace urbain |
| | | | Organisation des campagnes de sensibilisation sur les questions environnementales | Tout le territoire communal |
| | | | Promotion des Clubs des amis de la nature dans les villages | Tout le territoire communal (Nsimalen II, Nkout, Nsimalen III, Nsimalen I, Nkpwang, Nkolotou'outou) |
| | | | Promotion des foyers améliorés dans les villages | Tout le territoire communal (Ndjom-Yemvak, Eye'e, Messak, Zuebefam, Ngomeyop, Benyoungou, Meyos-Essabikoula, Avebe-Yekombo) |
| | | | Promotion des postes environnementaux de proximité | Ma'anemenyin, Bikobo, |

| | | | | |
|--|--|--|---|---|
| | | | Appui à l'aménagement des espaces verts dans quatorze (14) villages | Evelessi II, Konde-Yebae, Alouma I, Ngam-Yemveng, Nyazanga, Meka'a, Eye'e, Messak, Nkpwang, Nkolotou'outou, Mepho, Oveng-Yemvak, Bizang, Essam-Esse |
|--|--|--|---|---|

Tableau 31: Problèmes et besoins consolidés du secteur Habitat et Développement

| Problèmes | Causes | Effets | Besoins/Idées de projets | Villages cibles |
|---|---|--|---|---|
| Difficultés d'accès à un habitat décent | Constructions anarchiques | Précarité de l'habitat | Élaboration des plans d'occupation des sols dans les villages | Tout le territoire communal (Alouma I, Meka'a, Nkpwang, Mepho, Angongue, Ndjom-Essaman, Akak-Esse, Bikobo-Essaman, Keka-Esse) |
| | Absence de Plan d'occupation des sols Pauvreté Coût élevé des matériaux de construction | Insécurité des personnes et des biens Occupation des zones à risques Promiscuité | Promotion et vulgarisation des matériaux locaux de construction dans les villages | Tout le territoire communal (Nsimalen III, Mendong, Nkout, Nsimalen II, Evelessi II, Meyos, Ngon, Kombe, Nloup, Mimbo, Oveng-Yemveng, Nkolébom, Nkolotou'outou, Ngom, Biboulemam, Bingou, Efoulan-Yemvak, Bizang, Nsimalen I,) |

| | | |
|---|--|--|
| Faible valorisation des matériaux locaux de construction Éloignement des points de vente des matériaux de construction | Facilitation de l'accès aux matériaux de construction dans vingt-cinq (29) villages | Nsimalen III, Kondemeyos, Meyos, Meyomadjom, Bidjom, Ndjantom, Mbom, Kamelon, Mang, Ma'anemenyin, Evindissi II, Oveng-Yemvak, Ngoulemekong, Akomendibi, Mengue, Assok-Yemveng, Mintyaminyumin, Mebemenko, Melen, Ondondo, Ako'olui, Bizang, Mekomo-Esse, Atong-Mimbanga, Ndjom-Essaman, Meyo, Avebe-Yekombo, Mezesse, Essam-Esse |
| | Dotation de 28 communautés villageoises en moules et presses à briques de terre | Messak, Ndjom-Yemvak, Nyazanga, Ngam-Yemveng, Nsimalen II, Nkout, Meyos, Ngou, Oveng-Yemveng, Nkolotou'outou, Bidjom, Meyomadjom, Mbom, Kamelon, Mang, Ngam-Yembong, Mintyaminyumin, Assok-Yemveng, Biboulemam, Ondondo, Ako'olui, Zouameyong, Alouma II, Bingou, Ako'o-Esse, Koum-Esse, Oveng-Yemvak, Evelessi III, |
| | Sensibilisation des populations sur la prise en compte des aléas naturels lors des travaux de construction | Tout le territoire communal |

Tableau 32 : Problèmes et besoins consolidés du secteur Domaines du Cadastre et Affaires Foncières

| Problèmes | Causes | Effets | Besoins/Idées de projets | Villages Cibles |
|---|---|--|--|-----------------------------|
| Faible sécurisation du patrimoine foncier et immobilier | Faible maîtrise et complexité de la procédure d'obtention du TF | Litiges fonciers Insécurité foncière Faible taux d'immatriculation | Campagne d'information sur les procédures d'obtention du Titre foncier | Tout le territoire communal |

| | | | |
|---|------------|--|--|
| <p>Manque d'informations sur l'obtention du TF</p> <p>Coût élevé des procédures d'obtention du TF</p> <p>Faible connaissance de la législation foncière</p> | des terres | <p>Campagne d'établissement promotionnelle des titres fonciers</p> | <p>Tout le territoire communal</p> <p>(Espace urbain, Ndjom-Yemvak, Konde-Yebae, Ngom, Ondondo, Biboulemam, Nkoléwot, Nkoleyop, Mekom I, Bidjom, Akak-Esse, Metet, Akomessing, Nsimalen I, Avebe-Esse, Meyos, Nsimalen II, Alouma I, Ngam-Yemveng, Nyazanga, Messak)</p> |
| | | <p>Plaidoyer en vue de la facilitation de la procédure d'obtention du Titre foncier</p> | <p>Tout le territoire communal</p> <p>(Nsimalen II, Ndjom Yemvak, Kondemeyos, Eye'e, Mendong, Mfoulovang, Nsimalen III, Nkout, Alouma I, Ngam Yemveng, Bidjom, Meyomadjom, Mbom, Kamelon, Mang, Ngam-Yembong, Mintyaminyumin, Assok-Yemveng, Melen, Ngom, Nkoléwot, Alouma II, Ndjantom, Oveng-Yembong, Ndjom-Essaman, Avebe-Esse, Ma'anemenyin, Evelessi III, Atong-Mimbanga, Mekomo-Esse, Bizang, Evindissi II, Efoulan-Yemvak, Koum-Esse, Ako'o-Esse, Bingou, Minpkwamiovang, Meyos-Essabikoula, Metet)</p> |
| | | <p>Plaidoyer en vue de la réduction et l'harmonisation des coûts de délivrance du TF</p> | <p>Tout le territoire communal</p> <p>(Meka'a, Mfoulovang, Zouameyong, Ngom, Ondondo, Mintyaminyumin, Ngam-Yembong, Mepho)</p> |
| | | <p>Campagne de sensibilisation des communautés sur l'importance du TF</p> | <p>Tout le territoire communal</p> <p>(Nyazanga, Evelessi II, Momebili, Mebemenko, Assok-Yemveng, Mengue, Akomendibi, Ako'olui Ngoulemekong, Mekom I, Mekam, Meyomadjom, Oveng-Yemvak, Koum-Esse, Angongue, Mezesse)</p> |

| | | | | |
|--|--|--|--|--|
| | | | Campagne de vulgarisation de la législation foncière | Tout le territoire communal (Nkout, Nsimalen III, Nsimalen II, Mang, Kamelon, Mbom, Oveng-Yembong, Ndjom-Essaman, Mezesse, Metet) |
|--|--|--|--|--|

Tableau 33 : Problèmes et besoins consolidés du secteur Recherche Scientifique et Innovation

| Problèmes | Causes | Effets | Besoins/Idées de projets | Villages cibles |
|---|---|--|---|---|
| Difficultés d'accès aux produits de la recherche et aux innovations scientifiques | Manque d'informations sur les innovations | Faible utilisation des foyers améliorés | Mise en place d'un pool de recherche de proximité dans quatorze 14 villages | Konde-Yebae, Ndjom-Yemvak, Avebe-Yekombo, Mezesse, Meyos-Essabikoula, Alouma II, Nkoleyop, Nkoléwot, Biboulemam, Ondondo, Ngom, Zouameyong, Bingou, Mekomo-Esse |
| | Éloignement des structures de recherche | Faible utilisation du matériel végétal et espèces animales améliorés | Création d'une unité de vulgarisation des résultats de la recherche | Tout le territoire communal (Nsimalen III, Mendong, Nkout, Meka'a, Ekoumedoum, Nsimalen I, Akomessing, Essam-Esse, Ako'o-Esse, Angongue, Oveng-Yemvak, Atong-Mimbanga, Evelessi III) |
| | Faible vulgarisation des résultats de la recherche | Faible valorisation de la pharmacopée locale | Campagne d'information et de vulgarisation des innovations techniques | Tout le territoire communal (Mfoulovang, Mendong, Nkout, Meka'a, Nyazanga, Nsimalen I, Metet, Momebili, Mebemenko, Assok-Yemveng, Mengue, Akomendibi, Ako'olui Ngoulemekong, Mekom I, Mekam, Meyomadjom, Mekom II, Mepho, Nkoleyop, Melen, Ndjantom, Mbom, Mang, Ngam-Yembong, Mintyaminyumin) |
| | Pauvreté et coût élevé des produits de l'innovation | Faible utilisation des matériaux de construction locaux améliorés | | |
| | Faible prise en compte des connaissances endogènes dans les programmes de recherche | | | |
| | Faible disponibilité des produits de l'innovation | | | |

| | | | | |
|--|--|--|---|--|
| | | | Création des fermes de démonstration agropastorale dans huit (08) villages | Nsimalen II, Meka'a, Nkout, Meyos-Essabikoula, Keka-Esse, Ngomeyop, Mepho, Zouameyong, Koum-Esse |
| | | | Campagne de distribution des produits de la recherche dans les villages | Tout le territoire communal (Mendong, Ngam-Yemveng, Messak, Eye'e, Kondemeyos, Meka'a, Nyazanga, Mfouloveng, Nsimalen III, Alouma I, Nkout, Ngam-Yembong, Efoulan-Yemvak, Bizang) |
| | | | Organisation des campagnes de sensibilisation sur l'amélioration de la pharmacopée locale | Tout le territoire communal (Evelessi II, Nkout, Nsimalen II, Mekam, Mekom I, Ako'olui, Mekom II, Mebemenko, Assok-Yemveng, Alouma II, Nkoleyop, Nkoléwot, Biboulemam, Ondondo, Ngom, Melen, Zouameyong, Momebili, Efoulan-Yemvak, Bingou, Evindissi II, Bizang, Oveng-Yemvak, Mekomo-Esse, Atong-Mimbanga, Evelessi III, Ndjom-Essaman, Oveng-Yembong) |

Tableau 34 : Problèmes et besoins consolidés du secteur Commerce

| Problèmes | Causes | Effets | Besoins/Idées de projets | Villages cibles |
|-----------|--------|--------|--------------------------|-----------------|
|-----------|--------|--------|--------------------------|-----------------|

| | | | | |
|--|--|--|---|--|
| Difficulté de commercialisation des produits | <p>Insuffisance des espaces marchands</p> <p>Faible organisation des producteurs</p> <p>Accès difficile au marché</p> <p>Absence de dispositif de conservation des produits</p> <p>Faible maîtrise des circuits de commercialisation</p> | <p>Pertes post-récolte</p> <p>Pauvreté</p> <p>Découragement des producteurs</p> <p>Persistance de l'agriculture de subsistance</p> <p>Non harmonisation des prix des produits</p> <p>Baisse du revenu des ménages</p> <p>Mévente et détérioration des produits</p> | <p>Organisation des ventes groupées et des marchés périodiques les villages</p> | <p>Tout le territoire communal</p> <p>(Ndjom-Yemvak, Messak, Nkout, Mendong, Nsimalen III, Meyo, Ngomeyop, Essam-Esse, Bikobo, Metet, Akomessing, Mezesse, Nsimalen I, Avebe-Yekombo</p> <p>Momebili, Mebemenko, Assok-Yemveng, Mengue, Akomendibi, Ako'olui, Ngoulemekong, Mekom I, Mekam, Meyomadjom, Mekom II, Mepho, Nkoleyop, Melen, Ndjantom, Mbom, Mang, Ngam-Yembong, Mintyaminyumin, Ngom, Ondondo, Biboulemam, Nkoléwot, Alouma II, Kamelon, Bidjom, Avebe Esse, Evelessi III, Atong-Mimbanga, Mekomo Esse, Bizang, Efoulan Yemvak, Angongue, Bingou)</p> |
| | | | <p>Construction de soixante-deux (62) hangars marchands dans les villages</p> | <p>Nsimalen II(1), Ngam-Yemveng(1), Nyazanga(1), Meka'a(1), Ndjom-Yemvak(1), Kondemeyos(1), Eye'e(1), Messak(1), Evelessi II(1), Nkout (1), Nsimalen III(1), Meyos(1), Ngon(1), Nloup(1), Mimbo(1), Evindissi I (1),Ekoumedoum(1),Oveng-Yemvong(1), Essam-Esse(1),Zoebefam(1), Keka-Esse(1), Minpkwamioveng(1), Meyos-Essabikoula(1),Metet(1),Akomessing(1),Mezesse(1),Nsimalen I(1), Avebe-Yekombo(1)</p> <p>Momebili(1), Mebemenko(1), Mengue(1), Akomendibi(1), Ngoulemekong (1), Mekom I (1), Mekam (1), Meyomadjom(1),Mekom II(1),Nkoleyop(1), Melen (1), Ndjantom(1), Mbom (1), Mang (1), Ngam-Yembong(1), Mintyaminyumin(1), Ngom (1), Ondondo (1), Biboulemam (1), Nkoléwot(1), Alouma II (1), Kamelon (1), Bidjom (1), Oveng-Yembong(1), Ndjom-Essaman (1), Ma'anemenyin (1), Evelessi III (1), Mekomo-Esse (1), Bizang (1), Evindissi II (1), Efoulan-Yemvak (1), Koum-Esse (1), Angongue (1),</p> |

| | | | | |
|--|--|--|--|--|
| | | | | Ako'o-Esse (1), Bingou (1) |
| | | | Construction de quatre (04) magasins de stockage dans les villages | Nyazanga (1), Nselang-Yemevong (1), Nkol-Ngbwa (1), Nkolotou'outou (1) |
| | | | Harmonisation des prix des produits dans les marchés | Tout le territoire communal (Eye'e, Messak, Mfouloveng, Keka-Esse, Akak-Esse) |
| | | | Création mise en service des marchés construits | Espace urbain, Nkpwang |

Tableau 35 : Problèmes et besoins consolidés du secteur Jeunesse et Éducation Civique

| Problèmes | Causes | Effets | Besoins/Idées de projets | Villages cibles |
|-------------------------------|---|---|--|---|
| Faible encadrement des jeunes | Faible organisation des jeunes Faible information des jeunes sur les opportunités d'insertion des jeunes Méconnaissance des | Exode rural Désœuvrement et oisiveté des jeunes Chômage des jeunes Faible implication des jeunes à la vie socio- | Construction de trente-sept (37) foyers socioculturels dans les villages | Evelessi I (1), Konde-Yebae(1), Eye'e(1), Alouma I(1), Nkout(1), Nselang-Yemevong(1), Meyos (1), Ekoumedoum(1), Nkol-Ngbwa (1), Nkoléboom(1), Nkolotou'outou(1),Mfouladja(1), Mebem(1), Akak-Esse (1), Bikobo (1), Keka Esse(1), Essam-Esse(1),Meyo(1), Alouma II (1), Nkoleyop(1), Nkoléwot(1), Biboulemam (1), Ondondo (1), Ngom (1), Zouameyong (1), Momebili(1), Ndjantom(1), |

| | | | |
|--|--|---|---|
| <p>programmes d'appui à la jeunesse</p> <p>Faible accessibilité des appuis destinés aux jeunes</p> <p>Insuffisance des centres multifonctionnels</p> <p>Incivisme des jeunes</p> | <p>économique de la communauté</p> <p>Faible accès aux subventions et appuis disponibles (PAJER-U, PIFMAAS, Programme civique de participation au développement, etc .)</p> <p>Délinquance des jeunes</p> <p>Faible remboursement des prêts par les jeunes</p> | | <p>Kamelon (1), Evindissi II (1), Oveng-Yemvak (1), Atong-Mimbanga(1), Avebe-Esse (1), Ndjom-Essaman (1), Oveng-Yembong (1)</p> |
| | | <p>Campagne de vulgarisation des conditions d'accès aux programmes d'appui aux jeunes</p> | <p>Tout le territoire communal</p> <p>(Mfoulovang, Mendong, Nkout, Nsimalen II, Mezesse, Meyos-Essabikoula, Bikobo, Keka-Esse, Ngomeyop, Momebili, Mebemenko, Assok-Yemveng, Mengue, Akomendibi, Ako'olui, Ngoulemekong Mekom I, Mekam, Meyomadjom, Mekom II, Mepho, Nkoleyop, Melen, Ndjantom, Mbom, Mang, Ngam-Yembong, Ndjom-Essaman, Mendong, Nsimalen II, Nyazanga)</p> |
| | | <p>Faciliter l'accès des appuis aux jeunes</p> | <p>Tout le territoire communal</p> <p>Nsimalen III, Eye'e, Ndjom-Yemvak, Meka'a, Nyazanga, Ngam-Yemveng, Nsimalen II, Mezesse, Meyos-Essabikoula, Bikobo, Keka-Esse, Ngomeyop, Mebemenko, Assok-Yemveng, Mengue, Akomendibi, Ako'olui, Ngoulemekong Mekom I, Mekam, Meyomadjom, Mekom II, Mepho, Nkoleyop, Melen, Ndjantom, Mbom, Mang, Ngam-Yembong, Mintyaminyum, Ngom, Ondondo, Biboulemam, Nkoléwot, Alouma II, Kamelon, Bidjom, Zouameyong, Bizang</p> |

| | | | | |
|--|--|--|---|---|
| | | | Multiplier les programmes d'appui aux jeunes | Tout le territoire communal (Ngam-Yemveng, Meka'a, Mfouloveng, Nsimalen III, Nkout, Mezesse, Meyos-Essabikoula, Bikobo, Keka-Esse, Ngomeyop, Mebemenko, Bingou) |
| | | | Création d'une association des jeunes de la Commune de Sangmélima | Ako'o-Esse, Koum-Esse, Efoulan-Yemvak, Mekomo-Esse, Atong-Mimbanga, Evelessi III, |
| | | | Augmenter l'offre des stages de vacances aux jeunes scolarisés | Tout le territoire communal (Espace urbain, Messak, Kondemeyos, Ngomeyop, Momebili, Mengue, Ngoulemekong, Mekom II, Ndjantom, Mang, Ngam-Yembong, Ngom, Biboulemam, Nkoléwot, Alouma II, Bidjom, Angongue, Efoulan Yemvak, Bizang) |

Tableau 36 : Problèmes et besoins consolidés du secteur Sport et Éducation Physique

| Problèmes | Causes | Effets | Besoins/Idées de projets | Villages cibles |
|------------------|---------------|---------------|---------------------------------|------------------------|
|------------------|---------------|---------------|---------------------------------|------------------------|

| | | | | |
|--|---|---|--|---|
| Faible promotion des activités sportives | <p>Insuffisance des infrastructures sportives</p> <p>Faible valorisation des disciplines sportives autres que le football</p> <p>Absence de centres de formation sportive</p> <p>Faible encadrement des jeunes talents</p> <p>Insuffisance et mauvais fonctionnement des associations sportives</p> <p>Faible structuration du mouvement sportif</p> <p>Faible financement des activités sportives</p> <p>Faible entretien des infrastructures sportives existantes</p> <p>Insuffisance et mauvaise organisation des compétitions sportives</p> | <p>Prépondérance du football dans le paysage sportif</p> <p>Perte et fuite des talents</p> <p>Dégradation des infrastructures sportives existantes</p> <p>Faible épanouissement des populations</p> <p>Faible attrait des villages</p> <p>Insuffisance des équipements sportifs (maillots, souliers, ballons,</p> | <p>Aménagement de 126 terrains multisports dans tous les villages du territoire communal et quartiers de l'espace urbain</p> | <p>Nsimalen II, Alouma I, Ngam-Yemveng, Nyazanga, Meka'a, Ndjom-Yemvak, Kondemeyos, Eye'e, Messak, Nkout, Evelessi II, Konde-Yebae, Nsimalen III, Meyos, Ngon, Nkpwang, Mimbo, Ekoumedoum, Oveng-Yemevong, Nkol-Ngbwa, Nkolébom, Mfouladja, Momebili, Assok-Yemveng, Meyomadjom, Nkoleyop, Melen, Ndjantom, Ngom, Ondondo, Biboulemam, Nkoléwot, Alouma II, Zouameyong, Avebe-Esse, Evelessi III, Atong-Mimbanga, Mekomo-Esse, Oveng-Yemvak, Efulan-Yemvak, Koum-Esse, Bingou, Avebe Yekombo, Ngomeyop, Essam-Esse, Zoebefam, Keka-Esse, Meyos-Essabikoula, Metet, Akak-Esse, Akomessing, Mezesse</p> |
| | | | <p>Appui à l'organisation des compétitions sportives pluridisciplinaires annuelles dans 17 villages et dans la ville de Sangmélina</p> | <p>Mendong, Mfoulovang, Kombe, Mimbo, Evelessi 1, Zoum, Nkolébom, Nkolotou'outou, Nkoleyop, Alouma II, Mepho, Ndjom-Essaman, Avebe-Esse, Bizang, Bingou, Meyo, Ngomeyop</p> |
| | | | | <p>Construction d'un complexe multiport dans la ville de Sangmélina</p> |

| | | | | |
|--|--|--|---|--|
| | | | Organisation de trois stages populaires annuels de vulgarisation des disciplines sportives peu pratiquées | Tout le territoire communal |
| | | | Dotation des associations sportives en équipement sportif dans 20 villages | Evelessi II, Meyos, Kombe, Nloup, Mebem, Momebili, Mebemenko, Mengue, Mepho, Ndjantom, Mbom, Mintyaminyumin, Nkoléwot, Alouma II, Kamelon, Zouameyong, Nsimalen I, Meyo, Minkpwamioveng, Mezesse |

Tableau 37 : Problèmes et besoins consolidés du secteur Petites, Moyennes Entreprises et Artisanat

| Problèmes | Causes | Effets | Besoins/Idées de projets | Villages cibles |
|---|---|--|---|--|
| Faible valorisation de l'artisanat et des PME locales | Condition locales peu favorables au développement des petites et moyennes entreprises | Faible rentabilité du secteur de l'artisanat | Facilitation de l'accès des promoteurs des petites et moyennes entreprises au crédit (Création d'un fonds de crédits pour les promoteurs des petites et moyennes entreprises) | Tout le territoire communal (Kondemeyos, Mfoulovang, Nkout, Nsimalen Ii, Konde-Yebae, Ngam Yemvang, Messak, Alouma I, Zoum, Mimbo, Meyos, Ngon, Kombe, Nloup, Ekoumedoum, Oveng-Yemevong, Mfouladja, Mebem, Momebili, Mebemenko, Assok-Yemvang, Mengue, Akomendibi, Ako'olui, Ngoulemekong Mekom I, Mekam, Meyomadjom, Mekom II, Mepho, Nkoleyop, Melen, Mbom, Mang, Ngam-Yembong, Mintyaminyumin, Ngom, Ondondo, Biboulemam, Nkoléwot, Alouma II, Kamelon, Bidjom, Zouameyong, Bingou, Ako'o-Esse, Angongue, Efulan-Yemvak, Oveng-Yemvak, Bizang, Oveng-Yemvak, Mekomo-Esse, Ndjom-Essaman, Oveng-Yembong) |
| | Faible vulgarisation des produits artisanaux | Découragement | | |
| | Difficulté d'accès aux financements offerts par la banque des petites et moyennes entreprises | Faible viabilité des petites et moyennes entreprises | Difficulté de commercialisation des produits artisanaux | Regroupement des artisans en coopératives dans 02 villages (Appui à la création/dynamisation des coopératives des artisans par filière) |
| | Faible encadrement des promoteurs des petites et moyennes entreprises | pauvreté | Construction de seize (16) maisons de promotion de l'artisanat dans les villages | Nsimalen II, Nkout, Ndjantom, Bidjom, Mbom, Kamelon, Mang, Ngam-Yembong, Keka-Esse, Essam-Esse, Ngomeyop, Mezesse, Essam-Esse, Avebe-Yekombo, Kondemeyos, Messak |

| | | | | |
|--|--|--|--|--|
| | | | Construction d'un village de l'artisanat dans la ville de Sangmélina | Ville de Sangmélina |
| | | | Création d'un site internet pour la promotion de l'artisanat local | Tout le territoire communal |
| | | | Elaboration et mise à jour d'un fichier des artisans de la Commune de Sangmélina | Tout le territoire communal (Meka'a, Nyazanga, Assok-Yemveng, Mengue, Akomendibi, Ngoulemekong Meyomadjom, Mepho, Ndjantom, Mang, Ngam-Yembong, Mintyaminyumin, Kamelon, Zouameyong, Bizang, Bingou, Koum-Esse, Efoulan-Yemvak, Evelessi II, Avebe-Esse, Akomessing, Metet, Keka-Esse,) |
| | | | Organisation d'une foire artisanale annuelle | Tout le territoire communal (Eye'e, Ndjom-Yemvak, Ndjom-Yemvak, Mimbo Alouma II, Nkoleyop, Nkoléwot, Bibouleman, Ondondo, Ngom, Zouameyong, Assok-Yemveng, Meyomadjom, Mbom, Mengue, Keka-Esse) |
| | | | Création d'un incubateur d'entrepreneurs juniors | Tout le territoire communal |
| | | | Mise en place d'une plate des métiers, emploi et formation regroupant autour de la Commune les Minpmeessa, Minefop, Minesec, Minedub, Mintss, Minproff | Tout le territoire communal |

| | | | | |
|--|--|--|---|-----------------------------|
| | | | Mise en place d'un programme d'octroi de bourses de formation et de perfectionnement aux métiers artisanaux | Tout le territoire communal |
|--|--|--|---|-----------------------------|

Tableau 38 : Problèmes et besoins consolidés du secteur Mines, Industries et Développement Technologique

| Problèmes | Causes | Effets | Besoins/Idées de projets | Villages cibles |
|---|--|--|---|---|
| Faible valorisation du potentiel minier et industriel local | <p>Difficulté d'accès aux carrières</p> <p>Insuffisance d'équipement d'exploitation minière</p> <p>Faible organisation des exploitants miniers artisanaux</p> <p>Potentiel minier non-estimé</p> <p>Faible connaissance du code minier</p> | <p>Difficulté d'écoulement des produits de carrière (sable et gravier)</p> <p>Difficulté d'évacuation des produits de carrière (sable et gravier)</p> <p>Litiges relatifs à l'exploitation des carrières</p> <p>Dégradation de l'environnement</p> <p>Faible rentabilité de l'exploitation minière</p> | Aménagement de 75 Km de pistes d'accès aux carrières dans 61 villages | Nsimalen II (1km) , Messak, Nkout, Nsimalen III, Mendong, Konde-Yebae, Alouma I, Ngam-Yemveng, Nyazanga, Mfouloveng, Ndjom-Yemvak, Eye'e, Kondemeyos, Meyos, Ngon, Nkpwang, Nloup, Mimbo, Evindissi I, Zoum, Ekoumedoum, Nselang, Nkol-Ngbwa, Mfouladja, Mebemenko, Assok-Yemveng, Mengue, Akomendibi, Ako'olui, Ngoulemekong, Mekom I, Mekam, Meyomadjom, Mekom II, Nkoleyop, Melen, Ndjantom, Mbom, Mang, Ngam-Yembong, Mintyaminyumun, Ngom, Ondondo, Biboulemam, Nkoléwot, Alouma II, Kamelon, Bidjom, Mekomo-Esse, Bizang, Efoulan-Yemvak, Koum-Esse, Angongue, Ako'o-Esse, Bingou, Nsimalen I, Meyo, Essam-Esse, Bikobo |

| | | | |
|---|------------|--|---|
| Techniques d'exploitation rudimentaires | artisanale | Appui à la structuration des exploitants artisanaux des mines et produits de carrière dans la Commune de Sangmélima | Tout le territoire communal (Ngomeyop, Zoebefam, Meyos-Essabikoula, Akomessing, Mezesse, Nkolébom, Mfouladja, Mebem, Zouameyong) |
| | | Elaboration d'une cartographie exhaustive des carrières et ressources minières de la Commune de Sangmélima | Tout le territoire communal (Essam-Esse, Keka-Esse, Meyos-Essabikoula, Momebili, Zouameyong) |
| | | Organisation d'une campagne de vulgarisation et d'explication du code minier | Tout le territoire communal (Momebili, Zouameyong, Ngom, Atong-Mimbanga), |
| | | Mise en place d'un programme d'appui matériel et technique aux exploitants artisanaux des mines et carrières dans la Commune de Sangmélima | Tout le territoire communal (Meyos, Ngon, Kombe, Evindissi I, Nkolébom, Mfouladja, Mebem, Momebili, Akomendibi, Ako'olui Mekom I, Mekam, Meyomadjom, Mekom II, Mepho, Nkoleyop, Ngam-Yembong, Mintyaminyumin, Ngom, Nkoléwot, Kamelon, Bidjom, Oveng-Yembong, Ndjom-Essaman, Evelessi III, Atong-Mimbanga, Oveng-Yemvak, Evindissi II, Koum-Esse, Ako'o-Esse, Avebe-Yekombo, Minpkwamioveng, Metet, Akak-Esse) |

Tableau 39 : Problèmes et besoins consolidés du secteur Transport

| Problèmes | Causes | Effets | Besoins/Idées de projets | Villages cibles |
|-----------|--------|--------|--------------------------|-----------------|
|-----------|--------|--------|--------------------------|-----------------|

| | | | | |
|--|---|--|---|--|
| Mauvaises conditions de transport des personnes et des biens | <p>Corruption des transporteurs et des agents des forces de l'ordre</p> <p>Insuffisance des points d'embarquement</p> <p>Mauvaise organisation du secteur des transports</p> <p>Mauvais état des routes et du matériel roulant</p> <p>Non harmonisation des coûts de transport</p> <p>Incivisme des transporteurs</p> | <p>Nombre excessifs des contrôles routiers</p> <p>Coût élevé du transport</p> <p>Surcharge et insécurité routière</p> <p>Perte de temps</p> <p>Prédominance du transport clandestin</p> <p>Difficulté de ravitaillement</p> <p>Dégradation des conditions de vie</p> | Appui à la mise en place d'une plateforme de concertation des acteurs du transport dans la Commune de Sangmélima | Tout le territoire communal (Ndjom-Yemvak, Eye'e, Ngam-Yemveng, Kondemeyos, Messak, Nkout, Meyos, Ngon, Kombe, Ndjantom, Mekomo-Esse, Oveng-Yembong, Akomessing, Akak-Esse, Keka-Esse, Essam-Esse, Mezesse) |
| | | | Mettre en place une unité permanente de prévention routière, de contrôle et de suivi de la qualité technique des véhicules de transport dans la Commune de Sangmélima | Tout le territoire communal |
| | | | Aménagement de dix (10) points d'embarquement des passagers dans les villages (Etude en vue de...) | Meka'a, Eye'e, Messak, Nkolébom, Assok-Yemveng, Meyomadjom, Bikobo, Zoebefam, Avebe-Yekombo, Nsimalen I |
| | | | Appui à la structuration des transporteurs (syndicats) dans la Commune de Sangmélima | Tout le territoire communal |
| | | | Plaidoyer en vue de la rationalisation des contrôles policiers sur les routes du territoire communal | Tout le territoire communal (Messak, Mengue, Akomendibi, Mepho, Mang, Ngam-Yembong, Mintyaminiumin, Kamelon, Bidjom, Mbom, Zouameyong, Mekam, Mekom, Mekom2, Mebemenko, Ako'o-Esse, Koum-Esse, Atong-Mimbanga, Ndjom-Essaman, Oveng-Yembong, Metet, Keka-Esse) |
| | | | Organisation de deux campagnes semestrielles de formation et de délivrance des permis de conduire par an | Tout le territoire communal |

| | | | | |
|--|--|--|---|---|
| | | | Plaidoyer pour l'homologation des prix de transport dans la Commune de Sangmélima | Tout le territoire communal (Ngam-Yemveng, Messak, Eye'e, Meka'a, Assok-Yemveng, Mintyaminyumin, Nkoleyop, Ngom, Melen, Ndjantom, Meyomadjom, Ngoulemekong, Akomendibi, Mepho, Mengue, Ngom, Ondondo, Bingou, Efulan-Yemvak, Bizang, Mekomo-Esse, Atong-Mimbanga, Evelessi III, Ma'anemenyin, Avebe-Esse, Ndjom-Essaman, Meyos-Essabikoula, Minpkwamioveng, Ngomeyop, Meyo) |
| | | | Etudes en vue de la création d'une compagnie municipale de taxi de ville | Tout le territoire communal |

Tableau 40 : Problèmes et besoins consolidés du secteur Poste et Télécommunication

| Problèmes | Causes | Effets | Besoins/Idées de projets | Villages cibles |
|---|--|--|---|---|
| Difficulté d'accès aux réseaux de télécommunication et aux services postaux | Faible couverture territoriale des réseaux téléphoniques Insuffisance des télécentres communautaires Faible appropriation des TIC modernes Faible | Existence des zones d'ombre Faible ouverture au monde extérieur | Plaidoyer pour l'extension des réseaux téléphoniques dans l'ensemble du territoire communal | Tout le territoire communal (Nsimalen III, Mendong, Konde-Yebae, Kondemeyos, Mfouloveng, Nkout, Eye'e, Meka'a, Messak, Ngam-Yemveng, Alouma I, Nsimalen I, Avebe-Yekombo, Ngomeyop, Keka-Esse, Bikobo, Minkpwamioveng, Meyos-Essabikoula, Metet, Akak-Esse, Meyo, Mezesse, Mengue, Akomendibi, Mepho, Mang, Mintyaminyumin, Kamelon, Bidjom, Zouameyong, Mekam, Mekom I, Mekom II, Mebemenko, Mbom, Assok-Yemveng, Meyomadjom, Ndjantom, Oveng-Yembong, Ndjom-Essaman, Avebe-Esse, Evindissi II Mekomo-Esse, Atong-Mimbanga, Evelessi III, Ma'anemenyin, Mekomo-Esse, Oveng-Yemvak, Bizang, Evindissi II, Efulan-Yemvak, Efulan-Yemvak, Ako'o-Esse, |

| | | | | |
|--|-----------------------------|--|--|--|
| | couverture du réseau postal | | | Bingou, Nkoléboom) |
| | | | Plaidoyer en vue de l'extension des services postaux dans les villages | Tout le territoire communal (Essam-Esse, Mezesse) |
| | | | Création des télécentres communautaires dans 27 villages | Meyo, Ngomeyop, Essam-Esse, Zoebefam, Meyos-Essabikoula, Akomessing, Ndjom-Yemvak, Nkout, Ngam-Yembong, Ndjantom, Ndjom-Essaman, Evelessi III, Oveng-Yemvak, Bizang, Evindissi II, Efoulan-Yemvak, Efoulan-Yemvak, Evelessi I, Meyos, Ngon, Nkpwang, Mimbo, Zoum, Ekoumedoum, Oveng-Yemvong, Mebem, Nkolotou'outou |
| | | | Mettre en place une plateforme d'échanges avec les opérateurs des services de télécommunication en vue de l'amélioration de la qualité de l'offre des services | Tout le territoire communal |
| | | | Création d'un centre multimédia municipal | Ville de Sangmélina |

Tableau 41 : Problèmes et besoins consolidés du secteur Communication

| Problèmes | Causes | Effets | Besoins/Idees de projets | Villages cibles |
|-----------|--------|--------|--------------------------|-----------------|
|-----------|--------|--------|--------------------------|-----------------|

| | | | | |
|------------------------------------|---|----------------------------------|--|--|
| Difficulté d'accès à l'information | Faible couverture radiophonique Faible signal de la CRTV Faible diversité des signaux radio et TV Absence de journaux écrits | Sous-information des populations | Plaidoyer pour l'extension de la couverture la Radio et la Télévision nationales à l'ensemble du territoire communal - - | Territoire communal (Mfoulovang, Konde-Yebae, Mendong, Nsimalen III, Messak, Ngam-Yemvang, Alouma I, Meka'a, Eye'e, Kondemeyos, Evelessi II, Mezesse, Akomessing, Akak-Esse, Minpkwamioveng, Bikobo, Keka-Esse, Essam-Esse, Ngomeyop, Meyo, Nsimalen I, Mebem, Kombe, Nkpwang, Nloup, Mimbo, Mengue, Akomendibi, Mepho, Mang, Mintyaminyumin, Kamelon, Bidjom, Mbom, Assok-Yemvang, Meyomadjom, Ndjantom, Ngam-Yembong, Ngoulemekong, Mekom 1, Mekom2, Mebemenko, Mekam , Bingou, Efoulan-Yemvak, Evindissi II, Bizang, Oveng-Yemvak, Mekomo-Esse, Atong-Mimbanga, Evelessi III, Ma'anemenyin, Avebe-Esse, Ndjom-Essaman, Oveng-Yembong) |
| | | | Etude en vue de la création des radios communautaire dans onze (11) villages | Ndjantom, Kamelon, Meyos-Essabikoula, Meyos, Ngon, Nkpwang, Nloup, Mimbo, Evindissi I, Nselang-Yemevong, Mebem |
| | | Perte des opportunités | Appui au développement de la presse écrite locale | Espace urbain |
| | | Divertissements limités | Création d'une chaîne de télévision locale | Espace urbain |
| | | | Appui à la production des documentaires et reportages TV/Radio portant sur les questions locales | Tout le territoire communal (Espace urbain) |
| | | | Appui à l'extension du réseau de distribution de la presse écrite en zone rurale | Tout le territoire communal (Metet, Zoébefam, Avebe-Yekombo, Nkolotou'outou) |

Tableau 42 : Problèmes et besoins consolidés du secteur Administration Territoriale et Décentralisation

| Problèmes | Causes | Effets | Besoins/Idées de projets | Villages concernés |
|-----------|--------|--------|--------------------------|--------------------|
|-----------|--------|--------|--------------------------|--------------------|

| | | | | |
|--|--|--|---|---|
| Difficulté d'accès aux services administratifs | Insuffisance des centres d'état-civil Lenteur de la procédure de validation des registres d'état-civil Insuffisance des cases à palabre et des corps-de-garde (aba) Dévalorisation de l'autorité traditionnelle | Faible adhésion des populations aux décisions de l'autorité administrative Faible taux d'enregistrement à l'état-civil Retard dans l'établissement des actes d'état-civil Faible cohésion communautaire | Plaidoyer en pour l'accélérer la procédure de validation des registres d'état-civil par les autorités judiciaires | Tout le territoire communal (Ngam-Yembong, Bizang, Efoulan-Yemvak, Bingou, Evelessi III, Atong-Mimbanga, Mekomo-Esse, Mendong, Zuebefam, Keka-Esse, Bikobo) |
| | | | Etudes en vue de la création de centres spéciaux d'état-civil dans trente-six (36) villages | Mang, Meyomadjom, Bidjom, Ndjantom, Momebili, Ako'olui, Alouma II, Ondondo, Nkoléwot, Oveng-Yembong, Koum-Esse, Angongue, Ako'o-Esse, Ma'anemenyin, Nkout, Alouma I, Nsimalen III, Mfouloveng, Ndjom-Yemvak, Nyazanga, Meka'a, Eye'e, Kondemeyos, Ngam-Yemveng, Messak, Konde-Yebae, Ngomeyop, Essam-Esse, Meyos-Essabikoula, Metet, Akomessing, Ngon, Nloup, Zoum, Nkol-Ngbwa, Nkoléboom |
| | | | Construction des centres d'état-civil | Oveng-Yemvak, Mezesse, Meyos, Ekoumedoum, Nkolotou'outou |
| | | | Appui à la construction d'une case à palabre ou corps-de-garde(Aba) dans douze (12) villages | Mengue, Assok-Yemveng, Meyomadjom, Akomendibi, Mintyaminyumin, Kamelon, Ndjantom, Nkout, Kondemeyos, Messak, Kombe, Mimbo |
| | | | Plaidoyer en vue de la restauration de l'autorité traditionnelle dans la Commune de Sangmélima | Ngoulemekong, Ngam-Yembong, Meyo, Minpkwamioveng, Akak-Esse, Ngoulemekong, |
| | | | | |
| Insécurité des personnes et des biens | Insuffisance des postes de gendarmerie Absence de statut des comités villageois de vigilance | Incivisme Persistance des conflits Insuffisance et non | Etude en vue de la création de 20 postes de gendarmerie | Mepho, Ndjantom, Mekam, Biboulemam, Ndjom-Essaman, Evindissi III, Angongue, Atong-Mimbanga, Mekomo-Esse, Oveng-Yemvak, Kondemeyos, Eye'e, Ngam-Yemveng, Konde-Yebae, Mendong, Evelessi II, Avebe-Yekombo, Essam-Esse, Keka-Esse, |

| | | | | |
|--|---|--|--|-----------------------------|
| | Faible collaboration entre les forces de maintien de l'ordre et les populations | opérationnalité des comités de vigilance | | Mezesse, Nkpwang |
| | | | Plaidoyer pour la création d'une police municipale en zone urbaine | Espace urbain |
| | | | Plaidoyer en vue de l'accélération du processus d'opérationnalisation des comités villageois de vigilance | Tout le territoire communal |
| | | | Organisation des journées portes-ouvertes des services de sécurité en vue d'améliorer la collaboration entre les forces de l'ordre et les communautés villageoises | Tout le territoire communal |

Tableau 43 : Problèmes et besoins consolidés du secteur Enseignement Supérieur

| Problèmes | Causes | Effets | Besoins/Idées de projets | Villages cibles |
|--|---|---|--|--|
| Difficultés d'accès à l'enseignement supérieur | Insuffisance des moyens financiers | Interruption des études supérieures Faible insertion professionnelle des diplômés de l'enseignement supérieur Faible accès à l'enseignement supérieur | Création d'un fonds d'octroi des bourses d'étude aux étudiants et nouveaux bacheliers dans l'ensemble du territoire communal | Tout le territoire communal (Evelessi II, Nsimalen III, Kondemeyos, Nsimalen II, Alouma I, Ndjom, Yemvak, Ngam Yemveng, Nyazanga, Meka'a, Messak, Eye'e, Evelessi II, Mendong, Ngam Yemveng, Messak, Eye'e, Kondemeyos, Nyazanga, Nkout, Mengue, Assok-Yemveng, Meyomadjom, Akomendibi, Mintyaminyumin, Kamelon, Ndjantom, Bidjom, Mbom, Mang, Ngam-Yembong, Ngoulemekong, Mepho, Momebili, Ako'olui, Mekom I, Mekom II, Mebemenko, Mekam, Melen, Alouma II, Zouameyong, Biboulemam, Oveng-Yemvak, Mekomo-Esse, Atong-Mimbanga, Ndjom-Esse, Ma'anemenyin, Angongue, Koum-Esse, Mezesse, Akomessing, Akak-Esse, Minkpwamiovang, Keka-Esse, Essam-Esse, Ngomeyop, Avebe-Yekombo, Nsimalen I) |
| | Éloignement des institutions de l'enseignement supérieur | | | Tout le territoire communal (Metet, Akak-Esse, Meyos-Essabikoula, Bikobo, Zoebefam, Ngomeyop, Mengue, Assok-Yemveng, Meyomadjom, Akomendibi, Momebili, Ako'o Lui, Mintyaminyumin, Kamelon, Ndjantom, Mang, Mepho, Ondondo, Mekom1, Mekom2, Mebemenko, Mekam, Alouma2, Zouameyong, Biboulemam, Momebili) |
| | Faible appui aux étudiants et candidats à l'enseignement supérieur | | | |
| | Sous-information sur les filières et les institutions de l'enseignement supérieur | Exode rural | Élaboration d'un fichier des diplômés de l'enseignement supérieur et denouveaux bacheliers | |

| | | | | |
|--|--|--|--|--|
| | | | -Études en vue de la construction de l'Université Inter-Etat de Sangmélima | Espace urbain |
| | | | Plaidoyer en vue de la déconcentration des filières universitaires porteuses dans la Commune de Sangmélima | Tout le territoire communal |
| | | | Campagne d'information et de vulgarisation des formations universitaires disponibles au Cameroun | Tout le territoire communal |
| | | | -Plaidoyer auprès des entreprises et institutions présentes dans la Commune de Sangmélima en vue de l'accueil des stagiaires de l'enseignement supérieur et l'octroi des emploi-étudiant (workstudy) | Tout le territoire communal (Nsimalen II, Kondemeyos, Alouma I, Ndjom-Yemvak, Meka'a, Mengue, Oveng-Yemvak, Mekomo-Esse, Evelessi III, Avebe-Esse, Ako'o-Esse, Ef oulan-Yemvak, Evindissi II, Bizang, Akomessing, Bikobo, Keka-Esse, Bikobo) |

4.5. Synthèse des microprojets prioritaires par localité

Tableau 44 : Projets prioritaires de la Commune de Sangmélina par localité

| Village | Projets sociaux | | | | | | Projets économiques | | | | Coût total des projets (x1000 F. CFA) | Priorité des priorités |
|----------------------|---|---|--|---|---|---------------------------|---|---|---|---------------------------|---------------------------------------|---|
| | Projet 1 | Projet 2 | Projet 3 | Projet 4 | Projet 5 | Coût total (x1000 F. CFA) | Projet 1 | Projet 2 | Projet 3 | Coût total (x1000 F. CFA) | | |
| ESPACE URBAIN | Construction d'un stade omnisport | Renforcement du réseau de distribution d'eau potable à Sangmélina | Organisation d'une campagne de vulgarisation des programmes d'appui aux jeunes | Octroi des bourses aux bacheliers et diplômés de l'enseignement supérieur | Appuis aux structures d'accueil et d'encadrement des personnes vulnérables de l'espace urbain | 12 405 000 | Création d'une station avicole | Construction d'une cité Municipale (appartements, chambres,...) dans la ville de Sangmélina | Construction d'un centre culturel et multimédia municipal dans la ville de Sangmélina | 3 375 | 15 780 000 | Construction d'un stade omnisport |
| | Coût (x1000 F. CFA) | 350 000 | 12 000 000 | 5 000 | 20 000 | | 30 000 | 95 000 | 3 200 000 | | | 80 000 |
| AKAK-ESSE | Étude en vue de l'électrification du village Akak-Esse | Construction d'un forage équipé de PMH à l'école publique d'Akak | Aménagement d'un stade football réglementaire à Akak | Construction des logements d'astreinte pour enseignants | Construction d'un forage équipé de PMH à Mvog Meyo | 51 000 | Création d'une ferme avec une loge de 20 têtes de porcs | Appui en matériel et intrants agricoles au GIC AKAGRI | Création d'un complexe piscicole de 4 étang de 40m ² chacun | 21 000 | 72 000 | Étude en vue de l'électrification du village Akak-Esse |
| | Coût (x1000 F. CFA) | 5 000 | 8 500 | 10 000 | 19 000 | | 8 500 | 5 000 | 1 000 | | | 15 000 |
| AKOMENDIBI | Construction d'un bloc de deux (02) salles de classe à l'école primaire | Construction d'un (01) forage équipé de PMH au quartier Etebele | Aménagement d'un stade de football | Construction de six (06) logements d'astreints pour enseignants de l'école primaire | Réhabilitation du forage équipé de PMH de l'école primaire | 54 450 | Construction d'un marché périodique | Aménagement de la piste agricole Akomendibi-Evindissi de 03Km | Dotation de 60 000 plants de cacao amélioré | 49 500 | 103 950 | Construction d'un bloc de deux (02) salles de classe à l'école primaire |
| | Coût (x1000 F. CFA) | 16 000 | 8 500 | 10 000 | 19 000 | | 950 | 20 000 | 19 500 | | | 10 000 |

| Village | Projets sociaux | | | | | | Projets économiques | | | | Coût total des projets (x1000 F. CFA) | Priorité des priorités |
|----------------------------|--|--|--|--|---|---------------------------|--|--|--|---------------------------|---------------------------------------|--|
| | Projet 1 | Projet 2 | Projet 3 | Projet 4 | Projet 5 | Coût total (x1000 F. CFA) | Projet 1 | Projet 2 | Projet 3 | Coût total (x1000 F. CFA) | | |
| AKOMESSING | Construction et équipement du CSI | Réalisation d'une adduction d'eau | Construction de logement pour enseignant | Aménagement de la piste Stade-Bilik sur 04 Km | Fourniture de 250 tables bancs à l'école publique | 127 500 | Dotation d'une machine à écraser le manioc | Aménagement du site touristique AKOM | Création d'un champ semencier de cacao de 10 ha | 263 500 | 391 000 | Construction et équipement du CSI |
| Coût (x1000 F. CFA) | 50 000 | 25 000 | 19 000 | 26 000 | 7 500 | | 3 500 | 250 000 | 10 000 | | | 50 000 |
| AKO'O-ESSE | Construction d'un forage équipé de PMH à Ako'o I | Construction d'un forage équipé de PMH à Ako'o 4 | Construction d'un forage équipé de PMH à Ako'o III | Étude en vue de l'électrification des quartiers Ako'o 3 et 4 | Construction d'un foyer culturel | 40 500 | Mise sur pieds d'une pépinière de cacao de 15 000 plants | Dotation d'un moulin à écraser manioc | Création d'une pépinière de bananier-plantain de 12 000 plants | 23 500 | 64 000 | Construction d'un forage équipé d'une PMH à Ako'o 1 |
| Coût (x1000 F. CFA) | 8 500 | 8 500 | 8 500 | 5 000 | 10 000 | | 10 000 | 3 500 | 10 000 | | | 8 500 |
| AKO'OLUI | Construction d'un forage équipé de PMH à Bilone | Construction d'un CSI à Ako'olui | Construction d'un forage équipé de PMH à Nkolessi | Construction d'un forage équipé de PMH à Abobone | Construction d'un stade de football à Ako'olui | 85 500 | Création d'un étang piscicole communautaire de 400 m2 | Mise sur pieds d'une pépinière de cacao de 12 000 plants | Dotation d'une tronçonneuse | 26 500 | 112 000 | Construction d'un forage équipé de PMH à Bilone |
| Coût (x1000 F. CFA) | 8 500 | 50 000 | 8 500 | 8 500 | 10 000 | | 15 000 | 10 000 | 1 500 | | | 8 500 |
| ALOUMA II | Construction d'un bloc de 2 salles de classes à l'école primaire | Construction d'un poste agricole | Construction d'un forage équipé de PMH au quartier MINKO'O | Construction d'un forage équipé de PMH au quartier ALOUMA-CENTRE | Construction d'un télé centre communautaire | 63 000 | Création d'une pépinière de 40 000 plants de cacao | Dotation de 1 000 Kg de semences améliorées de maïs | Dotation d'un moulin à écraser | 23 500 | 86 500 | Construction d'un bloc de 2 salles de classes à l'école primaire |
| Coût (x1000 F. CFA) | 16 000 | 15 000 | 8 500 | 8 500 | 15 000 | | 10 000 | 10 000 | 3 500 | | | 16 000 |
| ALOUMA I | Bitumage de la route (14km) | Étude en vue de l'électrification du village | Construction et équipement d'un foyer culturel | Aménagement d'un stade de football | Construction d'une case à palabre à la chefferie | 235 000 | Création d'une pépinière de cacao de 10 000 plants | Dotation en semences améliorées de manioc de 3 000 | Dotation d'une tronçonneuse | 21 500 | 256 500 | Création d'une pépinière de cacao de 10 000 plants |
| | | | | | | | | | | | | |

| Village | Projets sociaux | | | | | Coût total (x1000 F. CFA) | Projets économiques | | | Coût total des projets (x1000 F. CFA) | Priorité des priorités | |
|----------------------------|---|---|---|---|--|------------------------------|--|--|---|--|------------------------|---|
| | Projet 1 | Projet 2 | Projet 3 | Projet 4 | Projet 5 | | Projet 1 | Projet 2 | Projet 3 | | | Coût total (x1000 F. CFA) |
| | | | | | | | | boutures | | | | |
| Coût (x1000 F. CFA) | 200 000 | 5 000 | 10 000 | 10 000 | 10 000 | | 10 000 | 10 000 | 1 500 | | 10 000 | |
| ANGONGUE | Étude en vue de l'électrification du village | Construction d'un forage équipé de PMH à Angongue Nord | Construction d'un forage équipé de PMH à Angongue Sud | Construction d'un forage équipé de PMH à Angongue Sud-ouest | Construction d'un foyer communautaire | 40 500 | Mise sur pied d'une pépinière de 50.000 plants de cacao | Dotation de 100.000 plants de banane plantain | Construction d'une porcherie avec 02 loges de 20 sujets chacune | 25 000 | 65 500 | Étude en vue de l'électrification du village |
| Coût (x1000 F. CFA) | 5 000 | 8 500 | 8 500 | 8 500 | 10 000 | | 10 000 | 10 000 | 5 000 | | 5 000 | |
| ASSOK-YEMVENG | Construction d'un (01) forage équipé de PMH à Assok I | Construction d'un (01) forage équipé de PMH à Assok II | Installation d'une antenne relais MTN | Construction d'un complexe sportif | Construction d'un forage équipé de PMH au quartier SAS | 60 500 | Aménagement de la piste agricole d'EKOM long de 2Km | Dotation de 30 000 plants de cacao amélioré | Approvisionnement en 1 000 alevins | 24 000 | 84 500 | Dotation de 30 000 plants de cacao amélioré |
| Coût (x1000 F. CFA) | 8 500 | 8 500 | 25 000 | 10 000 | 8 500 | | 13 000 | 10 000 | 1 000 | | 10 000 | |
| ATONG MIMBANGA | Construction d'un forage avec PMH à Medjap | Construction d'un stade de football derrière la chefferie | Construction d'un foyer culturel au centre village | Construction d'un forage avec PMH à Azem | Construction d'un forage avec PMH à Nkolassep | 45 500 | Construction d'un poulailler avec 04 loges de 50 têtes chacune | Mise sur pied d'une pépinière de cacao de 12 000 plants | Création d'une pépinière d'hévéa de 12 000 plants | 21 000 | 66 500 | Construction d'un forage à Medjap équipé d'un PMH |
| Coût (x1000 F. CFA) | 8 500 | 10 000 | 10 000 | 8 500 | 8 500 | | 1 000 | 10 000 | 10 000 | | 8 500 | |
| AVEBE- ESSE | Construction du CETIC d'Avebe Esse | Construction d'un foyer communautaire | Construction d'un forage équipé de PMH à l'école publique | Construction d'une tribune à AVEBE centre | Étude en vue de l'électrification des quartiers Ngougoumou Esse- Nkol esse | 78 500 | Mise en place d'une pépinière de cacao de 30 000 plants | Mise en place d'une pépinière de palmier à huile communautaire de 4 000 plants | Dotation d'un moulin à écraser le manioc | 23 500 | 102 000 | Construction du CETIC d'Avebe Esse |
| Coût (x1000 F. CFA) | 50 000 | 10 000 | 8 500 | 5 000 | 5 000 | | 10 000 | 10 000 | 3 500 | | 50 000 | |

| Village | Projets sociaux | | | | | | Projets économiques | | | | Coût total des projets (x1000 F. CFA) | Priorité des priorités |
|----------------------------|--|---|---|---|--|---------------------------|---|--|--|---------------------------|---------------------------------------|--|
| | Projet 1 | Projet 2 | Projet 3 | Projet 4 | Projet 5 | Coût total (x1000 F. CFA) | Projet 1 | Projet 2 | Projet 3 | Coût total (x1000 F. CFA) | | |
| AVEBE YEKOMBO | Étude de faisabilité en vue de l'installation des panneaux solaires pour l'éclairage public du village | Construction d'un pont sur la rivière Mfobo (étude) | Construction d'un forage équipé de PMH au milieu du village | Réhabilitation du forage équipé de PMH de la mission adventiste | Réhabilitation du puits aménagé de la chefferie | 14 900 | Création d'un champ semencier de manioc de 5ha | Création d'une pépinière d'essence forestière ligneuse et non ligneuse de 10 000 sujets | Construction d'un marché au carrefour Avebe | 55 000 | 69 900 | Étude de faisabilité en vue de l'installation des panneaux solaires pour l'éclairage public du village |
| Coût (x1000 F. CFA) | 2 000 | 2 500 | 8 500 | 950 | 950 | | 10 000 | 25 000 | 20 000 | | | 2 000 |
| BENYOUNGOU | Construction des logements d'astreinte pour enseignants | Construction d'un foyer culturel | Construction d'un forage équipé de PMH pour l'école | Organisation des séminaires de formation professionnalisant | Aménagement de l'axe allant à la carrière de sable sur 03 Km | 60 000 | Mise sur pieds d'une pépinière de cacao de 20 000 plants | Création d'un complexe piscicole communautaire de 04 étangs piscicoles de 400M ² chacun | Construction d'un magasin de stockage des produits agricoles de 400 m ² | 45 000 | 105 000 | Mise sur pieds d'une pépinière de cacao de 20 000 plants |
| Coût (x1000 F. CFA) | 19 000 | 10 000 | 8 500 | 3 000 | 19 500 | | 10 000 | 15 000 | 20 000 | | | 10 000 |
| BIBOULEMAM | Remise en état de 11 poteaux électriques dans tout le village | Réhabilitation du puits avec PMH | Réaménagement de la route secondaire sur 05 Km | Aménagement de la piste de Biboulemam à Bilik sur 08 Km | Construction d'un bloc de 03 latrines à fosse sèche moderne | 91 175 | Dotation de 200 litres de produits phytosanitaires pour 02 ha de plantation | Dotation de 100 outils agricoles différents (machettes, houes, pulvérisateurs, bottes) | Création d'une pépinière de 3 000 plants de cacao amélioré | 13 000 | 104 175 | Remise en état de 11 poteaux électriques dans tout le village |
| Coût (x1000 F. CFA) | 825 | 950 | 32 500 | 52 000 | 4 900 | | 1 000 | 2 000 | 10 000 | | | 825 |

| Village | Projets sociaux | | | | | | Projets économiques | | | | Coût total des projets (x1000 F. CFA) | Priorité des priorités |
|----------------------------|---|--|---|---|--|---------------------------|--|---|---|---------------------------|---------------------------------------|---|
| | Projet 1 | Projet 2 | Projet 3 | Projet 4 | Projet 5 | Coût total (x1000 F. CFA) | Projet 1 | Projet 2 | Projet 3 | Coût total (x1000 F. CFA) | | |
| BIDJOM | Construction d'un forage équipé de PMH à la chefferie | Construction d'un bloc de 02 salles de classe à l'école primaire | Construction d'un bloc administratif à l'école primaire | Construction d'un foyer culturel | Aménagement d'un stade football réglementaire | 69 500 | Dotation du village Bidjom de 01 presse à briques et 03 moules | Appui en matériels et intrants agricoles | Construction d'une ferme avec 05 loges de 200 poussins chacune | 5 500 | 75 000 | Construction d'un forage équipé de PMH à la chefferie |
| Coût (x1000 F. CFA) | 8 500 | 16 000 | 25 000 | 10 000 | 10 000 | | 3 500 | 1 000 | 1 000 | | | 8 500 |
| BIKOB ESSAMAN | Construction d'un hangar communautaire à Bikobo Chefferie | Construction d'un forage équipé de PMH à la chefferie | Construction d'un forage équipé de PMH à Bikobo centre | Construction d'un forage équipé de PMH à l'école | Réhabilitation de l'adduction d'eau de BIKOBO | 36 450 | Création d'une pépinière de cacao amélioré de 30 000 plants | Mise en place d'une porcherie communautaire avec 04 loges de 50 têtes chacune | Construction d'un complexe de 3 étangs piscicoles communautaires de 400 m2 chacun | 30 000 | 66 450 | Construction d'un hangar communautaire à Bikobo Chefferie |
| Coût (x1000 F. CFA) | 10 000 | 8 500 | 8 500 | 8 500 | 950 | | 10 000 | 5 000 | 15 000 | | | 10 000 |
| BINGOU | Ouverture d'une piste sur l'axe bingou-oloun sur 05 Km | Ouverture d'une piste sur l'axe bingou-konde sur 03 Km | Ouverture d'une piste sur l'axe bingou-elit sur 03 Km | Réhabilitation du puits équipé de PMH de la chefferie | Réhabilitation du puits aménagé de bingou centre | 73 400 | Création d'une cacaoyère communautaire de 10 hectares | Mise sur pieds d'une ferme avec une loge de 10 têtes de porcs | Création d'une pépinière cacaoyère de 10 000 plants | 25 000 | 98 400 | Création d'une cacaoyère communautaire de 10 hectares |
| Coût (x1000 F. CFA) | 32 500 | 19 500 | 19 500 | 950 | 950 | | 10 000 | 5 000 | 10 000 | | | 10 000 |
| BIZANG | Construction de l'école maternelle | Construction d'un bloc de 03 latrines à l'école publique | Électrification à partir du réseau triphasé du quartier Nlontet sur 02 Km | Construction d'un forage équipé de PMH au quartier Ngoa ekele | Construction d'un foyer communautaire | 71 400 | Dotation en plants de cacao de 8 400 Plants | Réhabilitation des étangs piscicoles | Mise sur pieds d'une porcherie communautaire avec une loge de 12 têtes de porcs | 15 500 | 86 900 | Construction de l'école maternelle (créée) |
| Coût (x1000 F. CFA) | 16 000 | 4 900 | 32 000 | 8 500 | 10 000 | | 10 000 | 500 | 5 000 | | | 16 000 |

| Village | Projets sociaux | | | | | | Projets économiques | | | | Coût total des projets (x1000 F. CFA) | Priorité des priorités |
|----------------------------|--|---|---|--|---|---------------------------|---|---|---|---------------------------|---------------------------------------|--|
| | Projet 1 | Projet 2 | Projet 3 | Projet 4 | Projet 5 | Coût total (x1000 F. CFA) | Projet 1 | Projet 2 | Projet 3 | Coût total (x1000 F. CFA) | | |
| EFOULAN YEMVAK | Étude en vue de l'électrification du village | Construction d'un forage équipé de PMH à Efoulan Yemvak | Construction d'un foyer communautaire | Réhabilitation de la route sur 05 Km | Aménagement d'une piste carrière de sable sur 5 km | 86 000 | Mise sur pied d'une pépinière de 50.000 plants de cacao | Mise sur pied d'un champ de maïs de 10 ha | Mise sur pieds d'un poulailler avec 10 loges de 300 sujets chacune | 30 000 | 116 000 | Étude en vue de l'électrification du village |
| Coût (x1000 F. CFA) | 5 000 | 8 500 | 10 000 | 30 000 | 32 500 | | 10 000 | 10 000 | 10 000 | | | 5 000 |
| EKOUMEDOUM | Appui matériel et financier à la pharmacopée | Construction d'un foyer culturel | Construction d'un forage équipé de PMH à Etom | Aménagement d'un stade football réglementaire à Ekoumedoum | Construction d'un forage équipé de PMH à Plateau | 42 000 | Création d'une pépinière de cacao de 30 000 plants | Ouverture d'une piste agricole sur 7Km | Construction d'un magasin de stockage de 400 m2 | 75 500 | 117 500 | Création d'une pépinière de cacao de 30 000 plants |
| Coût (x1000 F. CFA) | 5 000 | 10 000 | 8 500 | 10 000 | 8 500 | | 10 000 | 45 500 | 20 000 | | | 10 000 |
| EMINEMVOM | Étude en vue de l'électrification du village à partir du réseau triphasé | Construction d'un forage équipé de PMH au quartier Mvog Eto'o | Construction d'un forage équipé de PMH au quartier Mvog Zanga | Construction d'un foyer culturel à EMINEVOM centre | Construction d'un forage équipé de PMH à la sortie du village | 40 500 | Création d'une pépinière de cacaoyère de 35 000 plants | Création d'une pépinière de palmerais de 2 000 plants | Mise en place d'une porcherie communautaire avec 02 loges de 15 têtes chacune | 25 000 | 65 500 | Création d'une pépinière de cacaoyère de 35 000 plants |
| Coût (x1000 F. CFA) | 5 000 | 8 500 | 8 500 | 10 000 | 8 500 | | 10 000 | 10 000 | 5 000 | | | 10 000 |
| ESSAM ESSE | Construction d'un forage équipé de PMH à Ebomkot | Construction d'un forage équipé de PMH à Essamebos | Construction d'un forage équipé de PMH à Essamchefferie | Construction foyer communautaire à la chefferie | Construction d'un complexe sportif | 45 500 | Construction d'une porcherie avec une loge de 20 têtes | Construction d'un poulailler avec 02 loges de 100 têtes chacune | Création d'un champs communautaire de bananier 5ha | 16 000 | 61 500 | Construction d'un forage équipé de PMH à Ebomkot |
| Coût (x1000 F. CFA) | 8 500 | 8 500 | 8 500 | 10 000 | 10 000 | | 5 000 | 1 000 | 10 000 | | | 8 500 |

| Village | Projets sociaux | | | | | | Projets économiques | | | | Coût total des projets (x1000 F. CFA) | Priorité des priorités |
|----------------------------|---|--|---|--|---|---------------------------|--|--|---|---------------------------|---------------------------------------|---|
| | Projet 1 | Projet 2 | Projet 3 | Projet 4 | Projet 5 | Coût total (x1000 F. CFA) | Projet 1 | Projet 2 | Projet 3 | Coût total (x1000 F. CFA) | | |
| EVELESSI I | Équipement du centre de santé intégré d'EVELESSI I | Installation des panneaux solaire pour le village (50 cases) | Construction d'une adduction d'eau pour alimenter tout le village a partir de la chute de BILON 1 | Fourniture de 120 tables bancs à l'école publique d'EVELESSI I | Construction des fosses septiques pour l'école d'EVELESSI I | 66 000 | Création d'une pépinière de cacao de 15 000 plants | Création d'un champ communautaire de manioc de 5ha | Fourniture de 10 000 plans d'HEVEA | 30 000 | 96 000 | Équipement du centre de santé intégré |
| Coût (x1000 F. CFA) | 30 000 | 2 500 | 25 000 | 3 600 | 4 900 | | 10 000 | 10 000 | 10 000 | | | 30 000 |
| EVELESSI II | Aménagement de la source de BILIK | Équipement de la case de santé en matériel biomédical | Etude en vue du reprofilage de la route Evelessi II-Sangmélima sur 40 Km | Réhabilitation du puits équipé de PMH d'Oveng | Réhabilitation du réseau électrique monophasé sur 02 Km | 27 950 | Création d'une pépinière de cacao de 15 000 plants | Aménagement d'une piste agricole à Bilik sur 04 Km | Mise sur pieds d'une bananeraie de 5 ha à bilik | 46 000 | 73 950 | Création d'une pépinière de cacao de 15 000 plants |
| Coût (x1000 F. CFA) | 5 000 | 8 000 | 10 000 | 950 | 4 000 | | 10 000 | 26 000 | 10 000 | | | 10 000 |
| EVELESSI III | Étude de faisabilité en vue de l'installation d'un dispositif solaire pour l'électrification du village par panneaux solaires | Construction d'un forage équipé de PMH à l'entrée du village | Construction des logements d'astreinte pour enseignants | Construction d'un forage équipé de PMH à la sortie du village | Construction d'un centre multimédia à l'école | 53 000 | Mise sur pieds d'un poulailler communautaire avec 03 loges de 50 têtes chacune | Mise sur pieds d'une porcherie communautaire avec une loge de 15 têtes | Création d'une pépinière de palmier à huile de 5 000 plants | 16 000 | 69 000 | Étude de faisabilité en vue de l'installation d'un dispositif solaire pour l'électrification du village par panneaux solaires |
| Coût (x1000 F. CFA) | 2 000 | 8 500 | 19 000 | 8 500 | 15 000 | | 1 000 | 5 000 | 10 000 | | | 2 000 |

| Village | Projets sociaux | | | | | | Projets économiques | | | | Coût total des projets (x1000 F. CFA) | Priorité des priorités |
|----------------------------|--|---|--|---|--|---------------------------|---|---|---|---------------------------|---------------------------------------|---|
| | Projet 1 | Projet 2 | Projet 3 | Projet 4 | Projet 5 | Coût total (x1000 F. CFA) | Projet 1 | Projet 2 | Projet 3 | Coût total (x1000 F. CFA) | | |
| EVINDISI I | Construction des logements d'astreinte pour enseignants de l'EP | Construction d'un forage équipé de PMH à L'EP | Construction d'un forage à la Chefferie | Construction d'un forage équipé de PMH à OFFA | Réhabilitation du puits équipé de PMH à l'entrée de l'École Publique | 45 450 | Mise sur pied d'une pépinière de 50.000 plants de cacao | Aménagement de la piste agricole et carrière de sable de 5 KM | Mise sur pieds d'une porcherie avec une loge de 10 sujets de reproduction | 47 500 | 92 950 | Mise sur pied d'une pépinière de 50.000 plants de cacao |
| Coût (x1000 F. CFA) | 19 000 | 8 500 | 8 500 | 8 500 | 950 | | 10 000 | 32 500 | 5 000 | | | 10 000 |
| EVINDISI II YEMVAK | Réhabilitation de l'adduction d'eau d'Evindissi 2 Nord | Construction d'un forage équipé de PMH à EVINDISI 2 Sud (Abemobame) | Construction d'un forage équipé de PMH à EVINDISI 2 Nord | Construction d'un forage équipé de PMH à EVINDISI 2 Sud (Afouba Emma) | Construction d'un foyer culturel | 36 450 | Mise sur pieds d'une pépinière de 50.000 plants de cacao amélioré | Mise sur pieds d'une pépinière de 100.000 plants de palmier à huile | Mise sur pieds d'un poulailler avec 06 loges de 500 sujets chacune | 21 000 | 57 450 | Réhabilitation de l'adduction d'eau d'Evindissi 2 Nord |
| Coût (x1000 F. CFA) | 950 | 8 500 | 8 500 | 8 500 | 10 000 | | 10 000 | 10 000 | 1 000 | | | 950 |
| EYE'E | Équipement en matériels didactiques de l'école publique d'Alouma situé à Eye'e | Réhabilitation du stade de football | Construction d'un forage équipé de PMH à la chefferie | Étude en vue de l'électrification du village | Construction d'un foyer culturel | 25 750 | Construction d'une pépinière de cacao amélioré de 15 000 plants | Construction d'une pépinière de palmerais de 15 000 plants | Aménagement d'une piste d'accès à la carrière de sable sur 04 Km | 46 000 | 71 750 | Construction d'une pépinière de cacao amélioré de 15 000 plants |
| Coût (x1000 F. CFA) | 250 | 2 000 | 8 500 | 5 000 | 10 000 | | 10 000 | 10 000 | 26 000 | | | 10 000 |
| KAMELON | Fourniture de 150 table-bancs à l'école publique de Kamelon | Construction d'un forage équipé de PMH à la chefferie | Construction d'un bloc de 02 salles de classe à l'école maternelle | Construction d'un tribunal coutumier | Construction des logements d'astreinte pour enseignants | 58 000 | Construction d'une ferme avec 04 loges de 500 poussins chacune | Création d'une exploitation de 05 ha de palmeraie | Ouverture de la piste agricole sur 04 Km | 37 000 | 95 000 | Fourniture de 150 table-bancs à l'école publique de Kamelon |
| Coût (x1000 F. CFA) | 4 500 | 8 500 | 16 000 | 10 000 | 19 000 | | 1 000 | 10 000 | 26 000 | | | 4 500 |

| Village | Projets sociaux | | | | | | Projets économiques | | | | Coût total des projets (x1000 F. CFA) | Priorité des priorités |
|----------------------------|--|--|--|---|--|---------------------------|---|--|---|---------------------------|---------------------------------------|--|
| | Projet 1 | Projet 2 | Projet 3 | Projet 4 | Projet 5 | Coût total (x1000 F. CFA) | Projet 1 | Projet 2 | Projet 3 | Coût total (x1000 F. CFA) | | |
| KEKA ESSE | Construction d'un forage équipé de PMH à Djom Esse | Construction d'un forage équipé de PMH à la Chefferie | Construction d'un forage équipé de PMH à Keka Esse Centre | Dotation en matériels agricoles (pous-pous,houe etc..) | Dotation de 5000 plants cacao | 37 500 | Construction d'un poulailler avec 03 loges de 300 têtes | Mise sur pieds d'une porcherie avec une loge de 20 têtes | Création d'un champs communautaire de manioc de 5ha | 16 000 | 53 500 | Construction d'un forage équipé de PMH à Ndjom Esse |
| Coût (x1000 F. CFA) | 8 500 | 8 500 | 8 500 | 2 000 | 10 000 | | 1 000 | 5 000 | 10 000 | | | 8 500 |
| KOMBE | Construction d'un forage équipé de PMH à NNEMEYO NG NORD | Construction d'un bloc de 02 salles de classe à l'école primaire | Construction d'un forage équipé de PMH à NNEMEYO NG CENTRE | Construction d'un forage équipé de PMH à l'entrée école | Construction d'un forage équipé de PMH à l'entrée école | 50 000 | Aménagement de la piste de la carrière de sable de 7 Km | Mise sur pied d'une pépinière de 30.000 plants de cacao | Construction d'une porcherie avec 02 loges de 15 sujets chacune | 60 500 | 110 500 | Construction d'un forage équipé de PMH à NNEMEYO NG NORD |
| Coût (x1000 F. CFA) | 8 500 | 16 000 | 8 500 | 8 500 | 8 500 | | 45 500 | 10 000 | 5 000 | | | 8 500 |
| KONDE YEBAE | Construction d'un forage équipé de PMH à la chefferie | Construction d'un centre multifonctionnel à l'école | Construction d'un foyer culturel | Réaménagement du stade de football | Aménagement de la route secondaire desservant le village sur 05 Km | 71 000 | Dotation d'un moulin à écraser le manioc | Création d'une porcherie communautaire avec une loge de 20 têtes | Mise en place d'un poulailler communautaire avec 04 loges de 50 têtes chacune | 9 500 | 80 500 | Construction d'un forage équipé de PMH à la chefferie |
| Coût (x1000 F. CFA) | 8 500 | 15 000 | 10 000 | 5 000 | 32 500 | | 3 500 | 5 000 | 1 000 | | | 8 500 |
| KONDEMEYOS | Etude en vue de la construction d'une passerelle sur la Lobo | Construction d'un forage équipé de PMH à la chefferie | Construction d'un foyer culturel | Aménagement du stade de football | Construction d'un bloc de 03 latrines écologiques | 33 500 | Mise sur pieds d'une pépinière de cacao amélioré de 10 000 plants | Dotation d'un moulin à écraser le manioc | Ouverture d'une piste agricole sur 05 Km | 46 000 | 79 500 | Étude en vue de la construction d'une passerelle sur la Lobo |
| Coût (x1000 F. CFA) | 5 000 | 8 500 | 10 000 | 5 000 | 5 000 | | 10 000 | 3 500 | 32 500 | | | 5 000 |

| Village | Projets sociaux | | | | | | Projets économiques | | | | Coût total des projets (x1000 F. CFA) | Priorité des priorités |
|----------------------------|--|--|--|---|---|---------------------------|--|--|--|---------------------------|---------------------------------------|--|
| | Projet 1 | Projet 2 | Projet 3 | Projet 4 | Projet 5 | Coût total (x1000 F. CFA) | Projet 1 | Projet 2 | Projet 3 | Coût total (x1000 F. CFA) | | |
| KOUM ESSE | Étude en vue du raccordement à Ntyeng et Mfobossi au réseau électrique | Construction des logements d'astreintes pour enseignants | Construction d'un bloc de 02 salles de classe à l'EP | Construction forage équipé de PMH au centre de Mfobossi | Construction d'un forage équipé de PMH à la chefferie de Koum | 57 000 | Mise sur pieds d'une pépinière de cacao de 2 0000 plants | Mise sur pieds d'une pépinière de palmier à huile de 2 0000 plants | Création d'un champ communautaire de cacao de 7 ha | 30 000 | 87 000 | Étude en vue du raccordement à Ntyeng et Mfobossi au réseau électrique |
| Coût (x1000 F. CFA) | 5 000 | 19 000 | 16 000 | 8 500 | 8 500 | | 10 000 | 10 000 | 10 000 | | | 5 000 |
| MA'ANEMENYIN | Construction d'une école maternelle | Construction d'un foyer culturel communautaire | Construction d'un forage équipé de PMH à la sortie du village | Construction d'un forage équipé de PMH à l'école | Construction d'un forage équipé de PMH à Ma'anemeny n-Centre | 51 500 | Dotation d'un pressoir à huile | Dotation d'un moulin à écraser le manioc | Dotation d'une tronçonneuse | 8 500 | 60 000 | Acquisition d'un pressoir à huile de palm à Ma'anemeny in |
| Coût (x1000 F. CFA) | 16 000 | 10 000 | 8 500 | 8 500 | 8 500 | | 3 500 | 3 500 | 1 500 | | | 3 500 |
| MANG | Construction d'un foyer culturel | Construction d'un forage équipé de PMH à MANG II | Construction d'un centre de promotion de la femme | Aménagement de 02 sources | Construction des logements d'astreintes pour enseignants | 47 400 | Construction d'une ferme avec 04 loges de 500 poussins chacune | Dotation du village de 01 presse à briques | Création d'une plantation de manioc de 05 hectares | 14 500 | 61 900 | Construction d'une ferme avec 04 loges de 500 poussins chacune |
| Coût (x1000 F. CFA) | 10 000 | 8 500 | 8 000 | 1 900 | 19 000 | | 1 000 | 3 500 | 10 000 | | | 1 000 |
| MBOM | Construction d'une adduction d'eau potable | Réhabilitation du foyer culturel | Construction d'un bloc de 02 salles de classe à l'école primaire | Construction d'un forage équipé de PMH à la chefferie | Aménagement d'un stade football réglementaire | 57 000 | Dotation du village Mbom de 01 presse à briques | Création d'une pépinière de cacao de 5 000 plants | Aménagement d'une piste d'accès aux carrières de sable sur 01 Km | 20 000 | 77 000 | Construction d'une adduction d'eau potable |
| Coût (x1000 F. CFA) | 25 000 | 2 500 | 16 000 | 8 500 | 5 000 | | 3 500 | 10 000 | 6 500 | | | 25 000 |

| Village | Projets sociaux | | | | | | Projets économiques | | | | Coût total des projets (x1000 F. CFA) | Priorité des priorités |
|----------------------------|---|---|---|--|---|---------------------------|---|--|---|---------------------------|---------------------------------------|---|
| | Projet 1 | Projet 2 | Projet 3 | Projet 4 | Projet 5 | Coût total (x1000 F. CFA) | Projet 1 | Projet 2 | Projet 3 | Coût total (x1000 F. CFA) | | |
| MEBEM | Construction d'un forage équipé de PMH à Mebem | Construction d'un bloc de 02 salles de classes à l'EP | Construction et équipement d'un foyer communautaire à Mebem | Construction d'un complexe sportif à Mebem | Construction de deux logements d'astreintes à l'école publique de MEBEM | 58 500 | Construction d'une pépinière de cacao de 30 000 plants | Création d'une ferme avicole avec 04 loges de 250 têtes chacune | Création d'une palmeraie de 20 hectares | 25 000 | 83 500 | Construction d'un forage équipé de PMH à Mebem |
| Coût (x1000 F. CFA) | 8 500 | 16 000 | 10 000 | 5 000 | 19 000 | | 10 000 | 5 000 | 10 000 | | | 8 500 |
| MEBEMENKO | Étude en vue de l'extension du réseau électrique dans tout le village | Construction d'un forage équipé de PMH à MBOUN | Réhabilitation du foyer culturel existant | Construction d'un forage équipé de PMH à MEBEMENKO CENTRE | Étude en vue de l'éclairage public du village à partir des plaques solaires | 27 000 | Mise sur pieds d'une porcherie en races améliorées avec une loge de 10 sujets | Mise sur pieds d'un poulailler avec 06 loges de 500 sujets chacune | Création d'un complexe piscicole avec 04 étangs piscicoles communautaires de 400M ² chacun | 16 000 | 43 000 | Mise sur pieds d'une porcherie en races améliorées avec une loge de 10 sujets |
| Coût (x1000 F. CFA) | 5 000 | 8 500 | 2 500 | 8 500 | 2 500 | | 5 000 | 1 000 | 10 000 | | | 5 000 |
| MEKA'A | Étude en vue de l'électrification du village | Bitumage du tronçon Meyomadjom-Menkang | Aménagement de deux sources naturelles (étude) | Dotation d'un moule à briques de terre | Construction d'une case à palabre à la chefferie | 218 800 | Construction d'un hangar pour marché | Construction d'une pépinière de cacao 10 000 plants | Construction d'une pépinière de palmerais de 5 000 plants | 40 000 | 258 800 | Étude en vue de l'électrification du village |
| Coût (x1000 F. CFA) | 5 000 | 200 000 | 300 | 3 500 | 10 000 | | 20 000 | 10 000 | 10 000 | | | 5 000 |
| MEKAM | Construction d'un forage équipé de PMH à NNEMEYONG | Construction d'un forage équipé de PMH à NDJENMVOE | Construction d'un forage équipé de PMH à MEKAMYOP | Etude en vue bitumage de la route sur 15 Km (Axe Sangmélime-Mengong) | Construction d'une maison d'astreinte pour enseignants | 59 500 | Mise sur pied d'une pépinière de 50.000 plants de cacao | Création d'un complexe piscicole de 04 étangs communautaires de 400M ² chacun | Mise sur pied d'une pépinière de 100.000 plants de palmier à huile | 30 000 | 89 500 | Construction d'un forage équipé de PMH à NNEMEYONG |
| Coût (x1000 F. CFA) | 8 500 | 8 500 | 8 500 | 15 000 | 19 000 | | 10 000 | 10 000 | 10 000 | | | 8 500 |

| Village | Projets sociaux | | | | | | Projets économiques | | | | Coût total des projets (x1000 F. CFA) | Priorité des priorités |
|----------------------------|--|--|--|--|--|---------------------------|--|--|--|---------------------------|---------------------------------------|---|
| | Projet 1 | Projet 2 | Projet 3 | Projet 4 | Projet 5 | Coût total (x1000 F. CFA) | Projet 1 | Projet 2 | Projet 3 | Coût total (x1000 F. CFA) | | |
| MEKOM 1 | Réhabilitation du centre de santé | Construction d'une adduction d'eau potable | Construction d'un bloc de 02 salles de classe à L'EP MEKOM 1 | Construction d'un foyer communautaire | Construction d'un forage équipé de PMH à l'École Publique | 74 500 | Mise sur pied d'une pépinière de 50.000 plants de cacao | Mise sur pied d'une pépinière de 100.000 plants de palmier à huile | Mise sur pied d'une pépinière de 100.000 plants de d'hévéa | 30 000 | 104 500 | Réhabilitation du centre de santé |
| Coût (x1000 F. CFA) | 15 000 | 25 000 | 16 000 | 10 000 | 8 500 | | 10 000 | 10 000 | 10 000 | | | 15 000 |
| MEKOM 2 | Construction d'un forage équipé de PMH à MEKOM 2 | Etude en vue bitumage de la route sur 20 Km (Axe Sangmélima-Mengong) | Construction d'un forage équipé de PMH à MEKOM 2 YOP | Construction d'un bloc de 02 salles de classe à L'EP MEKOM 2 | Construction d'un bloc administratif à l'EP | 73 000 | Mise sur pied d'une pépinière de 50.000 plants de cacao | Construction d'un marché périodique | Construction d'un poulailler avec 06 loges de 500 sujets chacune | 31 000 | 104 000 | Construction d'un forage équipé de PMH à MEKOM 2 |
| Coût (x1000 F. CFA) | 8 500 | 15 000 | 8 500 | 16 000 | 25 000 | | 10 000 | 20 000 | 1 000 | | | 8 500 |
| MEKOMO ESSE | Aménagement d'une piste au centre (Ebolo-Ella) sur 03 Km | Aménagement d'une piste à la sortie du village sur 04 Km | Construction d'un foyer culturel au centre du village | Construction d'un stade de football | Construction d'un étang piscicole communautaire de 400 m2 | 61 500 | Mise sur pied d'une pépinière de cacao de 12 000 plants | Dotation en matériels agricoles et produits phytosanitaires | Création d'un champs communautaire de manioc 5ha | 21 000 | 82 500 | Aménagement d'une piste agricole au centre (Ebolo-Ella) sur 03 Km |
| Coût (x1000 F. CFA) | 19 500 | 26 000 | 10 000 | 5 000 | 1 000 | | 10 000 | 1 000 | 10 000 | | | 19 500 |
| MEKOMO YENDAM | Construction d'une case à palabre | Réaménagement de la source aménagée du quartier Mekomo3 | Réaménagement du stade de football | Réhabilitation du puits de l'école primaire | Construction d'un (01) bloc de deux (02) salles de classe à l'école primaire | 32 900 | Construction d'une ferme avec 04 loges de 250 sujets chacune | Construction d'un marché périodique | Mise sur pied d'un champ semencier de manioc de 02 ha | 31 000 | 63 900 | Construction d'une case à palabre |
| Coût (x1000 F. CFA) | 10 000 | 950 | 5 000 | 950 | 16 000 | | 1 000 | 20 000 | 10 000 | | | 10 000 |

| Village | Projets sociaux | | | | | | Projets économiques | | | | Coût total des projets (x1000 F. CFA) | Priorité des priorités |
|----------------------------|--|---|--|---|--|---------------------------|--|---|---|---------------------------|---------------------------------------|--|
| | Projet 1 | Projet 2 | Projet 3 | Projet 4 | Projet 5 | Coût total (x1000 F. CFA) | Projet 1 | Projet 2 | Projet 3 | Coût total (x1000 F. CFA) | | |
| MELEN | Construction d'un forage équipé de PMH à MELEN NORD | Construction d'un forage équipé de PMH à MELEN SUD | Construction d'une tribune au stade de football | Construction d'un foyer culturel | Dotation du matériel de cantonnement de la route | 34 000 | Aménagement de la piste agricole allant de Melen à Lobo sur 5 Km | Mise sur pied d'une pépinière de 50.000 plants de cacao | Création d'un complexe piscicole de 04 étangs piscicoles communautaires de 400M ² chacun | 52 500 | 86 500 | Aménagement de la piste agricole allant de Melen à Lobo sur 5 KM |
| Coût (x1000 F. CFA) | 8 500 | 8 500 | 5 000 | 10 000 | 2 000 | | 32 500 | 10 000 | 10 000 | | | 32 500 |
| MENDONG | Construction d'un forage équipé de PMH à Mendong | Réhabilitation du réseau basse tension du quartier Nkolsi | Construction d'un hangar pour le marché au carrefour | Construction d'un forage équipé de PMH à Nkolsi | Formation des jeunes en secourisme | 39 400 | Création d'une pépinière de cacao de 15 000 plants | Aménagement de la piste agricole sur 05 Km | Mise sur pieds d'une porcherie avec une loge de 12 têtes | 47 500 | 86 900 | Construction d'un forage équipé de PMH à Mendong |
| Coût (x1000 F. CFA) | 8 500 | 2 000 | 20 000 | 8 500 | 400 | | 10 000 | 32 500 | 5 000 | | | 8 500 |
| MENGUE | Construction d'un forage équipé de PMH à Mengue | Construction d'une passerelle sur la piste Mengue-Djom | Construction d'une case à palabre | Dotation d'une tronçonneuse communautaire | Aménagement d'un stade de football | 35 000 | Fouriture de 10 000 plants de cacao améliorés | Formation sur les techniques d'élevage et d'agriculture avec appui financier aux coopératives | Mise sur pieds d'un champ semencier de manioc de 05 hectares | 22 000 | 57 000 | Fouriture de 10 000 plants de cacao améliorés |
| Coût (x1000 F. CFA) | 8 500 | 10 000 | 10 000 | 1 500 | 5 000 | | 10 000 | 2 000 | 10 000 | | | 10 000 |
| MEPHO | Construction d'un forage équipé de PMH à Mepho chefferie | Construction d'un centre de promotion de la femme | Organisation des séminaires sur l'agriculture | Maintenance du réseau électrique | Construction d'un foyer culturel | 30 500 | Création d'une pépinière de cacao de 10 000 plants | Appui matériel et financier aux jeunes formés en agriculture | Construction d'un hangar pour marché | 40 000 | 70 500 | Construction d'un forage équipé de PMH à Mepho chefferie |
| Coût (x1000 F. CFA) | 8 500 | 8 000 | 2 000 | 2 000 | 10 000 | | 10 000 | 10 000 | 20 000 | | | 8 500 |

| Village | Projets sociaux | | | | | | Projets économiques | | | | Coût total des projets (x1000 F. CFA) | Priorité des priorités |
|----------------------------|---|---|---|--|---|---------------------------|---|---|--|---------------------------|---------------------------------------|---|
| | Projet 1 | Projet 2 | Projet 3 | Projet 4 | Projet 5 | Coût total (x1000 F. CFA) | Projet 1 | Projet 2 | Projet 3 | Coût total (x1000 F. CFA) | | |
| MESSAK | Etude en vue du bitumage de la route sur 5km | Étude en vue de l'électrification du village | Construction d'une case à palabre | Construction d'un forage équipé de PMH à la chefferie | Construction d'un stade de football | 36 500 | Aménagement des pistes de carrières de sable sur 04 Km | Mise sur pieds d'un poulailler avec 02 loges de 150 têtes chacune | Construction d'une pépinière de cacao de 10 000 plants | 37 000 | 73 500 | Étude en vue du bitumage de la route sur 5km |
| Coût (x1000 F. CFA) | 5 000 | 5 000 | 10 000 | 8 500 | 8 000 | | 26 000 | 1 000 | 10 000 | | | 5 000 |
| METET | Étude en vue de l'éclairage public à base de l'énergie solaire | Construction d'un bloc de (02) salles de classes pour l'école maternelle | Construction d'un forage équipé de PMH à Mvog Evendibi | Etude en vue de l'aménagement de la piste de Metet-Bilik sur 05 Km | Construction d'un complexe sportif | 36 500 | Construction d'une porcherie avec une loge de 25 têtes | Dotation d'un concasseur moyen de gravier | Création d'un étang piscicole communautaire de 500 m2 | 9 500 | 46 000 | Étude en vue de l'éclairage public à base de l'énergie solaire |
| Coût (x1000 F. CFA) | 2 000 | 16 000 | 8 500 | 5 000 | 5 000 | | 5 000 | 3 500 | 1 000 | | | 2 000 |
| MEYO-ESSE | Construction d'un forage équipé de PMH à la chefferie | Etude en vue du reprofilage de la route avec couche latéritique sur 05 Km | Aménagement de la source Ando'o | Étude en vue de l'électrification du village | Équipement du centre de santé en médicaments et matériels | 26 800 | Dotation du village Meyo-esse d'un moulin à écraser | Construction d'une poulailler avec 06 loges de 500 poussins chacune | Création d'une pépinière de manguiers sauvages de 5 000 plants | 14 500 | 41 300 | Construction d'un forage équipé de PMH à la chefferie |
| Coût (x1000 F. CFA) | 8 500 | 5 000 | 300 | 5 000 | 8 000 | | 3 500 | 1 000 | 10 000 | | | 8 500 |
| MEYOMADJOM | Étude en vue de l'installation de panneaux solaires pour éclairage public | Construction d'un (01) centre d'État-civil | Construction d'un (01) complexe sportif au quartier Lobo Yat2 | Construction d'une case à palabre | Réhabilitation du puits de l'école primaire | 32 950 | Mise sur pied d'une pépinière de 30 000 plants de semence de cacao amélioré | Mise sur pieds d'un poulailler avec 06 loges de 500 sujets chacune | Construction d'un (01) marché périodique | 31 000 | 63 950 | Étude en vue de l'installation de panneaux solaires pour éclairage public |
| Coût (x1000 F. CFA) | 2 000 | 15 000 | 5 000 | 10 000 | 950 | | 10 000 | 1 000 | 20 000 | | | 2 000 |

| Village | Projets sociaux | | | | | | Projets économiques | | | | Coût total des projets (x1000 F. CFA) | Priorité des priorités |
|----------------------------|---|--|---|---|---|---------------------------|--|---|--|---------------------------|---------------------------------------|---|
| | Projet 1 | Projet 2 | Projet 3 | Projet 4 | Projet 5 | Coût total (x1000 F. CFA) | Projet 1 | Projet 2 | Projet 3 | Coût total (x1000 F. CFA) | | |
| MEYOS | Construction d'un forage équipé de PMH à la chefferie | Construction d'un Centre d'État-Civil | Construction d'un forage équipé de PMH au quartier YEMFEK | Construction d'un foyer culturel | Etude en vue de la réhabilitation éhabilitation des bâtiments de l'UNESCO | 43 500 | Mise sur pied d'une pépinière de 50.000 plants de cacao | Aménagement de la piste agricole de 5 KM | Construction d'un marché périodique | 62 500 | 106 000 | Construction d'un forage équipé de PMH à la chefferie |
| Coût (x1000 F. CFA) | 8 500 | 15 000 | 8 500 | 10 000 | 1 500 | | 10 000 | 32 500 | 20 000 | | | 8 500 |
| MEYOS ESSABIKOULA | Construction d'un forage équipé de PMH à l'école maternelle | Réhabilitation de la piste cacaoyer Village-Akpwaé sur 05 Km | Construction d'une clôture à l'école maternelle | Fourniture de 150 tables bancs à l'école publique | Etude en vue de la réhabilitation de route principale | 75 500 | Construction d'un magasin de stockage | Création d'une ferme d'élevage de volaille avec 06 loges de 500 têtes chacune | Mise sur pieds d'une ferme d'élevage des porcs avec 05 loges de 25 têtes chacune | 26 000 | 101 500 | Construction d'un magasin de stockage |
| Coût (x1000 F. CFA) | 8 500 | 32 500 | 25 000 | 4 500 | 5 000 | | 20 000 | 1 000 | 5 000 | | | 20 000 |
| MEZESSE | Construction d'un forage équipé d'une PMH à l'école publique de Mezesse | Construction d'un forage équipé de PMH à la chefferie | Construction d'un forage équipé de PMH à Mekomo si | Construction d'un bloc de 02 salles pour le CSI | Construction d'un bloc de 02 salles à l'école maternelle | 66 500 | Construction d'un marché périodique | Création d'une pépinière de cacao de 25 000 plants | Création d'un champ communautaire de manioc de 5ha | 40 000 | 106 500 | Construction d'un forage équipé d'une PMH à l'école publique de Mezesse |
| Coût (x1000 F. CFA) | 8 500 | 8 500 | 8 500 | 25 000 | 16 000 | | 20 000 | 10 000 | 10 000 | | | 8 500 |
| MFOULADJA | Construction d'un forage équipé de PMH à la CHEFFERIE | Construction d'un forage équipé de PMH à l'hameau 2 | Construction d'un complexe sportif | Construction d'un foyer culturel | Équipement du foyer culturel | 37 000 | Mise sur pieds d'une pépinière de cacao de 60 000 plants | Création d'une ferme avicole avec 05 loges de 200 têtes chacune | Construction d'un hangar pour marché | 31 000 | 68 000 | Mise sur pieds d'une pépinière de cacao de 60 000 plants |
| Coût (x1000 F. CFA) | 8 500 | 8 500 | 5 000 | 10 000 | 5 000 | | 10 000 | 1 000 | 20 000 | | | 10 000 |

| Village | Projets sociaux | | | | | | Projets économiques | | | | Coût total des projets (x1000 F. CFA) | Priorité des priorités |
|----------------------------|---|---|--|--|--|---------------------------|--|--|---|---------------------------|---------------------------------------|--|
| | Projet 1 | Projet 2 | Projet 3 | Projet 4 | Projet 5 | Coût total (x1000 F. CFA) | Projet 1 | Projet 2 | Projet 3 | Coût total (x1000 F. CFA) | | |
| MFOULOVENG | Réhabilitation de l'AEP Scan water | Maintenance du réseau électrique au quartier Mvog Obam | Construction d'un forage équipé de PMH à Mvog Obam | Construction d'un foyer culturel | Construction de la maison de la femme | 29 450 | Création d'une pépinière de cacao de 15 000 plants | Dotation du village en produits phytosanitaires | Mise sur pieds d'un poulailler avec 05 loges de 200 poussins chacune | 12 000 | 41 450 | Création d'une pépinière de 15 000 plants de cacao |
| Coût (x1000 F. CFA) | 950 | 2 000 | 8 500 | 10 000 | 8 000 | | 10 000 | 1 000 | 1 000 | | | 10 000 |
| MIMBO | Réhabilitation du réseau électrique | Construction d'un forage équipé de PMH à Eboman | Construction d'un foyer culturel | Étude en vue de l'installation d'un transformateur électrique triphasé | Construction d'un stade de football | 27 500 | Construction d'une écloserie moderne | Aménagement de la piste agricole de 5 KM | Construction d'une ferme avec 03 loges pour 1 000 poulets de chairs, 500 pondeuses et 500 Canards | 34 500 | 62 000 | Réhabilitation du réseau électrique |
| Coût (x1000 F. CFA) | 2 000 | 8 500 | 10 000 | 2 000 | 5 000 | | 1 000 | 32 500 | 1 000 | | | 2 000 |
| MINPKWAMIO VENG | Étude en vue de l'électrification du village | Construction des logements d'astreintes pour enseignants | Construction d'un forage équipé de PMH à Nkoutta | Construction d'un forage équipé de PMH à Messa benito | Organisation de séminaires sur l'acquisition des titres fonciers | 46 000 | Appui en matériel et intrants agricoles | Ouverture d'une piste agricole menant à Bilik sur 05 Km | Création d'un étang piscicole de 500 m2 | 44 500 | 90 500 0 | Étude en vue de l'électrification du village |
| Coût (x1000 F. CFA) | 5 000 | 19 000 | 8 500 | 8 500 | 5 000 | | 2 000 | 32 500 | 10 000 | | | 5 000 |
| MINTYAMINYU MIN | Construction d'un(01) bloc de deux (02) salles à l'école publique | Construction d'un (01) forage équipé de PMH au quartier Ebomane | Construction d'un (01) forage équipé de PMH à Biba | Aménagement d'un (01) stade de football au quartier Biba | Construction d'un (01) foyer culturel | 48 000 | Mise sur pied d'une pépinière de 30 000 plants de semence de cacao améliorée | Aménagement de la piste agricole Mintyaminyumin-Azem de 06Km | Construction d'un (01) marché périodique | 69 000 | 117 000 | Mise sur pied d'une pépinière de 30 000 plants de semence de cacao améliorée |
| Coût (x1000 F. CFA) | 16 000 | 8 500 | 8 500 | 5 000 | 10 000 | | 10 000 | 39 000 | 20 000 | | | 10 000 |

| Village | Projets sociaux | | | | | | Projets économiques | | | | Coût total des projets (x1000 F. CFA) | Priorité des priorités |
|----------------------------|---|--|---|--|--|---------------------------|--|---|--|---------------------------|---------------------------------------|---|
| | Projet 1 | Projet 2 | Projet 3 | Projet 4 | Projet 5 | Coût total (x1000 F. CFA) | Projet 1 | Projet 2 | Projet 3 | Coût total (x1000 F. CFA) | | |
| MOMEBILI | Etude en vue du bitumage de la route sur 5km | Étude en vue de l'installation des panneaux solaires pour l'éclairage publique | Construction d'un stade de football | Construction d'un foyer culturel | Construction d'un bloc de 03 latrines écologiques | 37 500 | Mise sur pied d'une pépinière de 50.000 plants de cacao | Création d'un complexe piscicole avec 04 étangs piscicoles communautaires de 400M ² chacun | Appui technique et matériel pour la prospection et l'exploitation de la mine d'or existantes | 20 000 | 57 500 | Mise sur pied d'une pépinière de 50.000 plants de cacao |
| Coût (x1000 F. CFA) | 15 000 | 2 500 | 5 000 | 10 000 | 5 000 | | 10 000 | 10 000 | 5 000 | | | 10 000 |
| MONEKO'O | Construction d'une mini adduction en eau potable à Moneko'o | Construction d'un centre culturel à Moneko'o III | Construction d'un bloc de deux salles de classe pour l'école maternelle | Construction d'un forage équipé de PMH à Moneko'o III | Étude en vue de l'installation d'un dispositif solaire pour l'électrification du village | 91 500 | Mise en place d'un complexe de 4 étangs piscicole communautaire de 400 m ² chacun | Mise en place d'une pépinière cacaoyère de 40 000 plants | Mise en place d'une pépinière de palmier à huile communautaire de 3 000 plants | 30 000 | 121 500 | Construction d'une mini adduction en eau potable à Moneko'o |
| Coût (x1000 F. CFA) | 25 000 | 10 000 | 16 000 | 8 500 | 32 000 | | 10 000 | 10 000 | 10 000 | | | 25 000 |
| NDJATOM | Construction d'un forage équipé de PMH à la chefferie | Étude en vue de l'électrification du village par énergie solaire | Construction d'un centre de promotion de la femme | Construction d'un bloc de 02 salles de classe à l'école maternelle | Construction d'un complexe sportif | 69 500 | Ouverture d'une piste agricole longue de 7 Km | Création d'un complexe piscicole de 4 étangs de 400 m ² chacun | Mise sur pied d'une porcherie avec une loge de 20 porcins de race améliorée | 60 500 | 130 000 | Construction d'un forage équipé de PMH à la chefferie |
| Coût (x1000 F. CFA) | 8 500 | 32 000 | 8 000 | 16 000 | 5 000 | | 45 500 | 10 000 | 5 000 | | | 8 500 |

| Village | Projets sociaux | | | | | | Projets économiques | | | | Coût total des projets (x1000 F. CFA) | Priorité des priorités |
|----------------------------|---|--|---|---|--|---------------------------|--|---|--|---------------------------|---------------------------------------|--|
| | Projet 1 | Projet 2 | Projet 3 | Projet 4 | Projet 5 | Coût total (x1000 F. CFA) | Projet 1 | Projet 2 | Projet 3 | Coût total (x1000 F. CFA) | | |
| NDJOM ESSAMAN | Construction d'un forage équipé de PMH à l'école primaire | Construction de logements d'astreinte pour enseignants | Réhabilitation du centre de santé intégré | Construction d'un forage équipé de PMH au quartier Bekaka | Construction d'un forage équipé de PMH au plateau | 59 500 | Mise en place d'une pépinière cacaoyère communautaire de 40 000 plants | Mise en place d'une pépinière de palmier à huile communautaire de 30 000 plants | Mise sur pieds d'un complexe piscicole avec 04 étangs piscicoles communautaires de 400 m2 chacun | 30 000 | 89 500 | Mise en place d'une pépinière cacaoyère communautaire de 40 000 plants |
| Coût (x1000 F. CFA) | 8 500 | 19 000 | 15 000 | 8 500 | 8 500 | | 10 000 | 10 000 | 10 000 | | | 10 000 |
| NDJOM YEMVAK | Construction d'un bloc de 02 salles de classes à l'EP | Réhabilitation du réseau électrique | Aménagement d'un terrain de football | Construction d'un forage équipé de PMH à la chefferie | Construction d'un foyer culturel | 41 500 | Ouverture d'une piste agricole sur 05 Km | Création d'une pépinière de cacao de 15 000 plants | Dotation d'un moulin à écraser le manioc | 46 000 | 87 500 | Ouverture d'une piste agricole sur 05 Km |
| Coût (x1000 F. CFA) | 16 000 | 2 000 | 5 000 | 8 500 | 10 000 | | 32 500 | 10 000 | 3 500 | | | 32 500 |
| NGAM YEMBONG | Construction d'un forage équipé de PMH à Ngam chefferie | Construction d'un stade de football | Construction d'un foyer culturel | Construction d'un forage équipé de PMH au quartier Foulassi | Construction de la maison de la femme | 40 000 | Construction d'un hangar pour marché | Mise sur pieds d'un poulailler avec 05 loges de 200 poussins chacun | Appui en matériels et intrants agricoles | 23 000 | 63 000 | Construction d'un forage équipé de PMH à Ngam chefferie |
| Coût (x1000 F. CFA) | 8 500 | 5 000 | 10 000 | 8 500 | 8 000 | | 20 000 | 1 000 | 2 000 | | | 8 500 |
| NGAM YEMVENG | Construction d'un forage équipé de PMH à la chefferie | Étude en vue de l'électrification du village | Construction d'un foyer culturel | Réalisation d'une adduction d'eau potable à Ngam yemveng | Construction d'un bloc de 03 toilettes écologiques | 53 500 | Création d'une pépinière de cacao de 20 000 plants | Dotation d'un moulin à écraser le manioc | Ouverture d'une piste pour la carrière de sable sur 03 Km | 33 000 | 86 500 | Création d'une pépinière cacaoyère de 20 000 plants |
| Coût (x1000 F. CFA) | 8 500 | 5 000 | 10 000 | 25 000 | 5 000 | | 10 000 | 3 500 | 19 500 | | | 10 000 |

| Village | Projets sociaux | | | | | | Projets économiques | | | | Coût total des projets (x1000 F. CFA) | Priorité des priorités |
|---------------------|---|--|---|--|--|---------------------------|--|--|---|---------------------------|---------------------------------------|---|
| | Projet 1 | Projet 2 | Projet 3 | Projet 4 | Projet 5 | Coût total (x1000 F. CFA) | Projet 1 | Projet 2 | Projet 3 | Coût total (x1000 F. CFA) | | |
| NGOM | Construction d'un télécentre équipé de 25 ordinateurs de bureau | Construction d'un forage équipé de PMH à la chefferie | Construction d'un forage équipé de PMH à la sortie du village | Réhabilitation du réseau électrique Ngom | Construction d'un foyer culturel | 44 000 | Création d'une pépinière de cacao de 20 000 plants | Mise sur pieds d'un poulailler avec 05 loges de 200 poussins chacune | Création d'une pépinière de palmier à huile de 20 000 plans | 21 000 | 65 000 | Construction d'un télécentre équipé de 25 ordinateurs de bureau |
| Coût (x1000 F. CFA) | 15 000 | 8 500 | 8 500 | 2 000 | 10 000 | | 10 000 | 1 000 | 10 000 | | | 15 000 |
| NGOMEYOP | Construction d'un forage équipé de PMH à la mission | Construction d'un forage équipé de PMH à Bigamba | Construction d'un stade de football | Construction d'un foyer culturel | Etude en vue du reprofilage de la route | 47 000 | Création d'un champ semencier de cacao de 7 ha | Dotation d'un moulin à écraser de manioc | Etude en vue de l'aménagement d'une piste agricole | 28 500 | 75 500 | Création d'un champ semencier de cacao de 7 ha |
| Coût (x1000 F. CFA) | 8 500 | 8 500 | 5 000 | 10 000 | 15 000 | | 10 000 | 3 500 | 15 000 | | | 10 000 |
| NGON | Construction d'un bloc de 02 salles de classe à L'EP NGON | Construction d'un forage équipé de PMH à L'EP de NGON | Construction d'un foyer communautaire | Construction d'un forage équipé de PMH au quartier Chantier Ngon | Construction d'un bloc administratif à l'EP Ngon | 68 000 | Aménagement de la piste carrière de sable de 5 Km | Mise sur pied d'une pépinière de 50.000 plants de cacao | Dotation d'un moulin à écraser le manioc | 46 000 | 114 000 | Construction d'un bloc de 02 salles de classe à L'EP NGON |
| Coût (x1000 F. CFA) | 16 000 | 8 500 | 10 000 | 8 500 | 25 000 | | 32 500 | 10 000 | 3 500 | | | 16 000 |
| NGOULEMEKONG | Construction des logements d'astreinte pour enseignants | Construction d'un bloc de (02) salles de classes pour l'école primaire | Organisation des campagnes de visite sanitaire | Dotation d'un lot de 30 ordinateurs pour le CETIC | Dotation en matériels d'entretien routier | 68 500 | Construction d'un hangar pour le marché | Création d'une pépinière de cacao de 72 000 plants | Dotation d'une tronçonneuse communautaire | 31 500 | 100 000 | Construction des logements d'astreinte pour enseignants |
| Coût (x1000 F. CFA) | 19 000 | 16 000 | 1 500 | 30 000 | 2 000 | | 20 000 | 10 000 | 1 500 | | | 19 000 |

| Village | Projets sociaux | | | | | | Projets économiques | | | | Coût total des projets (x1000 F. CFA) | Priorité des priorités |
|----------------------------|--|--|---|--|---|---------------------------|---|--|--|---------------------------|---------------------------------------|--|
| | Projet 1 | Projet 2 | Projet 3 | Projet 4 | Projet 5 | Coût total (x1000 F. CFA) | Projet 1 | Projet 2 | Projet 3 | Coût total (x1000 F. CFA) | | |
| NKOETYE | Etude en vue de l'électrification du village | Construction d'un forage équipé de PMH à Nkoetye1 | Construction d'un forage équipé de PMH à Nkoetye2 | Construction d'un stade de football | Construction d'un forage équipé de PMH à la Chefferie | 35 500 | Dotation d'un moulin à écraser le manioc à Nkoetye2 | Mise sur pieds d'une ferme porcine avec 04 loges de 25 têtes chacune | Création d'une pépinière de cacao de 25 000 plants | 18 500 | 54 000 | Étude en vue de l'électrification du village |
| Coût (x1000 F. CFA) | 5 000 | 8 500 | 8 500 | 5 000 | 8 500 | | 3 500 | 5 000 | 10 000 | | | 5 000 |
| NKOL NGBWA | Construction d'un bloc de 02 salles de classe à l'école primaire | Réhabilitation du forage équipé de PMH de Nkol-Ngbwa | Dotation de 125 tables bancs à l'école primaire Nkol-Ngbwa | Construction d'un foyer culturel | Construction d'un forage équipé de PMH à la chefferie de Nkol-Ngbwa | 39 200 | Création d'une pépinière de cacao de 25 000 plants | Doter le village Nkol-Ngbwa d'un moulin à écraser multifonctionnel | Appui en matériels et intrants agricoles | 15 500 | 54 700 | Construction d'un bloc de 02 salles de classe à l'école primaire |
| Coût (x1000 F. CFA) | 16 000 | 950 | 3 750 | 10 000 | 8 500 | | 10 000 | 3 500 | 2 000 | | | 16 000 |
| NKOLEBOM | Construction d'un forage équipé de PMH à Nkolébom | Construction et équipement d'une maison de la femme à Nkolébom | Réhabilitation du centre de santé intégré de Nkolotou'outou | Construction et équipement d'une maison de la culture à Nkolébom | Construction d'un complexe sportif à Nkolébom | 46 500 | Mise sur pieds d'une pépinière de cacao de 20 000 plants | Construction d'une ferme avicole avec 04 loges de 250 sujets chacune | Construction d'un hangar pour marché | 16 000 | 62 500 | Construction d'un forage équipé de PMH à Nkolébom |
| Coût (x1000 F. CFA) | 8 500 | 8 000 | 15 000 | 10 000 | 5 000 | | 10 000 | 1 000 | 5 000 | | | 8 500 |
| NKOLEWOT | Construction d'un forage équipé de PMH à Assasi 2 | Aménagement d'une piste sur 04 Km | Construction d'un forage équipé de PMH à Nsinke | Construction d'un centre de formation multi-sport | Aménagement d'un stade de football | 53 000 | Dotation de 1000 intrants agricoles au GIC Abeng Djam Ya bô | Création d'une pépinière de 10 000 plants de cacao | Mise sur pieds d'un poulailler avec 02 loges de 50 têtes de poulets de chair chacune | 13 000 | 66 000 | Construction d'un forage équipé de PMH à Assasi 2 |
| Coût (x1000 F. CFA) | 8 500 | 26 000 | 8 500 | 5 000 | 5 000 | | 2 000 | 10 000 | 1 000 | | | 8 500 |

| Village | Projets sociaux | | | | | | Projets économiques | | | | Coût total des projets (x1000 F. CFA) | Priorité des priorités |
|----------------------------|--|---|---|---|--|---------------------------|--|--|--|---------------------------|---------------------------------------|---|
| | Projet 1 | Projet 2 | Projet 3 | Projet 4 | Projet 5 | Coût total (x1000 F. CFA) | Projet 1 | Projet 2 | Projet 3 | Coût total (x1000 F. CFA) | | |
| NKOLOTOUO U | Réhabilitation et équipement du centre de santé | Construction d'un bloc de deux salles à l'école maternelle de Nkolotou'out ou | Construction d'un bloc de 02 salles à l'école publique de Nkolotou'out ou | Construction des logements d'astreinte pour enseignants | Construction d'un foyer communautaire | 84 000 | Mise sur pieds d'une pépinière de cacao de 12 000 plants | Mise sur pieds d'une pépinière de palmerais de 3 000 plants | Dotation en semences de manioc pour 20 ha | 30 000 | 114 000 | Réhabilitation et équipement du centre de santé |
| Coût (x1000 F. CFA) | 23 000 | 16 000 | 16 000 | 19 000 | 10 000 | | 10 000 | 10 000 | 10 000 | | | 23 000 |
| NKOLYOP | Construction d'un bloc de 02 salles de classe au CETIC | Construction d'un foyer culturel | Dotation de 180 tables bancs au CETIC | Construction d'un forage équipé de PMH à la chefferie | Aménagement d'un stade football réglementaire | 46 900 | Création d'une pépinière de cacao de 20 000 plants | Dotation du village Nkoleyop d'un moulin à écraser | Mise sur pieds d'un poulailler avec 05 loges de 300 poussins chacune | 14 500 | 61 400 | Création d'une pépinière de cacao de 20 000 plants |
| Coût (x1000 F. CFA) | 18 000 | 10 000 | 5 400 | 8 500 | 5 000 | | 10 000 | 3 500 | 1 000 | | | 10 000 |
| NKOUT | Aménagement de la source Otto Bekoumou | Connexion de l'école publique de Nkout au réseau électrique triphasé | Aménagement d'un stade football réglementaire à Nkout | Réhabilitation du foyer culturel | Organisation des séminaires de formation des femmes sur les petits métiers | 15 300 | Création d'une pépinière de cacao de 15 000 pieds | Ouverture de la piste agricole nkout-elang-efoulan sur 05 Km | Création d'une pépinière de palmier à huile de 5 000 plants | 52 500 | 67 800 | Mise sur pieds d'une pépinière de 15 000 plants de cacao |
| Coût (x1000 F. CFA) | 300 | 2 000 | 5 000 | 3 000 | 5 000 | | 10 000 | 32 500 | 10 000 | | | 10 000 |
| NKPWANG | Construction d'un forage équipé de PMH à BORDO | Construction d'un bloc administratif à l'EP | Construction d'un forage équipé de PMH au centre | Construction d'un forage équipé de PMH au carrefour | Construction d'un foyer culturel | 60 500 | Mise sur pied d'une pépinière de 50.000 plants de cacao | Aménagement de la piste carrière de sable de 3KM | Mise sur pieds d'un poulailler avec 06 loges de 200 sujets chacune | 30 500 | 91 000 | Construction d'un forage équipé d'une PMH au quartier Bordo |
| Coût (x1000 F. CFA) | 8 500 | 25 000 | 8 500 | 8 500 | 10 000 | | 10 000 | 19 500 | 1 000 | | | 8 500 |

| Village | Projets sociaux | | | | | | Projets économiques | | | | Coût total des projets (x1000 F. CFA) | Priorité des priorités |
|----------------------------|---|--|--|--|--|---------------------------|---|--|--|---------------------------|---------------------------------------|---|
| | Projet 1 | Projet 2 | Projet 3 | Projet 4 | Projet 5 | Coût total (x1000 F. CFA) | Projet 1 | Projet 2 | Projet 3 | Coût total (x1000 F. CFA) | | |
| NLOUP | Construction d'un bloc maternel | Construction d'un forage équipé de PMH à NLOUP SI | Construction d'un bloc administratif à l'EP | Construction d'un bloc de deux salles de classe à L'EP | Construction d'un foyer culturel | 75 500 | Construction d'un marché périodique | Mise sur pied d'une pépinière de 50.000 plants de cacao | Mise sur pieds d'un poulailler avec 06 loges de 200 sujets chacune | 31 000 | 106 500 | Construction d'un bloc maternel |
| Coût (x1000 F. CFA) | 16 000 | 8 500 | 25 000 | 16 000 | 10 000 | | 20 000 | 10 000 | 1 000 | | | 16 000 |
| NSELANG-YEMEVONG | Construction d'un forage équipé de PMH à la chefferie Nselang | Électrification du village Nselang à partir du réseau triphasé sur 05 Km | Construction d'un tribunal coutumier à Nselang | Aménagement de 01 source à Ekombité | Aménagement d'un stade football réglementaire à Nselang-Yemevong | 55 800 | Ouverture d'une piste agricole allant de Nselang à Bilick sur 06 Km | Création d'une pépinière de palmier à huile de 2 000 plans | Construction d'un hangar pour marché | 69 000 | 124 800 | Construction d'un forage équipé de PMH à la chefferie Nselang |
| Coût (x1000 F. CFA) | 8 500 | 32 000 | 10 000 | 300 | 5 000 | | 39 000 | 10 000 | 20 000 | | | 8 500 |
| NSIMALENE I | Construction d'un forage équipé de PMH à la chefferie | Dotation de 90 tables bancs à l'école de Nkout | Dotation d'un moule à blocs de terre | Construction d'un centre de jeunesse et d'animation | Formation en techniques agro-pastorales | 29 700 | Création d'une pépinière de cacao de 25 000 plants | Dotation en matériels et produits phytosanitaires | Aménagement d'un étang piscicole communautaire de 400 m2 | 27 000 | 56 700 | Construction d'un forage équipé d'un PMH à la chefferie |
| Coût (x1000 F. CFA) | 8 500 | 2 700 | 3 500 | 10 000 | 5 000 | | 10 000 | 2 000 | 15 000 | | | 8 500 |
| NSIMALENE II | Construction d'un forage équipé de PMH à Madagascar | Construction d'un foyer culturel | Organisation des séminaires de formation des femmes sur la couture et hôtellerie | Réhabilitation du puits de Nsimalen | Équipement de la SAR/SM en matériel didactique | 54 450 | Création d'une pépinière de cacao de 15 000 plants | Dotation du village Nsimalene d'un moulin à écraser | Construction d'un poulailler avec 05 loges de 200 poussins chacune | 14 500 | 68 950 | Création d'une pépinière de 15 000 plants de cacao |
| Coût (x1000 F. CFA) | 8 500 | 10 000 | 5 000 | 950 | 30 000 | | 10 000 | 3 500 | 1 000 | | | 10 000 |

| Village | Projets sociaux | | | | | | Projets économiques | | | | Coût total des projets (x1000 F. CFA) | Priorité des priorités |
|----------------------------|---|---|--|--|---|---------------------------|--|--|--|---------------------------|---------------------------------------|--|
| | Projet 1 | Projet 2 | Projet 3 | Projet 4 | Projet 5 | Coût total (x1000 F. CFA) | Projet 1 | Projet 2 | Projet 3 | Coût total (x1000 F. CFA) | | |
| NSIMALENE III | Construction d'un forage équipé de PMH à la chefferie | Construction d'un foyer culturel | Étude de faisabilité en vue de la mise en place des panneaux solaires pour électrification | Construction d'un centre multimédia pour le CES | Construction d'un centre de jeunesse et d'animation | 46 000 | Mise sur pieds d'une pépinière de cacao de 12 000 plants | Création d'un champ communautaire de manioc de 05 ha | Construction d'un hangar pour marché périodique | 40 000 | 86 000 | Création de la pépinière de 12 000 plants de cacao |
| Coût (x1000 F. CFA) | 8 500 | 10 000 | 2 500 | 15 000 | 10 000 | | 10 000 | 10 000 | 20 000 | | | 10 000 |
| NYAZANGA | Étude en vue de l'installation des panneaux solaire pour l'éclairage public | Construction d'un forage équipé de PMH | Construction d'une case à palabre à la chefferie | Réhabilitation et aménagement du stade de football | Construction d'un bloc de 3 latrines écologiques à Nyazanga 1 | 30 500 | Mise sur pieds d'une pépinière de cacao de 60 000 plants | Mise en place d'une caisse agricole communautaire | Mise sur pieds d'un champ semencier de manioc de 10 hectares | 50 000 | 80 500 | Mise sur pieds d'une pépinière de cacao de 60 000 plants |
| Coût (x1000 F. CFA) | 2 000 | 8 500 | 10 000 | 5 000 | 5 000 | | 10 000 | 30 000 | 10 000 | | | 10 000 |
| ONDONDO | Construction d'un forage équipé de PMH à la chefferie | Etude en vue de l'électrification du village | Construction et équipement d'un foyer culturel à Ondondo | Réhabilitation du puits d'Ondondo | Construction d'un foyer culturel | 34 450 | Création d'une pépinière de palmier à huile de 2 000 plans | Mise sur pieds d'une porcherie avec 02 loges de 25 têtes chacune à Ondondo | Création d'une pépinière de cacao de 25 000 plants | 25 000 | 59 450 | Construction d'un forage équipé de PMH à la chefferie |
| Coût (x1000 F. CFA) | 8 500 | 5 000 | 10 000 | 950 | 10 000 | | 10 000 | 5 000 | 10 000 | | | 8 500 |
| OVENG YEMBONG | Construction d'un forage équipé de PMH à l'école primaire | Construction d'un forage équipé de PMH à l'extrémité du village | Etude en vue de l'aménagement d'une piste rurale | Construction d'un foyer culturel à Oveng centre | Dotation de 25 tables bancs pour l'école primaire | 29 750 | Création d'une pépinière cacaoyère de 25 000 plants | Création d'une pépinière de palmier à huile de 10 000 plants | Aménagement d'un complexe piscicole avec 02 étangs piscicoles de 500 m2 chacun | 35 000 | 64 750 | Mise en place d'une pépinière cacaoyère communautaire de 25 000 plants |
| Coût (x1000 F. CFA) | 8 500 | 8 500 | 2 000 | 10 000 | 750 | | 10 000 | 10 000 | 15 000 | | | 10 000 |

| Village | Projets sociaux | | | | | | Projets économiques | | | | Coût total des projets (x1000 F. CFA) | Priorité des priorités |
|----------------------------|---|---|---|--|--|---------------------------|--|---|---|---------------------------|---------------------------------------|---|
| | Projet 1 | Projet 2 | Projet 3 | Projet 4 | Projet 5 | Coût total (x1000 F. CFA) | Projet 1 | Projet 2 | Projet 3 | Coût total (x1000 F. CFA) | | |
| OVENG YEMEVONG | Construction d'un forage équipé de PMH à la chefferie | Dotation de 90 tables bancs à l'école primaire Oveng Yemevong | Construction d'un forage équipé de PMH à l'église EPC | Etude en vue du bitumage de la route | Installation d'une antenne relais CAMTEL | 59 700 | Mise sur pieds d'un poulailler avec 05 loges de 200 poussins chacune pour le GIC Oyili | Aménagement d'un étang piscicole de 400m2 | Dotation du village Oveng Yemevong d'un moulin à écraser multifonctionnel | 19 500 | 79 200 | Construction d'un forage équipé de PMH à la chefferie |
| Coût (x1000 F. CFA) | 8 500 | 2 700 | 8 500 | 15 000 | 25 000 | | 1 000 | 15 000 | 3 500 | | | |
| OVENG YEMVAK | Etude en vue de l'équipement de la SAR/SM | Construction d'un forage équipé de PMH au quartier Ntoutakoung | Construction d'une maison de la femme | Etude en vue de la réfection du tronçon Ntoutakoung-Okat sur 10 Km | Construction d'un forage équipé de PMH à Zalom | 45 000 | Réhabilitation du marché d'Oveng Yemvak | Appui en produits phytosanitaires | Fourniture de 1000 alevins pour les étangs piscicoles | 11 500 | 56 500 | Étude en vue de l'équipement de la SAR/SM |
| Coût (x1000 F. CFA) | 5 000 | 8 500 | 8 000 | 15 000 | 8 500 | | 10 000 | 1 000 | 500 | | | |
| ZOEBEFAM | Construction d'un forage équipé de PMH à la chefferie | Construction d'un forage équipé de PMH à au carrefour | Construction de l'école maternelle | Construction d'un foyer culturel | Dotation en équipements du foyer culturel | 48 000 | Création d'un champ semencier de cacao de 05 ha | Mise sur pieds d'une porcherie avec 04 loges de 25 têtes chacune | Création d'un champ semencier de manioc de 5 ha | 25 000 | 73 000 | Construction d'un forage équipé de PMH à la chefferie |
| Coût (x1000 F. CFA) | 8 500 | 8 500 | 16 000 | 10 000 | 5 000 | | 10 000 | 5 000 | 10 000 | | | |
| ZOUAMEYONG | Étude en vue de l'aménagement de la piste villageoise Zouameyong-Koumou | Appui financier et matériel aux cultivateurs (50 outils différents) | Appui financier et matériel aux handicapés et personnes du 3ème âge | Construction d'un forage équipé de PMH à Zouameyong-Yop | Installation d'une antenne téléphonique | 43 000 | Création d'une pépinière de 10 000 plants de cacao | Mise sur pieds d'un poulailler avec 05 loges de 500 têtes de poussins chacune | Dotation en 10 000 plants de bananier plantain | 21 000 | 64 000 | Étude en vue de l'aménagement de la piste villageoise Zouameyong-Koumou |
| Coût (x1000 F. CFA) | 5 000 | 2 000 | 2 500 | 8 500 | 25 000 | | 10 000 | 1 000 | 10 000 | | | |

| Village | Projets sociaux | | | | | | Projets économiques | | | | Coût total des projets (x1000 F. CFA) | Priorité des priorités |
|-------------------------------|---|----------------------------------|---|--|---|---------------------------|---|--|--|---------------------------|---------------------------------------|---|
| | Projet 1 | Projet 2 | Projet 3 | Projet 4 | Projet 5 | Coût total (x1000 F. CFA) | Projet 1 | Projet 2 | Projet 3 | Coût total (x1000 F. CFA) | | |
| ZOUM | Construction d'un forage équipé de PMH à Zoum lac | Construction d'un foyer culturel | Construction d'un forage équipé de PMH au quartier vallée | Réhabilitation du puits de l'Église catholique | Étude en vue de l'équipement de la SAR/SM | 32 950 | Mise sur pied d'une pépinière de 50.000 plants de cacao | Aménagement de la piste agricole de 5 KM | Dotation d'un moulin à écraser le manioc | 46 000 | 78 950 | Mise sur pied d'une pépinière de 50.000 plants de cacao |
| Coût (x1000 F. CFA) | 8 500 | 10 000 | 8 500 | 950 | 5 000 | | 10 000 | 32 500 | 3 500 | | | 10 000 |
| COÛT TOTAL DES PROJETS | 862 775 | 1 192 150 | 962 750 | 2 154 900 | 409 200 | 5 581 775 | 1 271 975 | 69 500 | 239 500 | 1 580 975 | 7 162 750 | 1 364 275 |

V. PLANIFICATION STRATÉGIQUE

5.1. Vision et objectifs du PCD

La Commune de Sangmélima s'inscrit dans l'esprit de la Constitution qui consacre la Commune comme un démembrement de l'Etat décentralisé. Le Conseil Municipal et son Exécutif ambitionnent donc d'améliorer les conditions de vie des populations à travers la réalisation des projets sociaux et économiques dans toute leur diversité, tout en s'ouvrant à la modernité gage de l'émergence.

Ce Plan Communal de Développement, tout en restant dans l'orientation définie par le Gouvernement dans le DSCE et la Vision 2035, a été placé sous le double signe de la justice sociale et de l'essor économique. Les actions préconisées prioritairement ici sont profondément ancrées dans les différents diagnostics participatifs effectués. Elles vont dans le sens de la poursuite des efforts considérables consentis pour l'amélioration de l'offre des services sociaux dans leur diversité d'une part, et du renforcement du tissu économique de la Commune d'autre part.

Du point de vue social, la Commune de Sangmélima a opté pour l'efficacité et la fonctionnalité des structures existantes, pour améliorer la qualité des services offerts et de manière équitable dans les cinq cantons du territoire communal et l'espace urbain. Il en est ainsi de l'éducation, la santé, l'habitat, le transport, les affaires sociales et culturelles, ainsi que l'accès à l'eau potable et aux autres infrastructures collectives. Il s'agit de moderniser les infrastructures collectives en vue de les porter aux normes et standards nationaux, voire internationaux, afin de rattraper non seulement le gap relatif à la demande actuelle mais aussi répondre aux besoins à venir.

Du point de vue économique l'option choisie est l'amélioration de la production des richesses et le recul du chômage des jeunes dans le territoire communal à partir de son énorme potentiel rural, notamment agropastoral. La priorité est ainsi donnée à trois axes stratégiques à savoir : -L'amélioration de la production; -L'accétabilité des bassins de productions et du marché d'écoulement, - L'amélioration de la valeur ajoutée.

L'amélioration de la production est envisagée à travers l'appui à l'émergence d'une nouvelle génération de jeunes producteurs agropastoraux. L'amélioration des réseaux et marchés d'écoulement se fera grâce à la facilitation de la desserte des bassins de production et le développement des espaces marchands tant en zone urbaine que rurale. L'amélioration de la valeur ajoutée repose sur la transformation des produits agricoles et l'ouverture aux marchés nationaux et sous-régionaux porteurs.

5.2. Cadres logiques sectoriels

Les cadres logiques traduisent les orientations stratégiques et les actions concrètes choisies en vue de l'opérationnalisation du Plan Communal de Développement. Son objectif principal est l'amélioration de la qualité des interventions. Il établit le lien entre l'objectif global (but), les objectifs spécifiques ressources des projets, les activités à mener (projets) ainsi que les résultats escomptés.

Il intègre en outre les risques ou suppositions qui sont des facteurs externes aux projets mais qui peuvent influencer l'échec ou la réussite des actions. Le cadre logique fournit enfin une estimation des coûts nécessaires à la réalisation des projets formulés. Ainsi sont présentés ci-dessous les 28 secteurs dans 31 cadres logiques. L'important secteur de l'eau et l'énergie étant éclaté en quatre à savoir : l'eau, le pétrolier, l'électricité et l'assainissement.

Tableau 45 : Cadre logique du secteur Administration territoriale, Décentralisation et Maintien de l'ordre

| Stratégie | Indicateurs par niveau de la stratégie et source | | Supposition | Indicateurs de suppositions et sources | |
|--|--|---|--|---|---|
| | Niveau | Indicateurs | | Sources | Indicateurs |
| Objectif global | | | | | |
| Permettre aux populations de satisfaire leurs besoins essentiels, de jouir de leurs droits fondamentaux et d'assumer leurs devoirs | - Taux de la population qui jouit pleinement des droits fondamentaux - Taux de la population pauvre et/ou vulnérable | - Document de Stratégie pour la Croissance et l'Emploi (DSCE) - Commune - Rapports sectoriels | - Bonne gouvernance - Stabilité politique - Disponibilité des ressources financières et foncières - Bonne collaboration des populations | - Taux de croissance économique - Réglementation - Montants investis - Objectif sectoriel | - Rapport des Institutions financières internationales (Banque Mondiale, FMI, PNUD...) - DSCE - BIP - Textes législatifs et réglementaires - Rapports sectoriels - Commune |
| Objectif spécifique | | | | | |
| Améliorer l'offre de service administratif et la sécurité des personnes et des biens | - Le nombre d'infrastructures (centres spéciaux d'état civil, centres d'état civil etc.) a augmenté dans la Commune de Sangmélima - Les plaidoyers sont effectués | - Commune - Rapports sectoriels | - Bonne gouvernance - Bonne collaboration des acteurs concernés - Disponibilité de la ressource foncière | - Budget communal - Compte de gestion - Réglementation - Montants investis - Nombre de réunions | - Populations - Commune - BIP - DSCE - Rapports sectoriels - PV des réunions |
| Résultats | | | | | |
| Résultat 1: Les services et procédures sont plus rapide et à la portée de | - Nombre de centres spéciaux et centres d'état civil créés | - Commune - Rapports sectoriels | - Bonne collaboration des acteurs concernés | - Montants investis - Objectifs sectoriels - Budget communal | - Commune - Populations - BIP |

| | | | | | |
|---|---|---|--|---|--|
| tous | - Les services administratifs de la Commune de Sangmélima sont équipés - L'autorité traditionnelle dans la Commune de Sangmélima est restaurée | | - Disponibilité de la ressource financière | - Compte de gestion | - DSCE - Rapports sectoriels |
| Résultat 2 : La sécurité pour tous est effective dans la Commune de Sangmélima | -Le nombre de postes de polices et de gendarmeries a augmenté -Projet d'extension des services de sécurité dans les villages effectif -Plaidoyers effectués | - Rapports sectoriels - Commune -Rapport de plaidoyer | - Bonne gouvernance - Bonne collaboration des acteurs - Disponibilité des ressources financières | - Montants investis - Objectifs sectoriels - Budget communal - Compte de gestion | - Commune - Populations - BIP - DSCE - Rapports sectoriels |

Activités à mettre en œuvre

Résultat n° 1 : Les services et procédures sont plus rapide et à la portée de tous

| Activités | Cadre estimatif | | | |
|--|--|------------|------|------------|
| | Libellé | Montant | | |
| | | PU | Nbre | Montants |
| 1- Mise sur pieds d'un système dont les services et procédures sont plus rapide et à la portée de tous | 1.1.- Plaidoyer pour accélérer la procédure de validation des registres d'état-civil par les autorités judiciaires | C.A. | 01 | CA |
| | 1.2- Études en vue de la création de centres spéciaux d'état-civil dans trente-six (36) villages à savoir : Mang, Meyomadjom, Bidjom, Ndjantom, Momebili, Ako'olui, Alouma II, Ondondo, Nkoléwot, Oveng-Yembong, Koum-Esse, Angongue, Ako'o-Esse, Ma'anemenyin, Nkout, Alouma I, Nsimalen III, Mfouloveng, Ndjom-Yemvak, Nyazanga, Meka'a, Eye'e, Kondemeyos, Ngam-Yemveng, Messak, Konde-Yebae, Ngomeyop, Essam-Esse, Meyos-Essabikoula, Metet, Akomessing, | 10 000 000 | 01 | 10 000 000 |

| | | | | |
|---|---|--------------------|-------------|-----------------|
| | Ngon , Nloup, Zoum, Nkol-Ngbwa , Nkoléboom | | | |
| | 1.3- Construction des centres d'état-civil dans six (06) villages à savoir : Oveng-Yemvak, Mezesse, Meyos, Ekoumedoum, Nkolotou'outou; Meyomadjom | 15 000 000 | 06 | 90 000 000 |
| | 1.4- Appui à la construction d'une case à palabre ou corps-de-garde (Aba) dans douze (12) villages (Mengue, Assok-Yemveng, Meyomadjom, Akomendibi, Mintyaminyumin, Kamelon, Ndjantom, Nkout, Kondemeyos, Messak, Kombe, Mimbo) | 10 000 000 | 12 | 120 000 000 |
| | 1.5- Plaidoyer en vue de la restauration de l'autorité traditionnelle dans la Commune de Sangmélina | CA | 01 | CA |
| Total R1 | | 220 000 000 | | |
| Résultat n° 2 : La sécurité pour tous est effective dans la Commune de Sangmélina | | | | |
| Activités | Cadre estimatif | | | |
| | Libellé | Montant | | |
| | | PU | Nbre | Montants |
| 2.- Mise sur pieds d'un système de sécurité permanent des personnes au sein de la Commune | 2.1- Étude en vue de la création des postes de gendarmerie dans vingt (20) villages (Mepho, Ndjantom, Mekam, Biboulemam, Ndjom-Essaman, Evindissi III, Angongue, Atong-Mimbanga, Mekomo-Esse, Oveng-Yemvak, Kondemeyos, Eye'e, Ngam-Yemveng, Konde-Yebae, Mendong, Evelessi II, Avebe-Yekombo, Essam-Esse, Keka-Esse, Mezesse, Nkpwang) | Coût administratif | | |
| | 2.2- Plaidoyer en vue de l'accélération du processus d'opérationnalisation des comités de vigilance | Coût administratif | | |
| | 2.3- Création et équipement d'une police municipale en zone urbaine | 10 000 000 | 01 | 10 000 000 |
| | 2.4- Organisation des journées portes-ouvertes des services de sécurité en vue d'améliorer la collaboration entre les forces de l'ordre et les communautés villageoises | 15 000 000 | 01 | 15 000 000 |
| | 2.5- Extension de l'éclairage public dans l'espace urbain | 60 000 000 | 01 | 60 000 000 |
| Total R2 | | 85 000 000 | | |
| TOTAL SECTEUR SECURITE ET ADMINISTRATION TERRITORIALE | | | | |
| TOTAL INVESTISSEMENT (I) | | 305 000 000 | | |
| TOTAL FONCTIONNEMENT (F) (5% I) | | 15 250 000 | | |
| TOTAL IMPRÉVUS (Im) (10% (I+F)) | | 32 025 000 | | |
| TOTAL GÉNÉRAL DU SECTEUR (I+F+Im) | | 352 275 000 | | |

Tableau 46 : Cadre logique du secteur Affaires Sociales

| Stratégie | Indicateurs par niveau de la stratégie et source | | Supposition | Indicateurs de suppositions et sources | |
|--|---|---|---|---|---|
| | Niveau | Indicateurs | | Sources | Indicateurs |
| Objectif global | | | | | |
| Permettre aux populations de satisfaire leurs besoins essentiels, de jouir de leurs droits fondamentaux et d'assumer leurs devoirs | - Taux de la population qui jouit pleinement des droits fondamentaux - Taux de la population pauvre et/ou vulnérable | - Document de Stratégie pour la Croissance et l'Emploi (DSCE) - Commune - Rapports sectoriels | - Bonne gouvernance - Stabilité politique - Disponibilité des ressources financières et foncières - Bonne collaboration des populations - Volonté des couches vulnérables | - Taux de croissance économique - Réglementation - Montants investis - Objectif sectoriel | - Rapport des Institutions financières internationales (Banque Mondiale, FMI, PNUD...) - DSCE - BIP - Textes législatifs et réglementaires - Rapports sectoriels - Commune |
| Objectif spécifique | | | | | |
| Prendre en charge les personnes socialement vulnérables dans la Commune de Sangmélima | - Nombre d'indigents bénéficiant de l'aide communale - Nombres d'infrastructures fonctionnelles | - Commune - Rapports sectoriels | - Bonne gouvernance - Stabilité de la politique sectorielle - Disponibilité des fonds - Bonne collaboration | - Budget communal - Compte de gestion - Réglementation - Montants investis - Nombre de réunions | - Populations - Commune - BIP - DSCE - Rapports sectoriels - PV des réunions |
| Résultats | | | | | |
| Résultat 1: Fichier des couches vulnérables de la Commune de Sangmélima élaboré | - Nombre d'handicapés moteurs. - Nombres d'handicapés visuels est connu | - Commune - Rapports sectoriels | - Bonne collaboration des acteurs concernés - Disponibilité de la ressource financière | - PV des réunions - Budget - Compte de gestion - Montant des fonds mobilisés | - Commune - Populations - BIP - DSCE - Rapports sectoriels |

| | <ul style="list-style-type: none"> -Nombre d'enfants est connu -Nombre des personnes de 3^{eme} âge est connu -Nombre de grands malades est connu -Nombre de personnes vivant avec le VIH/SIDA est connu | | <ul style="list-style-type: none"> -Bonne collaboration des couches vulnérables - Volonté politique des ONG | <ul style="list-style-type: none"> - Conventions de partenariats - Nombre de couches vulnérables impliqués | <ul style="list-style-type: none"> - Conventions de partenariats - Nombre de couches vulnérables impliqués |
|--|---|---|--|---|--|
| <p>Résultat 2 : Prise en charge de toutes les couches vulnérables durablement et qualitativement par un système de sécurité sociale plus équilibré, pérenne et fortement adapté aux réalités locales.</p> | <ul style="list-style-type: none"> -Nombre d'aides octroyés -Taux d'accès aux infrastructures, services et emplois des personnes handicapées -Nombres des personnes vulnérables soignées -Nombre de centres créés. -Nombre de campagnes organisées | <ul style="list-style-type: none"> - Rapports sectoriels - Commune -Rapport de plaidoyer | <ul style="list-style-type: none"> - Bonne gouvernance - Bonne collaboration des acteurs - Disponibilité des ressources financières -Volonté des couches vulnérables - Exécutif communal impliqué | <ul style="list-style-type: none"> - Montants investis - Objectifs sectoriels - Budget communal - Compte de gestion | <ul style="list-style-type: none"> - Commune - Populations - BIP - DSCE - Rapports sectoriels |
| Activités à mettre en œuvre | | | | | |
| Résultat n° 1 : Fichier des couches vulnérables de la Commune de Sangmélima élaboré | | | | | |
| Cadre estimatif | | | | | |
| Activités | Libellé | Montant | | | |
| | | PU | Nbr | Montants | |
| 1- Élaboration d'un fichier des couches | 1.1- Élaboration d'un fichier des personnes vulnérables dans tout le territoire Communal de Sangmélima | 500 000 | 93 | 46 500 000 | |

| | | | | |
|--|--|--------------------|-------------------|-----------------|
| vulnérables | | | | |
| Total R1 | | | 46 500 000 | |
| Résultat n° 2 : Prise en charge de toutes les couches vulnérables durablement et qualitativement par un système de sécurité sociale plus équilibré, pérenne et fortement adapté aux réalités locales. | | | | |
| Activités | Cadre estimatif | | | |
| | Libellé | Montant | | |
| | | PU | Nbr | Montants |
| 2- Octroi des équipements et aides à toutes les couches vulnérables | 2.1- Achat des appareillages et appui aux personnes vulnérables dans 32 Villages cibles à savoir : Nsimalen II, Ndjom-Yemvak, Konde-Yebae, Messak, Meka'a, Ngon, Nloup, Ndjom-Essaman, Atong-Mimbanga, Mekomo-Esse, Koum-Esse, Mintyaminyumin, Ndjantom, Mang, Nkoléwot, Zouameyong, Alouma II, Mekam, Mekom II, Mebemenko, Mekom II, Nkoleyop, Biboulemam, Ngom, Ondondo, Ako'olui lui, Melen, Momebili, Keka-Esse, Essam-Esse, Bikobo-Essaman, Metet | 2 500 000 | 05 | 12 500 000 |
| | 2.2- Appui aux structures privées d'encadrement des personnes vulnérables de la commune de Sangmélina | 30 000 000 | 01 | 30 000 000 |
| | 2.3- Octroi des aides sanitaires aux personnes vulnérables dans toute la Commune de Sangmélina (achat de médicaments, paiement des frais d'hospitalisation, paiement des frais d'examens médicaux, d'opérations, de morgue, transport de dépouilles, achat de cercueils,...) | 6 000 000 | 05 | 30 000 000 |
| | 2.4- Construction d'un centre d'accueil des personnes du troisième âge à Sangmélina | 35 000 000 | 01 | 35 000 000 |
| | 2.5- Célébration de trois journées internationales annuelles (sur 5 ans) dédiées aux personnes socialement vulnérables dans la Commune de Sangmélina | 4 500 000 | 05 | 22 500 000 |
| | 2.6- Plaidoyer pour la création de trois (03) centres d'encadrement des personnes du 3ème âge (Bikobo, Akomessing, Mezesse) | Coût administratif | | |
| | 2.7- Plaidoyer pour la création d'un (01) centre spécialisé de formation des personnes handicapées (Mfouloveng) | Coût administratif | | |
| | 2.8- Organisation d'une campagne de vulgarisation des programmes et procédures de prise en charge des personnes vulnérables | 5 000 000 | 01 | 5 000 000 |
| | 2.9- Organisation de cinq campagnes annuelles de sensibilisation (causeries éducatives sur les thèmes de la parenté responsable et sur la lutte contre les IST et le VIH/SIDA) | 5 000 000 | 05 | 25 000 000 |
| | 2.10- Octroi des aides économiques aux personnes vulnérables dans la Commune de Sangmélina | 8 000 000 | 05 | 40 000 000 |

| | | | | |
|--|--|------------|----|--------------------|
| | 2.11- Octroi des aides scolaires au niveau primaire, secondaire et universitaire aux enfants nés de personnes socialement vulnérables. | 10 000 000 | 05 | 50 000 000 |
| | 2.12- Construction et équipement d'un centre d'accueil des enfants en détresse à Sangmélima | 50 000 000 | 01 | 50 000 000 |
| Total R2 | | | | 300.000.000 |
| TOTAL SECTEUR AFFAIRES SOCIALES | | | | |
| TOTAL INVESTISSEMENT (I) | | | | 346.500.000 |
| TOTAL FONCTIONNEMENT (F) (5% I) | | | | 17 325 000 |
| TOTAL IMPRÉVUS (Im) (10% (I+F)) | | | | 36 382 500 |
| TOTAL GÉNÉRAL DU SECTEUR (I+F+Im) | | | | 400 207 500 |

Tableau 47 : Cadre logique du secteur Agriculture et Développement Rural

| Stratégie | Indicateurs par niveau de la stratégie et source | | Supposition | Indicateurs de suppositions et sources | |
|--|---|---|--|---|---|
| Niveau | Indicateurs | Sources | | Indicateurs | Sources |
| Objectif global | | | | | |
| Améliorer la productivité et la compétitivité des de l'agriculture | <ul style="list-style-type: none"> - Taux de croissance de la production agricole - Taux d'emplois offert par le secteur agricole | <ul style="list-style-type: none"> - Document de Stratégie pour la Croissance et l'Emploi (DSCE) - Commune - Rapports sectoriels | <ul style="list-style-type: none"> - Stabilité climatique - Dynamisme des différents chefs - Bonne gouvernance - Stabilité politique - Disponibilité des ressources financières et foncières - Bonne collaboration des populations | <ul style="list-style-type: none"> - Taux de croissance économique - Réglementation - Montants investi - Objectif sectoriel | <ul style="list-style-type: none"> - Rapport des Institutions financières internationales (Banque Mondiale, FMI, PNUD...) - DSCE - BIP - Textes législatifs et réglementaires - Rapports sectoriels - Commune |
| Objectif spécifique | | | | | |
| Faciliter la pratique d'une agriculture de qualité | <ul style="list-style-type: none"> Volume de la production agricole Nombre d'infrastructures | <ul style="list-style-type: none"> - Commune - Rapports sectoriels | <ul style="list-style-type: none"> - Bonne gouvernance - Bonne collaboration des acteurs concernés | <ul style="list-style-type: none"> - Budget communal - Compte de | <ul style="list-style-type: none"> - Populations - Commune - BIP |

| | | | | | |
|---|--|--|--|---|--|
| | agricoles construites et fonctionnelles | - Rapport du Comité de suivi du BIP | - Disponibilité de la ressource foncière | gestion - Réglementation - Montants investis - Nombre de réunions | - DSCE - Rapports sectoriels - PV des réunions |
| Résultats | | | | | |
| Résultat 1 : La production agricole est améliorée | -Nombre des communautés ayant bénéficié des appuis -Nombre de tronçonneuses dotées -Nombre de machines à manioc dotées -Nombre pépinières d'hévéa créées - Nombre de pépinières de plants de cacaoyer créées - Nombre pépinières de palmier à huile créés - Nombre de parcs à bois de manioc créés | - Commune - Rapports sectoriels - Recensement agricole | - Bonne collaboration des acteurs concernés - Disponibilité de la ressource financière | - Montants investis - Objectifs sectoriels - Budget communal - Compte de gestion | - Commune - Populations - BIP - DSCE - Rapports sectoriels |
| Résultat 2 : Les structures d'encadrements dans le domaine agricole sont développées et fonctionnelles | -Nombre de coopératives créées et accompagnées - Plaidoyers rédigés | - Rapports sectoriels - Commune -Rapport de plaidoyer | - Bonne gouvernance - Bonne collaboration des acteurs - Disponibilité des ressources financières | - Montants investis - Objectifs sectoriels - Budget communal - Compte de gestion | - Commune - Populations - BIP - DSCE - Rapports sectoriels |
| Résultat 3 : Les infrastructures de | -Nombre de passerelles construites | - Rapports sectoriels | - Bonne gouvernance - Bonne collaboration des | - Montants investis | - Commune - Populations |

| | | | | | |
|--|---|------------------------------------|---|--|--|
| commercialisation de produits agricoles sont accrues et l'accès aux bassins de production est facilité | -Nombre de magasins de stockage construits -Nombre des pistes agricoles aménagées | - Commune -Rapport de plaidoyer | acteurs - Disponibilité des ressources financières | - Objectifs sectoriels - Budget communal - Compte de gestion | - BIP - DSCE - Rapports sectoriels |
| Activités à mettre en œuvre | | | | | |
| Résultat n° 1 : La production agricole est améliorée | | | | | |
| Activités | Cadre estimatif | | | | |
| | Libellé | Montant | | | |
| | | PU | Nbr | Montants | |
| 1- Amélioration de la production agricole | 1.1- Appui technique, matériel et financier de 100 organisations de producteurs au montage et à la réalisation des microprojets agricoles dans tout le territoire communal | 2.000.000 | 100 | 200000000 | |
| | 1.2- Dotation de huit (08) tronçonneuses aux organisations de producteurs des villages Nsimalen II, Nkout, Akomessing, Mekam, Ako'olui, Alouma I, Ma'anemenyiny, Ngoulemekong | 1.500.000 | 08 | 12.000.000 | |
| | 1.3- Dotation de dix-neuf (19) machines de transformation de manioc en farine aux producteurs des villages Konde-Yebae, Akomessing, Ako'o-Esse, Alouma II, Avebe-Esse, Kondémeyos, Ma'anemenyiny, Ndjom-Yemvak, Ngam-Yemveng, Ngomeyop, Ngon, Nyazanga, Nkoleyop, Nsimalen II, Oveng-Yemvong, Zoum, Meyo-Esse, Nkol-Ngbwa, Nkoetye. | 3.500.000 | 19 | 66.500.000 | |
| | 1.4- Création de trois (03) pépinières d'hévéa de 10.000 plants chacune dans les Cantons de Mepho, Ndou-Libi, Nlobo-Lobo | 5.000.000 | 03 | 15 000 000 | |
| | 1.5- Création de cinq pépinières 50.000 plants de cacaoyers chacune dans tous les cinq cantons de la commune | 16.500.000 | 05 | 82 500 000 | |
| | 1.6- Création de cinq pépinières de 25.000 plants de palmier à huile chacune dans tous les cinq cantons de la commune | 6 000 000 | 05 | 30.000.000 | |
| | 1.7- Création de cinq parcs à bois de manioc de deux (02) hectares chacun dans tous les cinq Cantons de la Commune | 2 000 000 | 05 | 10 000 000 | |
| | 1.8- Campagne annuelle de vulgarisation des techniques de culture intensive dans la Commune de Sangmélina | 2 000 000 | 05 | 10.000.000 | |
| | 1.9- Appui à la création de 10 plantations de cacaoyer amélioré de 1ha chacune dans 72 | 10 000000 | 72 | 720000000 | |

| | | | |
|--|-----------|----|------------|
| villages à savoir : Akomendibi, Akomessing, Ako'o-Esse, Ako'olui, Alouma II, Alouma I, Angongué, Assok-Yemveng, Atong-Mimbanga, Avebe-Esse, Benyoungou, Biboulemam, Bikobo-Essaman, Bingou, Bizang, Efoulan-Yemvak, Ekoumedoum, Eminemvom, Evelessi II, Evindissi I, Evindissi II, Eye'e, Keka-Esse, Kombé, Kondémeyos, Koum-Esse, Mbom, Mebem, Meka'a, Mekam, Mekom I, Mekom II, Mekomo-Esse, Melen, Mendong, Mengue, Mepho, Messak, Meyomadjom, Meyos, Mezesse, Mfouladja, Mfouloveng, Mintyaminyumin, Momebili, Moneko'o, Ndjom-Essaman, Ndjom-Yemvak, Ngam-Yemveng, Ngom, Ngomeyop, Ngon, Ngoulemekong, Nkoetye, Nkol-Ngbwa, Nkolébon, Nkoléwot, Nkolotou'outou, Nkoleyop, Nkout, Nkpwang, Nloup, Nsimalene I, Nsimalene II, Nsimalene III, Nyazanga, Ondondo, Oveng-Yembong, Zoébefam, Zouameyong, Zoum, Nkomeyos-Yendam. | | | |
| 1.10- Appui à la création de 10 plantations de bananier-plantain de 1ha dans 06 villages à savoir : Ako'o-Esse, Angongué, Essam-Esse, Evelessi II, Zouameyong et Biboulemam | 10 000000 | 06 | 60 000 000 |
| 1.11- Appui à la création de 10 plantations d'hévéa dans 02 villages à savoir : Atong-Mimbanga et Mekam I | 10 000000 | 02 | 20 000 000 |
| 1.12- Appui à la création de 10 plantations de palmier à huile dans 19 villages à savoir : Avebe-Esse, Eminemvom, Evelessi III, Evindissi II, Eye'e, Kamelon, Koum-Esse, Mebem, Meka'a, Mekam, Mekom I, Moneko'o, Ndjom-Essaman, Ngom, Nkolotou'outou, Nkout, Nselang-Yemvong, Ondondo, Oveng-Yembong. | 10 000000 | 19 | 190000000 |
| 1.13- Dotation de 01 pressoir à huile au village Ma'anemenyin | 3 500 000 | 01 | 3 500 000 |
| 1.14- Dotation de 01 concasseur moyen au village Metet | 3 500 000 | 01 | 3 500 000 |
| 1.15- Appui à la création de 10 plantations de manguiers sauvages au village Meyo-Esse | 10 000000 | 01 | 10 000 000 |
| 1.16- Appui à la création de 10 plantations de manioc de manioc de 1ha dans 41 villages à savoir : Alouma I, Avebe Yekombo, Keka Esse, Konde-Yebae, Kondemeyos, Koum Esse, Ma'anemenyin, Mang, Mekomo Esse, Mekomo Yendam, Mengue, Mepho, Meyomadjom, Meyos, Meyos-Essabikoula, Mezesse, Mfouladja, Mfouloveng, Mimbo, Minpkwamioveng, Mintyaminyumin, Momebili, Ndjom Yemvak, Ngam Yembong, Ngam Yemveng, Ngomeyop, Ngoulemekong, Nkoetye, Nkol-Ngbwa, Nkoléwot, Nkolotou'outou, Nkoleyop, Nloup, Nselang-Yemvong, Nsimalene I, Nsimalene Ii, Nsimalene Iii, Nyazanga, Oveng Yemvong, Zoebefam, Zoum | 10 000000 | 41 | 410000000 |
| 1.17- Appui à la création de 10 plantations de maïs amélioré à 03 villages à savoir : Alouma II, Meyo-Esse et Efoulan-Yemvak. | 10 000000 | 03 | 30 000 000 |

| | | | | |
|--|---|----------------------|------------|-----------------|
| | 1.18- Appui en matériels et intrants agricoles et produits phytosanitaires à 10 villages à savoir : Akak-Esse, Biboulemam, Bidjom, Mekomo-Esse, Mfoulovang, Ngam-Yembong, Nkol-Ngbwa, Nkoléwot, Nsimalene I, Oveng-Yemvak. | 10 000000 | 01 | 10 000 000 |
| Total R1 | | 1 883 000 000 | | |
| Résultat n° 2 : Les structures d'encadrements dans le domaine agricole sont développées et fonctionnelles | | | | |
| Activités | Cadre estimatif | | | |
| | Libellé | Montant | | |
| | | PU | Nbr | Montants |
| 2.- Développement des structures d'encadrements dans le domaine agricole | 2.1- Plaidoyer pour la présence effective au poste des Chefs de poste agricoles dans l'ensemble des postes du territoire communal | Coût administratif | | |
| | 2.2- Plaidoyer pour l'affectation du personnel dans tous les postes vacants du MINADER Dja et Lobo | Coût administratif | | |
| | 2.3- Construction de quatre (04) postes agricoles créés dans les villages Mezesse, Nkolotou'outou, Zoum et Benyoungou | 15 000 000 | 04 | 60 000 000 |
| | 2.4- Plaidoyer pour la création d'un poste agricole dans le village Nloup | Coût administratif | | |
| | 2.5- Accompagnement à la structuration des producteurs en coopératives par filières dans la Commune de Sangmélina | 2 000 000 | 01 | 2 000 000 |
| | 2.6- Accompagnement à la structuration des producteurs dans 31 villages à savoir : Nsimalen III, Evelessi II, Mfoulovang, Ngam-Yemvang, Benyoungou, Akomessing, Alouma.2, Ondondo, Nkoleyop, Nkoléwot, Melen, Biboulemam, Zouameyong, Ako'olui, Mekam, Momebili, Mebemenko, Mekom1, Mekom2, Ngom, Nkolotou'outou, Meyos, Ngon, Kombe, Mimbo, Evindissi, Oveng-Yemevong, Nselang Yemevong, Nkolotou'outou Nloup, Mfouladja, Ekoumedoum | 2 000 000 | 01 | 2 000 000 |
| | 2.7- Plaidoyer pour la mise sur pieds d'une banque agricole pour le village Nyazanga | Coût administratif | | |
| Total R2 | | 64 000 000 | | |
| Résultat n° 3 : Les infrastructures de commercialisation de produits agricoles sont accrues et l'accès aux bassins de production est facilité | | | | |
| Activités | Cadre estimatif | | | |
| | Libellé | Montant | | |
| | | PU | Nbr | Montants |
| 3- Construction des infrastructures de | 3.1- Aménagement de 244 km de pistes agricoles dans 64 villages parmi lesquels : Nsimalen II (3km), Konde-Yebae (4km), Mfoulovang (3km), Nkout (4km), Alouma I (3km), Meka'a (4km), Eye'e (3km), Zoebefam (3km), Benyoungou (4km), Essam- | 6 500 000 | 244 | 1 586 000 000 |

| | | | | |
|--|---|----------------------|----|-------------|
| commercialisation de produits agricoles et facilitation de l'accès aux bassins de production | Esse (3km), Nsimalen I (3km), Akak-Esse (3km), Bikobo (3km), Metet (3km), Ngomeyop (3km), Akomessing (4km), Meyos-Essabikoula (16 km), Mezesse (4km), Avebe-Yekombo (3km), Meyo (3km), Minkpwamioveng (4km), Keka-Esse (3km), Assok-Yemveng (4 km), Akomendibi (4km), Kamelon (3km), Meyomadjom (4km), Bidjom (3km), Ndjantom (4km), Alouma II (3km), Ondondo (4km), Nkoleyop(4km), Nkoléwot (4km), Melen (5km), Biboulemam (3km), Zouameyong (3km), Ako'olui (3km), Mekam (3km), Momebili (3km), Mebemenko (4km), Mekom1 (3km), Mekom II (3km), Ngom (4km), Meyos (5km), Kombe (7km), Nloup (3km), Mimbo (5km), Evindissi I (5km) Zoum (5km), Ekoumedoum (7km), Oveng-Yemevong (3km), Nkol-Ngbwa (3km), Nkolébom (4km), Mfouladja (4km), Mebem (3km), Nkolotou'outou (4km), Mintyaminyumin (4km), Nkpwang (3km), Ngon (5km), Efoulan-Yemvak (5km), Bingou (4km), Mendong (5km), Kondémeyos (5km) | | | |
| | 3.2- Construction de vingt-cinq (25) magasins de stockage dans les communautés d'Alouma I, Mebem, Nkolotou'outou, Nkoleyop, Nkoléwot, Melen, Biboulemam, Zouameyong, Ako'olui, Mekam, Momebili, Mebemenko, Mekom1, Mekom2, Ngom, Angongué, Koum Esse, Efoulan-Yemvak, Evindissi II, Bizang, Oveng Yemvak, Mekomo Esse, Bingou, Evelessi III, Ma'anemenyin, Benyoungou, Meyos-Essabikoula | 20 000 000 | 25 | 500 000 000 |
| | 3.3- Aménagement de neuf (09) passerelles sur les pistes agricoles des villages Kondemeyos, Nkoleyop, Nkoléwot, Melen, Biboulemam, Zouameyong, Ako'olui, Meyos, Mengue | 10 000 000 | 09 | 90 000 000 |
| Total R3 | | 2 176 000 000 | | |
| TOTAL SECTEUR AGRICULTURE ET DEVELOPPEMENT RURAL | | | | |
| TOTAL INVESTISSEMENT (I) | | 4 123 000 000 | | |
| TOTAL FONCTIONNEMENT (F) (5% I) | | 206 150 000 | | |
| TOTAL IMPRÉVUS (Im) (10% (I+F)) | | 432 915 000 | | |
| TOTAL GÉNÉRAL DU SECTEUR (I+F+Im) | | 4 762 065 000 | | |

Tableau 48 : Cadre logique du secteur Transports

| Stratégie | Indicateurs par niveau de la stratégie et source | | Supposition | Indicateurs de suppositions et sources | |
|---|---|--|--|---|---|
| | Niveau | Indicateurs | | Sources | Indicateurs |
| Objectif global | | | | | |
| Développer les infrastructures de transport | <ul style="list-style-type: none"> - Proportion du réseau routier bitumé - Proportion du réseau routier en bon état - Taux d'inflation dans les transports | <ul style="list-style-type: none"> - Document de Stratégie pour la Croissance et l'Emploi (DSCE) - Commune - Rapports sectoriels | <ul style="list-style-type: none"> - Bonne gouvernance - Stabilité politique - Disponibilité des ressources financières et foncières - Bonne collaboration des populations | <ul style="list-style-type: none"> - Taux de croissance économique - Réglementation - Montants investi - Objectif sectoriel | <ul style="list-style-type: none"> - Rapport des PTF - DSCE - BIP - Textes réglementaires - Rapports sectoriels - Commune |
| Objectif spécifique | | | | | |
| Améliorer les conditions de transport des personnes et des biens dans la Commune de Sangmélima | <ul style="list-style-type: none"> - La surveillance du réseau routier est effective | <ul style="list-style-type: none"> - Rapports sectoriels - Commune - Enquête - Rapports des syndicats des transporteurs | <ul style="list-style-type: none"> - Bonne gouvernance - Stabilité de la politique sectorielle - Disponibilité des fonds - Bonne collaboration | <ul style="list-style-type: none"> - Budget communal - Compte de gestion - Réglementation - Montants investis - Nombre de réunions | <ul style="list-style-type: none"> - Populations - Commune - BIP - DSCE - Rapports sectoriels - PV des réunions |
| Résultats | | | | | |
| Résultat 1: Sangmélima offre les services de transport de qualité satisfaisante dans l'espace urbain et rural | <ul style="list-style-type: none"> - Structure de contrôle technique existante - Plaidoyers organisés - Campagnes organisées - Etude réalisée | <ul style="list-style-type: none"> - Commune - Rapports sectoriels - DD-Transports - Enquête - Rapports de plaidoyer - Rapport d'étude | <ul style="list-style-type: none"> - Bonne collaboration des acteurs concernés - Disponibilité de la ressource financière | <ul style="list-style-type: none"> - PV des réunions - Budget - Compte de gestion - Montant des fonds mobilisés | <ul style="list-style-type: none"> - Commune - BIP - DSCE - Rapports sectoriels - Conventions de partenariats |
| Résultat 2 : Le secteur des transports est structuré par les organisations professionnelles | <ul style="list-style-type: none"> - Plateforme mise en place et fonctionnelle - Nombre de syndicats opérationnels | <ul style="list-style-type: none"> - Rapports sectoriels - Commune - Rapport de plaidoyer | <ul style="list-style-type: none"> - Bonne gouvernance - Bonne collaboration des acteurs - Disponibilité des ressources financières | <ul style="list-style-type: none"> - Montants investis - Objectifs sectoriels - Budget communal - Compte de gestion | <ul style="list-style-type: none"> - Commune - BIP - DSCE - Rapports sectoriels |

| Activités à mettre en œuvre | | | | |
|---|--|--------------------|-----|------------|
| Résultat n° 1 : Sangmélima offre les services de transport de qualité satisfaisante dans l'espace urbain et rural | | | | |
| Activités | Libellé | Cadre estimatif | | |
| | | Montant | | |
| | | PU | Nbr | Montants |
| 1- Offre des services de transport de qualité satisfaisante dans l'espace urbain et rural | 1.1- Mise en place d'une structure de contrôle technique dans la Commune de Sangmélima | 10.000.000 | 01 | 10 000 000 |
| | 1.2- Études en vue de la création d'une compagnie municipale de taxi de ville à Sangmélima | 5.000.000 | 01 | 5 000 000 |
| | 1.3- Plaidoyer en vue de la rationalisation des contrôles routiers sur les différents axes de la Commune de Sangmélima | Coût administratif | | |
| | 1.4- Étude en vue de l'aménagement de dix (10) points d'embarquement des passagers dans les villages : Meka'a, Eye'e, Messak, Nkolébon, Assok-Yemveng, Meyomadjom, Bikobo, Zoebefam, Avebe-Yekombo, Nsimalen I | 5.000.000 | 01 | 5 000 000 |
| | 1.5- Organisation de deux campagnes semestrielles de formation des transporteurs par motocyclette en vue de la délivrance des permis de conduire. | 5.000.000 | 10 | 50.000.000 |
| Total R1 | | 70.000.000 | | |
| Résultat n° 2 : Le secteur des transports est structuré par les organisations professionnelles fonctionnelles | | | | |
| Activités | Libellé | Cadre estimatif | | |
| | | Montant | | |
| | | PU | Nbr | Montants |
| 2- Structuration du secteur des transports par les organisations professionnelles fonctionnelles | 2.1- Mise en place d'une plateforme de concertation Autorités-syndicats des transporteurs-usagers dans la Commune de Sangmélima | Coût administratif | | |
| | 2.2- Appui à la structuration/dynamisation des syndicats de transporteurs dans la Commune de Sangmélima | Coût administratif | | |
| | 2.3- Plaidoyer pour l'harmonisation/rationalisation des prix de transport dans la Commune de Sangmélima | Coût administratif | | |
| Total R2 | | 24.000.000 | | |
| TOTAL SECTEUR TRANSPORT | | | | |
| TOTAL INVESTISSEMENT (I) | | 94 000 000 | | |
| TOTAL FONCTIONNEMENT (F) (5% I) | | 4 700 000 | | |
| TOTAL IMPRÉVUS (Im) (10% (I+F)) | | 9 870 000 | | |
| TOTAL GÉNÉRAL DU SECTEUR (I+F+Im) | | 108 570 000 | | |

Tableau 49 : Cadre logique du secteur Arts et Culture

| Stratégie | Indicateurs par niveau de la stratégie et source | | Supposition | Indicateurs de suppositions et sources | |
|---|--|--|---|---|--|
| | Niveau | Indicateurs | | Sources | Indicateurs |
| Objectif global | | | | | |
| Promouvoir les mouvoirlbalsuppositions et sources et sourcei | Proportion de l'apport des produits artistiques et culturels dans le PIB | <ul style="list-style-type: none"> - Document de Stratégie pour la Croissance et l'Emploi (DSCE) - Commune - Rapports sectoriels - PV de réception | <ul style="list-style-type: none"> - Bonne gouvernance - Stabilité politique - Disponibilité des ressources financières et foncières - Bonne collaboration des populations | <ul style="list-style-type: none"> - Taux de croissance économique - Réglementation - Montants investi -Objectif sectoriel | <ul style="list-style-type: none"> - Rapport PTF - DSCE - BIP - Textes législatifs et réglementaires - Rapports sectoriels - Commune |
| Objectif spécifique | | | | | |
| Promouvoir les activités culturelles et artistiques dans la commune de Sangmélina | Nombre de structures de production artistique et culturelle | <ul style="list-style-type: none"> - Rapports sectoriels - Commune - Enquête -Rapports des syndicats des transporteurs | <ul style="list-style-type: none"> - Bonne gouvernance - Stabilité de la politique sectorielle -Disponibilité des fonds -Bonne collaboration | <ul style="list-style-type: none"> - Budget communal - Compte de gestion - Réglementation - Montants investis - Nombre de réunions | <ul style="list-style-type: none"> - Populations - Commune - BIP - DSCE - Rapports sectoriels - PV des réunions |
| Résultats | | | | | |
| Résultat 1: Les infrastructures culturelles sont renforcées dans la Commune des Sangmélina | <ul style="list-style-type: none"> - Le nombre de structures de culture et loisirs a augmenté - Nombre de villages artisanaux créés et équipés | <ul style="list-style-type: none"> -Répertoire du patrimoine culturel de la commune - Rapports sectoriels - Commune -Rapport de plaidoyer | <ul style="list-style-type: none"> -Rapports des commissions d'organisation du festival -Répertoire du patrimoine culturel de la commune - Bonne collaboration des acteurs concernés | <ul style="list-style-type: none"> - PV des réunions - Budget - Compte de gestion - Montant des fonds mobilisés | <ul style="list-style-type: none"> - Commune - Populations - BIP - DSCE - Rapports sectoriels - Conventions de partenariats - Nombre de couches vulnérables impliqués |

| | | | | | |
|--|---|--|--|---|--|
| | | | - Disponibilité de la ressource financière | | |
| Résultat 2 : La commune de Sangmélima valorise l'art et la culture sur toute l'étendue du territoire communal | -Nombre de festivals organisés -Liste des potentialités culturelles recensées | - Rapports des commissions d'organisation du festival -Répertoire du patrimoine culturel de la commune - Rapports sectoriels - Commune -Rapport de plaidoyer | - Bonne gouvernance - Bonne collaboration des acteurs - Disponibilité des ressources financières | - Montants investis - Objectifs sectoriels - Budget communal - Compte de gestion | - Commune - Populations - BIP - DSCE - Rapports sectoriels |
| Activités à mettre en œuvre | | | | | |
| Résultat n° 1 : Les infrastructures culturelles sont renforcées dans la Commune des Sangmélima | | | | | |
| Activités | Cadre estimatif | | | | |
| | Libellé | Montant | | | |
| | | PU | Nbre | Montants | |
| 1- Renforcement des infrastructures culturelles | 1.1- Construction d'un centre culturel et multimédia municipal dans la ville de Sangmélima | 80 000 000 | 01 | 80 00 000 | |
| | 1.2- Construction d'une case communautaire dans la ville de Sangmélima | 25 000 000 | 01 | 25 000 000 | |
| | 1.3- Construction de 64 foyers culturels dans les villages Bikobo-Essaman, Benyoungou, Ngomeyop, Essam-Esse, Keka-Esse, Ngomeyop, Nsimalen II, Ndjom-Yemvak, Nkout, Mfouloveng, Nsimalen III, Konde-Yebae, Ngam-Yemveng, Alouma I, Messak, Eye'e, Kondemeyos, Meka'a, Nyazanga, Mendong, Ngon, Kombe, Nkpwang, Nloup, Mimbo, Evindissi I, Ekoumedoum Nkolotou'outou, Nkol-Ngbwa, Nkolébon, Mfouladja, Mebem, Ndjom-Essaman, Ma'anemenyin, Evelessi III, Bingou, Mekomo Atong-Mimbanga, Bizang, Evindissi II, Efulan-Yemvak, Mekam Angongue, Koum-Esse, Bidjom, Meyomadjom, Kamelon, Mang, Mepho, Ngam-Yembong, Mengue, Assok-Yemveng, Meyos-Essabikoula, Akak-Esse, Akomessing, Mezesse, Nsimalen I, Avebe-Yekombo, Meyo, Metet, Minkpwamioveng, Akomendibi, Biboulemam | 10 000 000 | 64 | 640 000 000 | |
| | 1.4- Réhabilitation de 06 foyers culturels (Meyos, Avebe-Esse, Oveng-Yembong, | 2.500 000 | 06 | 15 000 000 | |

| | | | | |
|---|--|--------------------|-------------|-----------------|
| | Ako'o-Esse, Mbom, Mebemenko) | | | |
| | 1.5- Intensification des espaces radiophoniques culturels | 10.000.000 | 01 | 10.000.000 |
| Total R1 | | 770 000 000 | | |
| Résultat n° 2 : La commune de Sangmélima valorise l'art et la culture sur toute l'étendue du territoire communal | | | | |
| Activités | Cadre estimatif | | | |
| | Libellé | Montant | | |
| | | PU | Nbre | Montants |
| 2- Valorisation de l'art et de la culture sur toute l'étendue du territoire communal | 2.1- Organisation d'un festival culturel annuel à Sangmélima sur cinq ans | 10 000 000 | 05 | 50.000.000 |
| | 2.2- Dotation de matériel d'animation à 12 groupes de danse traditionnelle des villages : Nsimalen II, Ngoulemekong, Akomendibi, Assok-Yemveng, Mintyaminiumin, Zoum, Mekom I, Mekom II, Nkoléwot, Biboulemam, Zouameyong, Keka-Esse | 1.000.000 | 12 | 12.000.000 |
| | 2.3- Appui à la structuration des associations culturelles (Tout le territoire communal) | 5.000.000 | 01 | 5 000 000 |
| Total R2 | | 67.000.000 | | |
| TOTAL SECTEUR ART ET CULTURE | | | | |
| TOTAL INVESTISSEMENT (I) | | 837 000 000 | | |
| TOTAL FONCTIONNEMENT (F) (5% I) | | 41 850 000 | | |
| TOTAL IMPRÉVUS (Im) (10% (I+F)) | | 87 885 000 | | |
| TOTAL GÉNÉRAL DU SECTEUR (I+F+Im) | | 966 735 000 | | |

Tableau 50 : Cadre logique du secteur Habitat et Développement Urbain

| Stratégie | Indicateurs par niveau de la stratégie et source | | Supposition | Indicateurs de suppositions et sources | |
|--|---|---|--|---|---|
| | Niveau | Indicateurs | | Sources | Indicateurs |
| Objectif global | | | | | |
| Amjectif les infrastructures de positions et sources et promouvoir l'habitat | - Taux d'urbanisation - Nombre de logements sociaux construits | - Document de Stratégie pour la Croissance et l'Emploi (DSCE) | - Stabilité climatique -Dynamisme des différents chefs - Bonne gouvernance | - Taux de croissance économique - Réglementation | - Rapport des Institutions financières internationales (Banque Mondiale, FMI, |

| | | | | | |
|---|---|---|---|---|---|
| | | <ul style="list-style-type: none"> - Commune - Rapports sectoriels | <ul style="list-style-type: none"> - Stabilité politique - Disponibilité des ressources financières et foncières - Bonne collaboration des populations | <ul style="list-style-type: none"> - Montants investis - Objectif sectoriel | <ul style="list-style-type: none"> PNUD...) - DSCE - BIP - Textes législatifs et réglementaires - Rapports sectoriels - Commune |
| Objectif spécifique | | | | | |
| Promouvoir l'accès à un habitat décent dans la Commune de Sangmélina et améliorer le cadre de vie dans l'espace urbain | <ul style="list-style-type: none"> - Taux de la population disposant d'un logement décent - Nombre de logements décents construits | <ul style="list-style-type: none"> - Commune - Rapports sectoriels - Rapport du Comité de suivi du BIP | <ul style="list-style-type: none"> - Bonne gouvernance - Bonne collaboration des acteurs concernés - Disponibilité de la ressource foncière | <ul style="list-style-type: none"> - Budget communal - Compte de gestion - Réglementation - Montants investis - Nombre de réunions | <ul style="list-style-type: none"> - Populations - Commune - BIP - DSCE - Rapports sectoriels - PV des réunions |
| Résultats | | | | | |
| Résultat 1: Les logements décents sont construits et accessibles dans la Commune de Sangmélina | <ul style="list-style-type: none"> - Nombre de logements sociaux construits - Coopératives d'habitats sociaux créées - Carte d'urbanisation de la commune de Sangmélina réalisée | <ul style="list-style-type: none"> - Commune - Rapports sectoriels - Enquête | <ul style="list-style-type: none"> - Bonne collaboration des acteurs concernés - Disponibilité des ressources foncières et financières | <ul style="list-style-type: none"> - Montants investis - Objectifs sectoriels - Budget communal - Compte de gestion | <ul style="list-style-type: none"> - Commune - Populations - BIP - DSCE - Rapports sectoriels |
| Résultat 2 : L'accès aux matériaux de construction définitifs à faible coût est facilité dans la Commune de Sangmélina | <ul style="list-style-type: none"> - Les unités de fabrication des matériaux de construction créées - Nombre de personnes sensibilisées - Nombre d'habitations | <ul style="list-style-type: none"> - Rapports sectoriels - Commune - Rapport de plaidoyer - Enquête | <ul style="list-style-type: none"> - Bonne gouvernance - Bonne collaboration des acteurs - Disponibilité des ressources financières | <ul style="list-style-type: none"> - Montants investis - Objectifs sectoriels - Budget communal - Compte de gestion | <ul style="list-style-type: none"> - Commune - Populations - BIP - DSCE - Rapports sectoriels |

| | | | | | |
|--|---|---|--|---|--|
| | construites en matériaux définitifs | | | | |
| Résultat 3 : Les capacités des communautés en vue de la construction des logements décentes en matériaux locaux sont renforcées | -Nombre de personnes formées et sensibilisées | - Rapports sectoriels - Commune -Rapport de plaidoyer | - Bonne gouvernance - Bonne collaboration des acteurs - Disponibilité des ressources financières | - Montants investis - Objectifs sectoriels - Budget communal - Compte de gestion | - Commune - Populations - BIP - DSCE - Rapports sectoriels |
| Résultat 4 : Les conditions de circulation sont améliorées dans le périmètre urbain de Sangmélima | Nombre de quartiers désenclavés | - Rapports sectoriels - Commune -Rapport de plaidoyer | - Bonne gouvernance - Bonne collaboration des acteurs - Disponibilité des ressources financières | - Montants investis - Objectifs sectoriels - Budget communal - Compte de gestion | - Commune - Populations - BIP - DSCE - Rapports sectoriels |
| Activités à mettre en œuvre | | | | | |
| Résultat n° 1 : Les logements décentes sont construits et accessibles dans la Commune de Sangmélima | | | | | |
| Activités | Cadre estimatif | | | | |
| | Libellé | Montant | | | |
| | | PU | Nbr | Montants | |
| 1- Construction des logements décentes | 1.1- Étude de faisabilité en vue de la construction d'une cité municipale de 200 (deux cent) logements dans l'espace urbain de Sangmélima | 10.000.000 | 01 | 10 000 000 | |
| | 1.2- Validation du plan d'occupation des sols de la ville Sangmélima | 16.000.000 | 01 | 16.000.000 | |
| | 1.3- Construction d'une cité municipale de 200 logements dans la ville de Sangmélima | 16.000.000 | 200 | 3.200000000 | |
| | 1.4- Aménagement du Lac municipal de la ville de Sangmélima | 300 000 000 | 01 | 300 000 000 | |
| | 1.5- Création d'une coopérative d'habitat social à Sangmélima | 5 000 000 | 01 | 5 000 000 | |
| | 1.6- Appui à la création d'une coopérative d'habitat social dans la ville de Sangmélima | 2.000.000 | 01 | 2.000.000 | |
| Total R1 | | | | 3 783 000 000 | |
| Résultat n° 2 : L'accès aux matériaux de construction définitifs à faible coût est facilité dans la Commune de Sangmélima | | | | | |
| Activités | Cadre estimatif | | | | |

| | Libellé | Montant | | |
|---|---|--------------------|-----|-------------|
| | | PU | Nbr | Montants |
| 2- Facilitation de l'accès aux matériaux de construction définitifs à faible coût | 2.1- Dotation de 28 communautés villageoises en moules et presses à briques de terre : Messak, Ndjom-Yemvak, Nyazanga, Ngam-Yemveng, Nsimalen II, Nkout, Meyos, Ngon, Oveng-Yemvong, Nkolotou'outou, Bidjom, Meyomadjom, Mbom, Kamelon, Mang, Ngam-Yembong, Mintyaminyumin, Assok-Yemveng, Biboulemam, Ondondo, Ako'olui, Zouameyong, Alouma II, Bingou, Ako'o-Esse, Koum-Esse, Oveng-Yemvak, Evelessi III, | 3.500.000 | 28 | 98.000.000 |
| | 2.2- Élaboration d'un plan directeur d'urbanisation de la ville de Sangmélina | 30.000.000 | 01 | 30 000 000 |
| | 2.3- Initier l'élaboration du plan d'occupation des sols de la Commune Sangmélina | 700 000 | 01 | 700 000 |
| | 2.4- Organisation d'une campagne de sensibilisation des populations sur la prise en compte et la maîtrise des aléas naturels lors des travaux de construction | 2.000.000 | 01 | 2 000 000 |
| | 2.5- Facilitation de l'accès (vente promotionnelle, facilité de transport, etc.) aux matériaux de construction définitifs dans vingt-neuf (29) villages :Nsimalen III, Kondemeyos, Meyos, Meyomadjom, Bidjom, Ndjantom, Mbom, Kamelon, Mang, Ma'anemenyin, Evindissi II, Oveng-Yemvak, Ngoulemekong, Akomendibi, Mengue, Assok-Yemveng, Mintyaminyumin, Mebemenko, Melen, Ondondo, Ako'olui, Bizang, Mekomo-Esse, Atong-Mimbanga, Ndjom-Essaman, Meyo, Avebe-Yekombo, Mezesse, Essam-Esse | 10.000.000 | 29 | 290.000.000 |
| Total R2 | | 420 700 000 | | |
| Résultat n° 3 : Les capacités des communautés en vue de la construction des logements décentes en matériaux locaux sont renforcées | | | | |
| Activités | Cadre estimatif | | | |
| | Libellé | Montant | | |
| | | PU | Nbr | Montants |
| 3- Renforcement des capacités des communautés en vue de la construction des logements décentes et à faible coût en matériaux locaux | 3.1- Formations des populations de 28 villages sur les techniques améliorées de construction de logements décentes en matériaux locaux : Messak, Ndjom-Yemvak, Nyazanga, Ngam-Yemveng, Nsimalen II, Nkout, Meyos, Ngon, Oveng-Yemvong, Nkolotou'outou, Bidjom, Meyomadjom, Mbom, Kamelon, Mang, Ngam-Yembong, Mintyaminyumin, Assok-Yemveng, Biboulemam, Ondondo, Ako'olui, Zouameyong, Alouma II, Bingou, Ako'o-Esse, Koum-Esse, Oveng-Yemvak, Evelessi III | 1.000.000 | 28 | 28.000.000 |
| | 3.2- Organisation de 2 campagnes annuelles de promotion et de vulgarisation des | 8.000.000 | 5 | 40.000.000 |

| | | | | |
|---|---|----------------------|---|-------------|
| | matériaux locaux de construction dans tous les villages du territoire communal sur 5 ans | | | |
| Total R3 | | 68.000.000 | | |
| Résultat n° 4 : Les conditions de circulation sont améliorées dans le périmètre urbain de Sangmélima | | | | |
| 4- Amélioration des conditions de circulation dans le périmètre urbain | 4.1- Etude en vue de la construction d'un pont sur la voie de liaison des quartiers Mbeli'i et Ebolengbwang | 20.000.000 | 1 | 20.000.000 |
| | 4.2- Etude en vue de la construction de 20 km de voiries urbaines en bicouches dans les quartiers : Nylon, Essa-si, Lobo-si et Akon | 10.000.000 | 1 | 10.000.000 |
| | 4.3- Etude en vue de la construction d'une voie de liaison entre les quartiers Mbeli'i et Ebolengbwang | 50.000.000 | 1 | 50.000.000 |
| | 4.4- Construction d'une tribune dans la ville de Sangmélima | 250 000 000 | 1 | 250.000.000 |
| Total R 4 | | 330.000.000 | | |
| TOTAL SECTEUR HABITAT ET DÉVELOPPEMENT URBAIN | | | | |
| TOTAL INVESTISSEMENT (I) | | 4 304 700 000 | | |
| TOTAL FONCTIONNEMENT (F) (5% I) | | 215 235 000 | | |
| TOTAL IMPRÉVUS (Im) (10% (I+F)) | | 451 993 500 | | |
| TOTAL GÉNÉRAL DU SECTEUR (I+F+Im) | | 4 971 928 500 | | |

Tableau 51: Cadre logique du secteur des Domaines Cadastre et Affaires Foncières

| Stratégie | Indicateurs par niveau de la stratégie et source | | Supposition | Indicateurs de suppositions et sources | |
|--|---|---|---|---|---|
| | Niveau | Indicateurs | | Sources | Indicateurs |
| Objectif global | | | | | |
| Rationaliser la gestion du patrimoine domanial et foncier national | - Taux de la population disposant d'une propriété foncière sécurisée - Proportion du domaine national sécurisé | - Document de Stratégie pour la Croissance et l'Emploi (DSCE) - Commune - Rapports sectoriels | - Stabilité climatique - Dynamisme des différents chefs - Bonne gouvernance - Stabilité politique - Disponibilité des ressources financières et foncières | - Taux de croissance économique - Réglementation - Montants investi - Objectif sectoriel | - Rapport des Institutions financières internationales (Banque Mondiale, FMI, PNUD...) - DSCE - BIP - Textes législatifs et réglementaires |

| | | | | | |
|--|--|---|--|---|---|
| | | | - Bonne collaboration des populations | | - Rapports sectoriels - Commune |
| Objectif spécifique | | | | | |
| - Promouvoir l'accès à la propriété foncière - Promouvoir la sécurisation foncière | - Taux de la population disposant d'une propriété foncière sécurisée - Nombre de titres fonciers délivrés - Plan cadastral actualisé | - Commune - Rapports sectoriels - Rapport du Comité de suivi du BIP | - Bonne gouvernance - Bonne collaboration des acteurs concernés - Disponibilité de la ressource financière | - Budget communal - Compte de gestion - Réglementation - Montants investis - Nombre de réunions | - Populations - Commune - BIP - DSCE - Rapports sectoriels - PV des réunions |
| Résultats | | | | | |
| Résultat 1: Actualisation du plan cadastral de la Commune de Sangmélima | -Plan cadastral actualisé -Plan d'occupation des sols établi | - Commune - Rapports sectoriels - Enquête | - Bonne collaboration des acteurs concernés - Disponibilité des ressources foncières et financières | - Montants investis - Objectifs sectoriels - Budget communal - Compte de gestion | - Commune - Populations - BIP - DSCE - Rapports sectoriels |
| Résultat 2 : La procédure d'accès à la propriété foncière est vulgarisée et facilitée | -Nombre de personnes sensibilisées | - Rapports sectoriels - Commune -Rapport de plaidoyer - Enquête | - Bonne gouvernance - Bonne collaboration des acteurs - Disponibilité des ressources financières | - Montants investis - Objectifs sectoriels - Budget communal - Compte de gestion | - Commune - Populations - BIP - DSCE - Rapports sectoriels |
| Résultat 3 : Promouvoir l'immatriculation des propriétés foncières coutumières | -Nombre titres fonciers établis | - Rapports sectoriels - Commune -Rapport de plaidoyer | - Bonne gouvernance - Bonne collaboration des acteurs - Disponibilité des ressources financières | - Montants investis - Objectifs sectoriels - Budget communal - Compte de | - Commune - Populations - BIP - DSCE - Rapports sectoriels |

| | | | | | |
|---|--|--------------------|-------------|-------------------|--|
| | | | | gestion | |
| Activités à mettre en œuvre | | | | | |
| Résultat n° 1 : Le plan cadastral de la Commune de Sangmélina est actualisé | | | | | |
| Activités | Cadre estimatif | | | | |
| | Libellé | Montant | | | |
| | | PU | Nbr | Montants | |
| 1- Actualisation du plan cadastral de la Commune de Sangmélina | 1.1- Actualisation du plan cadastral du territoire communal | 10.000.000 | 01 | 10 000 000 | |
| | 1.2- Élaboration et validation d'un plan d'occupation des sols du territoire communal de Sangmélina | 40.000.000 | 01 | 40.000.000 | |
| Total R1 | | | | 50.000.000 | |
| Résultat n° 2 : La procédure d'accès à la propriété foncière est vulgarisée et facilitée | | | | | |
| Activités | Cadre estimatif | | | | |
| | Libellé | Montant | | | |
| | | PU | Nbre | Montants | |
| 2.- Vulgarisation et facilitation des procédures d'accès à la propriété foncière | 2.1- Organisation d'une campagne d'information et de vulgarisation sur la législation foncière | 5.000.000 | 01 | 5.000.000 | |
| | 2.2- Organisation des Campagnes de sensibilisation des communautés sur l'importance du titre foncier | 5.000.000 | 01 | 5 000 000 | |
| Total R2 | | | | 10.000.000 | |
| Résultat n° 3 : Promouvoir l'immatriculation des propriétés foncières coutumières | | | | | |
| Activités | Cadre estimatif | | | | |
| | Libellé | Montant | | | |
| | | PU | Nbr | Montants | |
| 3- Promotion de l'immatriculation des propriétés foncières coutumières | 3.1- Organisation d'une campagne d'établissement promotionnelle de 1000 titres fonciers collectifs dans la Commune | 500.000 | 1000 | 50.000.000 | |
| | 3.2- Organisation des campagnes d'information sur les procédures d'obtention du titre foncier | 5.000.000 | 01 | 5 000 000 | |
| | 3.3- Plaidoyer en vue de la facilitation de la procédure d'obtention du Titre foncier | Coût administratif | | | |
| Total R3 | | | | 55.000.000 | |
| TOTAL SECTEUR DES DOMAINES CADASTRE ET AFFAIRES FONCIÈRES | | | | | |

| | |
|--|--------------------|
| TOTAL INVESTISSEMENT (I) | 115 000 000 |
| TOTAL FONCTIONNEMENT (F) (5% I) | 5 750 000 |
| TOTAL IMPRÉVUS (Im) (10% (I+F)) | 12 075 000 |
| TOTAL GÉNÉRAL DU SECTEUR (I+F+Im) | 132 825 000 |

Tableau 52 : Cadre logique du secteur de l'Eau et énergie

Sous-secteur : Eau

| Stratégie | Indicateurs par niveau de la stratégie et source | | Supposition | Indicateurs de suppositions et sources | |
|---|---|---|---|---|---|
| | Niveau | Indicateurs | | Sources | Indicateurs |
| Objectif global | | | | | |
| Développer les Infrastructures hydrauliques | Taux d'accès à l'eau potable | <ul style="list-style-type: none"> - Document de Stratégie pour la Croissance et l'Emploi (DSCE) - Commune - Rapports sectoriels - PV réception | <ul style="list-style-type: none"> - Stabilité climatique -Dynamisme des différents chefs - Bonne gouvernance - Stabilité politique - Disponibilité des ressources financières et foncières - Bonne collaboration des populations | <ul style="list-style-type: none"> - Taux de croissance économique - Réglementation - Montants investi -Objectif sectoriel | <ul style="list-style-type: none"> - Rapport des Institutions financières internationales (Banque Mondiale, FMI, PNUD...) - DSCE - BIP - Textes législatifs et réglementaires - Rapports sectoriels - Commune |
| Objectif spécifique | | | | | |
| Améliorer l'accès à l'eau potable dans la Commune de Sangmélima | <ul style="list-style-type: none"> -Nombre de personnes ayant accès à l'eau potable -Nombre de points d'eau construits -Nombre de points d'eau | <ul style="list-style-type: none"> - Commune - Rapports sectoriels - Rapport du Comité de suivi du BIP - PV réception | <ul style="list-style-type: none"> - Bonne gouvernance - Bonne collaboration des acteurs concernés - Disponibilité de la ressource financière | <ul style="list-style-type: none"> - Budget communal - Compte de gestion - Réglementation - Montants investis - Nombre de réunions | <ul style="list-style-type: none"> - Populations - Commune - BIP - DSCE - Rapports sectoriels - PV des réunions |

| | | | | | |
|---|---|--|--|---|--|
| | réhabilités -Taux de couverture du réseau CDE dans zone urbaine | | | | |
| Résultats | | | | | |
| Résultat 1 : Les infrastructures d'approvisionnement en eau potable sont construites | -Nombre de points d'eau construits dans la zone urbaine et périurbaine -Taux d'accès à l'eau potable en milieu rural | - Commune -PV de réception - Rapports sectoriels - Enquête | - Bonne collaboration des acteurs concernés - Disponibilité des ressources foncières et financières | - Montants investis - Objectifs sectoriels - Budget communal - Compte de gestion | - Commune - Populations - BIP - DSCE - Rapports sectoriels |
| Résultat 2 : Les infrastructures d'approvisionnement en eau potable sont réhabilitées | -Nombre de forages réhabilités -Nombre de puits réhabilités -Nombre de sources réhabilités -Etude réalisées | - Rapports sectoriels -PV de réception - Commune -Rapport de plaidoyer - Enquête | - Bonne gouvernance - Bonne collaboration des acteurs - Disponibilité des ressources financières | - Montants investis - Objectifs sectoriels - Budget communal - Compte de gestion | - Commune - Populations - BIP - DSCE - Rapports sectoriels |
| Résultat 3 : Les compétences pour la gestion des infrastructures et la vulgarisation des méthodes d'AEP sont transférées | -Nombre de comités de gestion des points d'eau créés -Nombre de campagnes de vulgarisation des méthodes de potabilisation de l'eau au niveau des ménages organisés | - Rapports sectoriels - Commune -PV des bureaux des CG formés -Rapport de plaidoyer | - Bonne gouvernance - Bonne collaboration des acteurs - Disponibilité des ressources financières | - Montants investis - Objectifs sectoriels - Budget communal - Compte de gestion | - Commune - Populations - BIP - DSCE - Rapports sectoriels |
| Activités à mettre en œuvre | | | | | |
| Résultat n° 1 : Les infrastructures d'approvisionnement en eau potable sont construites | | | | | |
| Activités | Cadre estimatif | | | | |
| | Libellé | Montant | | | |
| | | PU | Nbr | Montants | |

| | | | | |
|---|---|-----------------------|-------------|-----------------|
| 1- Construction des forages et des adductions d'eau potable | 1.1- Construction de cent cinquante-un (152) forages équipés de PMH dans les villages : Akak-Esse (01), Akomendibi (01), Akomessing (02), Ako'o-Esse (02), Ako'olui (03), Alouma II (02), Angongue (02), Assok-Yemveng (01), Atong-Mimbanga (02), Avebe-Esse (02), Avebe-Yekombo (02), Bidjom (01), Bikobo-Essaman (03), Bingou (03), Bizang (02), Efoulan-Yemvak (01), Ekoumedoum (02), Eminemvom (04), Essam-Esse (02), Evelessi I (01), Evelessi III (01), Evindissi I (03), Evindissi II (02), Eye'e (01), Kamelon (02), Keka-Esse (02), Kombé (04), Konde-Yebae (01), Kondémeyos (01), Koum-Esse (02), Ma'anemenyin (02), Mang (01), Mbom (02), Mebem (01), Mebemenko (01), Meka'a (02), Mekam (03), Mekom II (02), Melen (02), Mendong (02), Mengue (01), Mepho (02), Messak (01), Metet (01), Meyo-Esse (02), Meyomadjom (06), Meyos (02), Meyos-Essabikoula (02), Mezesse (02), Mfouladja (01), Mfouloveng (02), Mimbo (01), Minkpwamioveng (02), Mintyaminyumin (02), Momebili (01), Moneko'o (01), Ndjantom (02), Ndjom-Essaman (03), Ndjom-Yemvak (01), Oveng-Yemvak (01), Ngam-Yembong (02), Ngam-Yemveng (01), Ngom (01), Ngomeyop (02), Ngon (02), Nkoetye (03), Nkol-Ngbwa (02), Nkolébom (01), Nkoléwot (01), Nkoleyop (01), Nkpwang (03), Nloup (01), Nselang-Yemenvong (01), Nsimalen I (01), Nsimalen II (01), Nsimalen III (01), Nyazanga (02), Ondondo (01), Oveng-Yembong (02), Oveng-Yemenvong (02), Oveng-Yemvak (02), Zoébefam (03), Zouameyong (01), Zoum (02), Nkolotou'outou (01) | 8.500.000 | 152 | 1.292.000.000 |
| | 1.2- Etude de faisabilité en vue de la construction d'une mini adduction d'eau à Moneko'o | 500 000 | 01 | 5000 |
| | 1.3- Augmentation de la production et extension du réseau de distribution d'eau potable | 12 000 000 000 | 01 | 12 000 000 000 |
| | 1.4- Construction d'une adduction d'eau potable à Mbom | 25 000 000 | 01 | 25.000.000 |
| Total R1 | | 13 317 500 000 | | |
| Résultat n° 2 : Les infrastructures d'approvisionnement en eau potable sont réhabilitées | | | | |
| Activités | Cadre estimatif | | | |
| | Libellé | Montant | | |
| | | PU | Nbre | Montants |
| 2.- Réhabilitation | 2.1- Etude pour l'aménagement de vingt-cinq (25) sources (Nkout (01), Nselang- | 7 500 000 | 01 | 7 500 000 |

| | | | | |
|--|--|-------------------|-------------|-----------------|
| et aménagement des infrastructures d'approvisionnement en eau potable | Yemenvong (01), Mang (02), Koum-Esse (01), Evelessi III (01), Ndjom-Essaman (02), Avebe Esse (03), Assok-Yemveng (1) Mengue (1), Akomendibi (01), Kamelon (3), Ndjantom(04), Alouma II (01) Essam-Esse (03)) | | | |
| | 2.2- Réhabilitation de quarante-cinq (45) puits équipés de PMH (Espace urbain (02), Akak-Esse (01), Akomessing (02), Alouma II (01), Angongue (02), Assok-Yemveng (01), Avebe-Yekombo (01), Benyoungou (02), Biboulemam (01), Bikobo-Essaman (03), Bingou (02), Ekoumedoum (01), Eminemvom (01), Essam-Esse (01), Evelessi III (01), Eye'e (01), Keka-Esse (01), Mebemenko(01), Meka'a (01), Mekomo-Yendam (01), Meyos (02), Meyos-Essabikoula (01), Mintyaminyumin (01), Ndjantom (03), Ndjom-Yemvak (01), Ngam-Yembong (01), Ngom (01), Ngoulemekong (02), Nkolébom (01), Nkolotou'outou (01), Nkoleyop (01), Nsimalen I (01), Nsimalen II (01), Zoum (1)) | 76 377 000 | 01 | 76 377 000 |
| | 2.3- Réhabilitation de (12) forages équipés de PMH (Espace urbain (02), Akomendibi (01), Avebe- Yekombo (01), Biboulemam (2), Mekom I (01), Mintyaminyumin (01), Ngoulemekong (01), Nkolébom (01), Nkolotou'outou (01), Oveng-Yemvak (01) | | | |
| | 2.4- Réhabilitation de neuf (09) sources (Mimbo(01), Oveng-Yemvong(01), Mekomo-Yendam (01), Akak-Esse (01), Ako'o-Esse (01), Melen (01), Meyo-Esse (01), Oveng-Yemvak (01), Evindissi II (01)) | | | |
| | 2.5- Réhabilitation de quatorze (14) adductions d'eau (Meka'a (01), Biboulemam (01), Bikobo-Essaman (01), Eminemvom (01), Evindissi 1 (01), Eye'e (01), Kombé (01), Ma'anemenyin (01), Mezesse (01), Mfouloveng (01) Ngom (01), Nkoleyop (01), Nkpwang (01), Zoum (01)) | | | |
| Total R2 | | 83 877 000 | | |
| Résultat n° 3 : Les compétences pour la gestion des infrastructures et la vulgarisation des méthodes d'AEP sont transférées | | | | |
| Activités | Cadre estimatif | | | |
| | Libellé | Montant | | |
| | | PU | Nbre | Montants |
| 3- Mise sur pieds d'un système de gestion et de suivi des infrastructures d'AEP | 3.1- Appui à la création, formation des comités de gestion des points d'eau dans tout le territoire Communal | 20.000.000 | 1 | 20.000.000 |
| | 3.2- Organisation des campagnes de vulgarisation des méthodes de potabilisation d'eau au niveau des ménages dans toute la Commune de Sangmélina | 10.000.000 | 01 | 10.000.000 |
| | 3.3- Organisation des campagnes mensuelles de potabilisation de l'eau des puits, des forages et des sources dans le territoire communal de Sangmélina sur 5 ans | 2 000 000 | 05 | 10.000.000 |

| | | | | |
|--|---|-----------------------|----|-----------|
| | 3.4- Mise en place d'un système de suivi de réalisation des ouvrages à Sangmélina | 5.000.000 | 01 | 5 000 000 |
| Total R3 | | 45.000.000 | | |
| TOTAL SOUS-SECTEUR EAU | | | | |
| TOTAL INVESTISSEMENT (I) | | 13 446 377 000 | | |
| TOTAL FONCTIONNEMENT (F) (5% I) | | 662 318 850 | | |
| TOTAL IMPRÉVUS (Im) (10% (I+F)) | | 1 411 869 585 | | |
| TOTAL GÉNÉRAL DU SECTEUR (I+F+Im) | | 15 530 565 435 | | |

Sous-secteur : Énergie

| Stratégie | Indicateurs par niveau de la stratégie et source | | Supposition | Indicateurs de suppositions et sources | |
|---|--|---|--|---|---|
| | Niveau | Indicateurs | | Sources | Indicateurs |
| Objectif global | | | | | |
| Améliorer l'offre énergétique | Taux de consommation d'énergie par unité de PIB | <ul style="list-style-type: none"> - Document de Stratégie pour la Croissance et l'Emploi (DSCE) - Commune - Rapports sectoriels - PV réception | <ul style="list-style-type: none"> - Stabilité climatique - Bonne gouvernance - Stabilité politique - Disponibilité des ressources financières et foncières - Bonne collaboration des populations | <ul style="list-style-type: none"> - Taux de croissance économique - Réglementation - Montants investi -Objectif sectoriel | <ul style="list-style-type: none"> - Rapport des Institutions financières internationales - DSCE - BIP - Textes législatifs et réglementaires - Rapports sectoriels - Commune |
| Objectif spécifique | | | | | |
| Améliorer l'accès des populations de la Commune de Sangmélina à toutes les formes d'énergie disponibles | <ul style="list-style-type: none"> -Taux de fourniture de l'énergie électrique dans la Commune - Nombre de branchements - Nombre de villages électrifiés - Nombre d'installations solaires | <ul style="list-style-type: none"> - Commune - Rapports sectoriels - Rapport du Comité de suivi du BIP - PV réception | <ul style="list-style-type: none"> - Bonne gouvernance - Bonne collaboration des acteurs concernés - Disponibilité de la ressource financière | <ul style="list-style-type: none"> - Budget communal - Compte de gestion - Réglementation - Montants investis - Nombre de réunions | <ul style="list-style-type: none"> - Populations - Commune - BIP - DSCE - Rapports sectoriels - PV des réunions |
| Résultats | | | | | |
| | - Étude réalisée | - Commune | - Bonne collaboration des | - Montants investis | - Commune |

| | | | | | |
|---|--|--|--|---|--|
| Résultat 1 : Les infrastructures de production d'énergie sont construites et aménagées | -Taux d'accès à l'électricité en milieu rural | -PV de réception - Rapports sectoriels - Enquête | acteurs concernés - Disponibilité des ressources foncières et financières | - Objectifs sectoriels - Budget communal - Compte de gestion | - Populations - BIP - DSCE - Rapports sectoriels |
| Résultat 2 : Les infrastructures existantes sont réhabilitées et entretenues | - Étude réalisée - Nombre de poteaux défectueux remplacés - Nombre de comités de gestion installés | - Rapports sectoriels -PV de réception - Commune -Rapport de plaidoyer - Enquête | - Bonne gouvernance - Bonne collaboration des acteurs - Disponibilité des ressources financières | - Montants investis - Objectifs sectoriels - Budget communal - Compte de gestion | - Commune - Populations - BIP - DSCE - Rapports sectoriels |
| Résultat 3 : Le réseau de transport et de distribution de l'électricité est étendu | Étude réalisée | - Rapports sectoriels - Commune -PV des bureaux des CG formés -Rapport de plaidoyer | - Bonne gouvernance - Bonne collaboration des acteurs - Disponibilité des ressources financières | - Montants investis - Objectifs sectoriels - Budget communal - Compte de gestion | - Commune - Populations - BIP - DSCE - Rapports sectoriels |

Activités à mettre en œuvre

Résultat n° 1 : Les infrastructures de production d'énergie sont construites et aménagées

| Activités | Cadre estimatif | | | |
|--|---|------------|-----|------------|
| | Libellé | Montant | | |
| | | PU | Nbr | Montants |
| 1- Construction et aménagement des infrastructures de production d'énergie | 1.1- Étude de faisabilité en vue de l'installation des panneaux solaires pour l'éclairage public dans vingt-trois (23) villages : Ngon, Ngam-Yemveng, Evelessi II, Mfouloveng, Nsimalen II, Ndjom Essaman, Assok-Yemveng, Mengue, Akomendibi, Ngam-Yembong, Mang, Nsimalen I, Bikobo Kamelon, Meyomadjom, Bidjom, Ndjantom, Mekom II, Mekom I, Mekam, Alouma II, Zouameyong, Nkoléwot | 50 000 000 | 01 | 50 000 000 |
| | 1.2- Organisation d'une campagne de sensibilisation sur les enjeux de l'énergie solaire | 5 000 000 | 01 | 5 000 000 |
| | 1.3-Négociation avec l'AES SONEL pour l'organisation des campagnes de branchements promotionnels | 100 000 | 01 | 1000 |
| | 1.4- Négociation avec l'AES SONEL en vue de la dotation d'un groupe relais | 100 000 | 01 | 100 000 |

| Total R1 | | 55.200.000 | | |
|--|---|-------------------|-------------|-----------------|
| Résultat n° 2 : Les infrastructures existantes sont réhabilitées et entretenues | | | | |
| Activités | Cadre estimatif | | | |
| | Libellé | Montant | | |
| | | PU | Nbr | Montants |
| 2 - Réhabilitation et entretien des infrastructures existantes | 2.1- Réalisation d'une étude de faisabilité en vue de la réhabilitation du réseau électrique dans l'espace urbain et dans vingt-neuf (29) villages : (Ngam-Yemveng, Evelessi III, Evelessi II, Evelessi I, Kondemeyos, Nkout, Mfouloveng, Nyazanga, Ndjom-Yemvak, Konde-Yebae, Alouma I, Angongue, Koum-Esse (Koum-Oveng-Mkpwala), Oveng-Yemvak, Nkoleyop-Esse, Mintyaminyumin, Mengue, Akomendibi, Ngoulemekong, Mepho, Mang, Mbom, Meyomadjom, Mekom II, Keka-Esse, Mezesse, Essam-Esse, Atong-Mimbanga, Efulan Yemvak) | 50 000 000 | 01 | 50 000 000 |
| | 2.2- Remplacement de cent quarante-sept (147) poteaux défectueux dans l'espace urbain (28) et dans dix-huit (18) villages : Biboulemam (11), Bikobo-Essaman (02), Bingou (07), Ekoumedoum (05), Evelessi II (04), Konde-Yebae (02), Mebem (03), Mendong (01), Messak (05), Metet (06), Mezesse (03), Moneko'o (30), Ndjantom (05), Ngom (06), Nkoleyop (03), Nkout (10), Nsimalen II (06), Oveng-Yemvak (10) | 75000 | 147 | 11 025 000 |
| | 2.3- Sensibilisation des populations à la protection des infrastructures électriques dans tout le territoire communal | 334 000 | 01 | 334 000 |
| | 2.4- Appui à la création des comités de gestion du réseau électrique dans toutes les localités électrifiées du territoire communal | 10.000.000 | 01 | 10.000.000 |
| | 2.5- Promotion de l'utilisation des énergies électriques renouvelables | 27 000 000 | 01 | 27 000 000 |
| Total R 2 | | 98 359 000 | | |
| Résultat n° 3 : Le réseau de transport et de distribution de l'électricité est étendu | | | | |
| Activités | Cadre estimatif | | | |
| | Libellé | Montant | | |
| | | PU | Nbre | Montants |
| 3- Extension du réseau de transport et de distribution de l'électricité | 3.1- Réalisation d'une étude de faisabilité en vue de l'extension du réseau électrique dans l'espace urbain (<i>Quartiers périphériques</i>), et dans vingt-deux (22) villages : Ako'o-Esse (Okang 1 et 2), Koum-Esse (Ntyeng et Mfobossi), Bizang (Bizang-Ngontet), Mekomo-Esse, Nkoleyop, Akak-Esse, Minpkwamioveng, Angongué, Assok-Yemveng, Avebe-Esse (Ngoungoumou-Esse, Nkol-Esse), Eminemvom, Ma'anemenyin, Meka'a, Meyo-Esse, | 50 000 000 | 01 | 50 000 000 |

| | | | | |
|--|--|----------------------|----|-------------|
| | Mintyaminyumin, Ndjom-Essaman, Alouma I, Ngam-Yemveng (Nkol, Ayene, Toulac), Nkoetye, Messak, Mebemenko, Eye'e | | | |
| | 3.2- Extension de l'éclairage public à l'énergie solaire dans la ville de Sangmélima (quartiers périphériques) | 250 000 000 | 01 | 250 000 000 |
| | 3.3- Électrification rurale de 13 villages à savoir : Akak-Esse, Alouma 1, Angongue, Bizang, Efoulan-Yemvak, Meka'a, Messak, Meyo-Esse, Minpkwamioveng, Nkoetye, Nselang-Yemevong, Nkomeyos, Oveng | 32 225 000 | 13 | 418 925 000 |
| Total R3 | | 718 925 000 | | |
| TOTAL SOUS-SECTEUR ÉNERGIE | | | | |
| TOTAL INVESTISSEMENT (I) | | 872 484 000 | | |
| TOTAL FONCTIONNEMENT (F) (5% I) | | 43 624 200 | | |
| TOTAL IMPRÉVUS (Im) (10% (I+F)) | | 91 610 820 | | |
| TOTAL GÉNÉRAL DU SECTEUR (I+F+Im) | | 1 007 719 020 | | |

Sous-secteur : Produits pétroliers

| Stratégie | Indicateurs par niveau de la stratégie et source | | Supposition | Indicateurs de suppositions et sources | |
|---|--|---|---|--|--|
| | Niveau | Indicateurs | | Sources | Indicateurs |
| Objectif global | | | | | |
| Développer les infrastructures énergétiques | Études réalisées | <ul style="list-style-type: none"> - Document de Stratégie pour la Croissance et l'Emploi (DSCE) - Commune - Rapports sectoriels - PV réception | <ul style="list-style-type: none"> - Stabilité climatique -Dynamisme des différents chefs - Bonne gouvernance - Stabilité politique - Disponibilité des ressources financières et foncières - Bonne collaboration des populations | <ul style="list-style-type: none"> - Taux de croissance économique - Réglementation - Montants investi -Objectif sectoriel | <ul style="list-style-type: none"> - Rapport des PTF - DSCE - BIP - Textes législatifs et réglementaires - Rapports sectoriels - Commune |
| Objectif spécifique | | | | | |
| Promouvoir l'accès des | Études réalisées | <ul style="list-style-type: none"> - Commune - Rapports | <ul style="list-style-type: none"> - Bonne gouvernance | <ul style="list-style-type: none"> - Budget communal - Compte de gestion | <ul style="list-style-type: none"> - Populations - Commune |

| | | | | | |
|---|--|--|--|---|--|
| populations aux produits pétroliers | | sectoriels - Rapport du Comité de suivi du BIP - PV réception | - Bonne collaboration des acteurs concernés - Disponibilité de la ressource financière | - Réglementation - Montants investis - Nombre de réunions | - BIP - DSCE - Rapports sectoriels - PV des réunions |
| Résultats | | | | | |
| Résultat 1: Les dispositifs de ravitaillement de proximité en zone rurale sont opérationnels | - Étude réalisée - Nombre de population sensibilisée | - Commune - PV de réception - Rapports sectoriels - Enquête | - Bonne collaboration des acteurs concernés - Disponibilité des ressources foncières et financières | - Montants investis - Objectifs sectoriels - Budget communal - Compte de gestion | - Commune - Populations - BIP - DSCE - Rapports sectoriels |
| Activités à mettre en œuvre | | | | | |
| Résultat n° 1 : Les dispositifs de ravitaillement de proximité en zone rurale sont opérationnels | | | | | |
| Activités | Cadre estimatif | | | | |
| | Libellé | Montant | | | |
| | PU | Nbre | Montants | | |
| 1- Mise sur pieds des dispositifs de ravitaillement de proximité en zone rurale | 1.1- Étude en vue de la mise en place des réseaux de distribution (points consommateurs) sécurisée des produits pétroliers en zone rurale | 5.000.000 | 01 | 5 000 000 | |
| | 1.2- Organisation d'une campagne de sensibilisation des populations sur les mesures de sécurité liées à la manutention des produits pétroliers | 5.000.000 | 01 | 5.000.000 | |
| Total R1 | | | | 10 000.000 | |
| TOTAL SOUS-SECTEUR PETROLIER | | | | | |
| TOTAL INVESTISSEMENT (I) | | | | 10 000 000 | |
| TOTAL FONCTIONNEMENT (F) (5% I) | | | | 500 000 | |
| TOTAL IMPRÉVUS (Im) (10% (I+F)) | | | | 1 050 000 | |
| TOTAL GÉNÉRAL DU SECTEUR (I+F+Im) | | | | 11 550 000 | |

Sous-secteur : Assainissement

| Stratégie | Indicateurs par niveau de la stratégie et source | | Supposition | Indicateurs de suppositions et sources | |
|--|---|---|---|---|---|
| | Niveau | Indicateurs | | Sources | Indicateurs |
| Objectif global | | | | | |
| Développer les Infrastructures d'assainissement | Taux d'accès aux infrastructures d'assainissement | <ul style="list-style-type: none"> - Document de Stratégie pour la Croissance et l'Emploi (DSCE) - Commune - Rapports sectoriels - PV réception | <ul style="list-style-type: none"> - Stabilité climatique -Dynamisme des différents chefs - Bonne gouvernance - Stabilité politique - Disponibilité des ressources financières et foncières - Bonne collaboration des populations | <ul style="list-style-type: none"> - Taux de croissance économique - Réglementation - Montants investi -Objectif sectoriel | <ul style="list-style-type: none"> - Rapport des Institutions financières internationales (Banque Mondiale, FMI, PNUD...) - DSCE - BIP - Textes législatifs et réglementaires - Rapports sectoriels - Commune |
| Objectif spécifique | | | | | |
| Contribuer à l'amélioration d'assainissement des populations de la Commune de Sangmélima | <ul style="list-style-type: none"> -Taux d'accès aux infrastructures d'assainissement -Le nombre de latrines améliorées construites - Étude réalisée | <ul style="list-style-type: none"> - Commune - Rapports sectoriels - Rapport du Comité de suivi du BIP - PV réception | <ul style="list-style-type: none"> - Bonne gouvernance - Bonne collaboration des acteurs concernés - Disponibilité de la ressource financière | <ul style="list-style-type: none"> - Budget communal - Compte de gestion - Réglementation - Montants investis - Nombre de réunions | <ul style="list-style-type: none"> - Populations - Commune - BIP - DSCE - Rapports sectoriels - PV des réunions |
| Résultats | | | | | |
| Résultat 1: Les infrastructures | <ul style="list-style-type: none"> - Nombre de latrines améliorées construites -Taux d'accès à | <ul style="list-style-type: none"> - Commune -PV de réception - Rapports | <ul style="list-style-type: none"> - Bonne collaboration des acteurs concernés | <ul style="list-style-type: none"> - Montants investis - Objectifs sectoriels - Budget communal | <ul style="list-style-type: none"> - Commune - Populations - BIP |

| | | | | | |
|--|--|--|--|---|--|
| d'assainissement sont construites | l'assainissement en milieu rural | sectoriels - Enquête | - Disponibilité des ressources foncières et financières | - Compte de gestion | - DSCE - Rapports sectoriels |
| Résultat 2 : Les communautés sont sensibilisées sur la gestion des eaux usées et déchets ménagers | - Le nombre de personnes sensibilisées | - Rapports sectoriels -PV de réception - Commune -Rapport de plaidoyer - Enquête | - Bonne gouvernance - Bonne collaboration des acteurs - Disponibilité des ressources financières | - Montants investis - Objectifs sectoriels - Budget communal - Compte de gestion | - Commune - Populations - BIP - DSCE - Rapports sectoriels |

Activités à mettre en œuvre

Résultat n° 1 : Les infrastructures d'assainissement sont construites

| Activités | Cadre estimatif | | | |
|--|--|-----------|------|-------------------|
| | Libellé | Montant | | |
| | | PU | Nbre | Montants |
| 1- Construction des infrastructures d'assainissement | Étude de faisabilité pour la construction des points de décharge d'ordures ménagères dans les villages de Sangmélina | 5.000.000 | 01 | 5 000 000 |
| | Construction de (06) blocs latrines publiques dans la ville de Sangmélina | 4.900.000 | 06 | 27.600.000 |
| | Etude de faisabilité pour la construction d'une station de traitement de déchets dans la commune de Sangmélina | 5.000.000 | 01 | 5 000 000 |
| | Étude de faisabilité en vue de l'aménagement des caniveaux dans le périmètre urbain de la ville de Sangmélina | 5.000.000 | 01 | 5 000 000 |
| Total R1 | | | | 42.600.000 |

Résultat n° 2 : Les communautés sont sensibilisées sur la gestion des eaux usées et déchets ménagers

| Activités | Cadre estimatif | | | |
|--|--|------------|------|-----------|
| | Libellé | Montant | | |
| | | PU | Nbre | Montants |
| 2- Sensibilisation des communautés sur | Organisation d'une campagne de sensibilisation des communautés sur la gestion des eaux usées et déchets ménagers | 5. 000 000 | 01 | 5 000 000 |

| | | | | |
|---|--|-------------------|----|-----------|
| la gestion des eaux usées et déchets ménagers | Organisation d'une campagne de promotion des latrines améliorées dans la Commune de Sangmélima | 5.000.000 | 01 | 5 000 000 |
| Total R2 | | 10.000.000 | | |
| TOTAL SOUS-SECTEUR ASSAINISSEMENT | | | | |
| TOTAL INVESTISSEMENT (I) | | 52 600 000 | | |
| TOTAL FONCTIONNEMENT (F) (5% I) | | 2 630 000 | | |
| TOTAL IMPRÉVUS (Im) (10% (I+F)) | | 5 523 000 | | |
| TOTAL GÉNÉRAL DU SECTEUR (I+F+Im) | | 60 753 000 | | |

Tableau 53 : Cadre logique du Secteur de l'Éducation de Base

| Stratégie | Indicateurs par niveau de la stratégie et source | | Supposition | Indicateurs de suppositions et sources | |
|---|--|---|---|--|---|
| | Niveau | Indicateurs | | Sources | Indicateurs |
| Objectif global | | | | | |
| Augmenter l'offre et la qualité de la formation dans le système éducatif national | Taux d'achèvement des différents cycles de formation | <ul style="list-style-type: none"> - Document de Stratégie pour la Croissance et l'Emploi (DSCE) - Commune - Rapports sectoriels | <ul style="list-style-type: none"> - Stabilité climatique -Dynamisme des différents chefs - Bonne gouvernance - Stabilité politique - Disponibilité des ressources financières et foncières - Bonne collaboration des populations | <ul style="list-style-type: none"> - Taux de croissance économique - Réglementation - Montants investi -Objectif sectoriel | <ul style="list-style-type: none"> - Rapport des Institutions financières internationales (Banque Mondiale, FMI, PNUD...) - DSCE - BIP - Textes législatifs et réglementaires - Rapports sectoriels - Commune |

| Objectif spécifique | | | | | |
|--|--|---|--|---|---|
| Faciliter l'accès à une éducation de base de qualité dans la commune de Sangmélina | <ul style="list-style-type: none"> -Nombre d'enfants en âge scolaire qui ont accès à une éducation de base de qualité - Taux de réussite a augmenté -Nombre d'infrastructures construites | <ul style="list-style-type: none"> - Commune - Rapports sectoriels - Rapport du Comité de suivi du BIP | <ul style="list-style-type: none"> - Bonne gouvernance - Bonne collaboration des acteurs concernés - Disponibilité de la ressource foncière | <ul style="list-style-type: none"> - Budget communal - Compte de gestion - Réglementation - Montants investis - Nombre de réunions | <ul style="list-style-type: none"> - Populations - Commune - BIP - DSCE - Rapports sectoriels - PV des réunions |
| Résultats | | | | | |
| Résultat 1: Le cadre infrastructurel des écoles de la commune est amélioré | <ul style="list-style-type: none"> - Nombre de Salles de classes construites - Nombre d'écoles primaires publiques et écoles maternelles créées ; - Nombre de tables bancs et petites chaises fournies ; - Nombre de forages construits dans les écoles publiques ; - Nombre de blocs latrines construits ; - Nombre de clôtures construites - Plaidoyer effectué | <ul style="list-style-type: none"> - Commune - Rapports sectoriels - Enquête -PV de réception - Rapport de plaidoyer | <ul style="list-style-type: none"> - Bonne collaboration des acteurs concernés - Disponibilité des ressources foncières et financières | <ul style="list-style-type: none"> - Montants investis - Objectifs sectoriels - Budget communal - Compte de gestion | <ul style="list-style-type: none"> - Commune - Populations - BIP - DSCE - Rapports sectoriels |
| Résultat 2 : Les ressources humaines au sein des écoles sont renforcées | <ul style="list-style-type: none"> -Nombre d'enseignants affectés au sein des différentes écoles de | <ul style="list-style-type: none"> - Rapports sectoriels - Commune -Rapport de | <ul style="list-style-type: none"> - Bonne gouvernance - Bonne collaboration des | <ul style="list-style-type: none"> - Montants investis - Objectifs sectoriels - Budget communal - Compte de gestion | <ul style="list-style-type: none"> - Commune - Populations - BIP - DSCE |

| | | | | | |
|---|---|---|--|---|--|
| | la commune -Plaidoyer effectué | plaidoyer - PV de réception | acteurs - Disponibilité des ressources financières | | - Rapports sectoriels |
| Résultat 3 : Les conditions de travail des enseignants sont améliorées | -Nombre de blocs administratifs et logement d'astreinte construits -Date de réception du paquet minimum -Plaidoyer effectué | - Rapports sectoriels - Commune -Rapport de plaidoyer -PV de réception | - Bonne gouvernance - Bonne collaboration des acteurs - Disponibilité des ressources financières | - Montants investis - Objectifs sectoriels - Budget communal - Compte de gestion | - Commune - Populations - BIP - DSCE - Rapports sectoriels |

Activités à mettre en œuvre

Résultat n° 1 : Le cadre infrastructurel des écoles de la commune est amélioré

| Activités | Cadre estimatif | | | |
|---|--|--------------------|-----|-------------|
| | Libellé | Montant | | |
| | | PU | Nbr | Montants |
| 1- Construction des infrastructures et fournitures des équipements aux écoles | 1.1- Construction de 60 blocs de 02 salles de classes pour les écoles primaires dans 37 villages (Espace Urbain (08), Ndjom-Yemvak (01), Ngon (03), Nkol-Ngbwa (01), Akomendibi (01), Akomessing (02), Alouma II (01), Assok-Yemveng (01), Benyoungou (01) Bidjom (01), Bikobo-Essaman (02), Essam-Esse (01), Evelessi III (02), Evindissi I (01), Kamelon (01), Keka-Esse (01), Kombé (01), Koum-Esse (02), Ma'anemenyin (01), Mang (01), Mbom (01), Mebem (02), Meka'a (02), Mekom I (02), Mekom II (03), Mekomo-Yendam (02), Mengue (02), Mengue (01), Metet (01), Meyo-Esse (01), Meyos-Essabikoula (02), Ndjom-Essaman (02), Nkolotou'outou (01), Nkoleyop (02), Nloup (01), Oveng-Yembong (02), Oveng-Yemenvong (02) | 16 000000 | 60 | 944 000 000 |
| | 1.2- Construction de 15 blocs maternels pour les écoles maternelles dans 14 villages (Akomendibi, Alouma II, Avebe-Esse, Kamelon, Metet, Mintyaminyumin, Ndjantom, Nkolotou'outou, Nloup, Oveng-Yemvak, Zoum, Zoébefam, Bizang, Ma'anemenyin) et dans l'espace urbain | 16 000 000 | 15 | 240 000 000 |
| | 1.3- Plaidoyer pour la création de 13 écoles primaires dans les villages (Konde-Yebae, Zoum, Ekoumedoum, Ngomeyop, Avebe-Yekombo, Nsimalen I, Zoebefam, Evindissi II, | Coût administratif | | |

| | | | | |
|--|--|--------------------|----|---------------|
| | Efoulan-Yemvak, Ako'o-Esse, Atong-Mimbanga, Mebemenko, Ako'olui) | | | |
| | 1.4- Plaidoyer pour la création de 18 écoles maternelles dans les villages (Kombe, Evelessi I, Zoum, Nselang-Yemvong, Evindissi II, Efoulan-Yemvak, Angongue, Ako'o-Esse, Koum-Esse, Mekomo-Esse, Atong-Mimbanga, Ma'anemenyinyin, Momebili, Melen, Mekom 2, Mebemenko, Ako'olui lui, Mekom.1) | Coût administratif | | |
| | 1.5- Aménagement de 08 aires de jeu (football, handball, etc.) dans les écoles publiques des villages (Nyazanga, Nkout, Ndjom-Yemvak, Akomendibi, Ngam-Yembong, Mepho, Meyomadjom, Ndjantom) et dans l'espace urbain | 1 200 000 | 08 | 9 600 000 |
| | 1.6- Construction de 22 clôtures dans les écoles maternelles rurales de la Commune de Sangmélina | 25 000 000 | 22 | 550 000 000 |
| | 1.7- Étude et construction de 54 clôtures dans les écoles primaires publiques rurales de la Commune de Sangmélina | 25 000 000 | 54 | 1 350 000 000 |
| | 1.8- Construction de 50 forages pour les écoles publiques de : Espace urbain (09), Akak-Esse, Akomessing, Avebe-Esse, Benyoungou, Bidjom, Bingou, Essam-Esse, Evelessi III, Evindissi I, Kamelon, Keka-Esse, Kombé, Koum-Esse, Ma'anemenyinyin, Mang, Mbom, Meka'a, Mekam, Mekom I, Mekom II, Mengue, Mepho, Metet, Meyo-Esse, Meyos-Essabikoula, Mezesse, Minkpwamioveng, Mintyaminyumin, Moneko'o, Ndjantom, Ndjom-Essaman, Ndjom-Yemvak, Ngam-Yembong, Ngon, Ngoulemekong, Nkol-Ngbwa, Nloup Nkoleyop, Nyazanga, Oveng-Yemenvong, Oveng-Yemvak | 8 500 000 | 41 | 348 500 000 |
| | 1.9- Construction de 19 blocs de 03 latrines dans les écoles maternelles du territoire communal (APP I, Akomendibi, Akomessing, Alouma II, Assok-Yemveng, Avebe-Esse, Bidjom, Bingou, Eminemvom, Kamelon, Mang, Meyos-Essabikoula, Mintyaminyumin, Ndjantom, Ngam-Yembong, Nkolotou'outou, Nloup, Oveng-Yemvak, Zoum) | 5.000.000 | 19 | 95.000.000 |
| | 1.10- Construction de 34 blocs latrines dans les écoles primaires publiques (Akak-Esse (01) Akomendibi (01), Akomessing (01), Alouma II (01), Assok-Yemveng (01), Avebe-Esse (01), Benyoungou (01) Bidjom (01), Bikobo-Essaman (01), Bingou (01), Bizang (01), Eminemvom (01), Essam-Esse (01), Evelessi III (01), Evelessi I (01), Kamelon (01), Kombé (01), Koum-Esse (01), Ma'anemenyinyin (01), Mang (01), Mbom (01), Mebem (01), Mekom I (01), Mekom II (01), Mepho (01), Meyo-Esse (01), Meyos-Essabikoula (01), Mintyaminyumin (01), Moneko'o (01), Ngam-Yembong (01), Ngon (01), Nkolotou'outou (01), Nkoleyop (01) Oveng-Yemvak (01)) | 5.000 000 | 34 | 170.000.000 |

| | | | | |
|---|---|----------------------|-------------|-----------------|
| | 1.11- Fourniture de 6244 tables-bancs dans les écoles publiques (Espace urbain (1201), Akomendibi (72), Akomessing (72), Alouma II (85), Assok-Yemveng (88), Avebe-Esse (112), Benyoungou (110) Bidjom (57), Bikobo-Essaman (28), Bingou (220), Bizang (51), Eminemvom (72), Essam-Esse (102), Evelessi III (30), Evindissi I (92), Eye'e (140), Kamelon (130), Keka-Esse (114), Kombé (24), Koum-Esse (18), Ma'anemenyin (50), Mang (57), Mbom (60), Mebem (36), Meka'a (82), Mekam (114), Mekom I (65), Mekom II (70), Mekomo-Yendam (60), Mengue (72), Mengue (76), Mepho (10), Metet (110), Meyo-Esse (90), Meyomadjom (240), Meyos-Essabikoula (15), Mezesse (190) Minkpwamioveng (153), Mintyaminyumin (120), Moneko'o (83), Ndjantom (176), Ndjom-Essaman (25), Ndjom-Yemvak (140), Ngam-Yembong (206), Ngon (55), Ngoulemekong (34), Nkol-Ngbwa (125), Nkoléwot (87), Nkolotou'outou (70), Nkpwang (170), Nloup (47), Nkoleyop (24), Nyazanga (170), Oveng-Yembong (75), Oveng-Yemenvong (79), Oveng-Yemvak (100), Nsimalen I (90)) | 30 000 | 6244 | 187 320 000 |
| | 1.12- Fourniture de 621 petites tables et 1802 petites chaises dans les écoles maternelles (Espace urbain (412 tables/1236 chaises), Akomendibi (5 tables/14 chaises), Akomessing (13 tables/41 chaises), Alouma II (5 tables/13 chaises), Assok-Yemveng (05 tables), Avebe-Esse (23 tables/68 chaises), Bidjom (8 tables/26 chaises), Bingou (4 tables/10 chaises), Eminemvom (9 tables/27 chaises), Kamelon (05 tables), Mang (9 tables/26 chaises), Metet (9 tables/26 chaises), Meyomadjom (13 tables/38 chaises), Meyos-Essabikoula (04 tables), Mintyaminyumin (02 tables), Ndjantom (9 tables/25 chaises), Ngam-Yembong (14 tables/41 chaises), Ngoulemekong (26 tables/77 chaises), Nkolotou'outou (8 tables/23 chaises), Nkpwang (19 tables/56 chaises), Nloup (8 tables/22 chaises), Oveng-Yemvak (7tables/21 chaises), Zoum (4 tables/12 chaises)). | 50 000 | 621 | 31.050.000 |
| Total R1 | | 2 527 970 000 | | |
| Résultat n° 2 : Les ressources humaines au sein des écoles sont renforcées | | | | |
| Activités | Cadre estimatif | | | |
| | Libellé | Montant | | |
| | | PU | Nbre | Montants |
| 2.- Recrutement des enseignants et octroi des primes d'excellence | 2.1- Plaidoyer pour le recrutement et affectation de 250 personnels enseignants dans les écoles primaires (Espace urbain (11), Akak-Esse (04), Akomendibi (04), Akomessing (06), Alouma II (04), Assok-Yemveng (03), Avebe-Esse (05), Benyoungou (06), Bikobo-Essaman (06), Bingou (05), Bizang (04), Eminemvom (05), | Coût administratif | | |

| | | | | |
|--|---|--------------------|-------------|-----------------|
| | Essam-Esse (06), Evelessi III (04), Evindissi I (03), Eye'e (05), Kamelon (04), Keka-Esse (05), Kombé (05), Koum-Esse (04), Ma'anemenyin (06), Mbom (04), Mebem (03), Meka'a (03), Mekam (04), Mekom I (05), Mekom II (05), Mekomo-Yendam (06), Mengue (06), Mengue (06), Mepho (02), Metet (07), Meyo-Esse (04), Meyomadjom (05), Meyos-Essabikoula (04), Mezesse (04) Minkpwamioveng (05), Mintyaminyumin (04), Moneko'o (06), Ndjantom (03), Ndjom-Essaman (06), Ndjom-Yemvak (03), Ngon (04), Nkol-Ngbwa (05), Nkoléwot (05), Nkolotou'outou (05), Nkpwang (02), Nkoleyop (05), Nloup (03), Nyazanga (05), Oveng-Yembong (06), Oveng-Yemenvong (06), Oveng-Yemvak (04)) | | | |
| | 2.2- Recrutement et affectation de 40 personnels enseignants dans les écoles maternelles (Espace urbain (03), Akomendibi (02), Akomessing (02), Alouma II (01), Assok-Yemveng (02), Avebe-Esse (02), Bidjom (02), Bingou (02) Eminemvom (02), Kamelon (02), Mang (02), Metet (02), Meyomadjom (02), Meyos-Essabikoula (02) Mintyaminyumin (02), Ndjantom (01), Ngoulemekong (02), Nkolotou'outou (02), Nkpwang (01), Nloup (01), Oveng-Yemvak (02), Zoum (01)). | 60.000x12x5 | 40 | 144.000.000 |
| | 2.3- Octroi des primes d'excellence aux meilleurs élèves et enseignants | 6.000.000 | 05 | 30.000.000 |
| | 2.4- Appui à la prise en charge/recrutement des maîtres de parents et des enseignants en cours d'intégration | 6.000.000 | 05 | 30.000.000 |
| | 2.5- Appui à l'amélioration de la gouvernance des APEE | 650 000 | 01 | 650 000 |
| Total R2 | | 204 650 000 | | |
| Résultat n° 3 : Les conditions de travail des enseignants sont améliorées | | | | |
| Activités | Cadre estimatif | | | |
| | Libellé | Montant | | |
| | | PU | Nbre | Montants |
| 3- Construction des infrastructures et équipements administratifs | 3.1- Construction de 29 blocs administratifs dans les écoles publiques des villages (Nyazanga, Meka'a, Eye'e, Ngon, Kombe, Nloup, Evindissi I, Keka-Esse, Bikobo, Metet, Akomessing, Evelessi III, Oveng-Yemvak, Oveng-Yembong, Ndjom-Essaman, Mintyaminyumin, Mengue, Akomendibi, Ngam-Yembong, Mepho, Kamelon, Mbom, Meyomadjom, Bidjom, Biboulemam, Nkoléwot, Nkoleyop, Alouma.2, Mekom.1) | 25 000 000 | 29 | 725 000 000 |
| | 3.2- Equipement en bureaux de maitres des écoles publiques des villages Mezesse, Nkomeyos et Eye'e | 250 000 | 03 | 750 000 |

| | | | | |
|--|--|----------------------|----|------------|
| | 3.3- Plaidoyer pour la mise à disposition du paquet minimum dès la rentrée de septembre dans tout le territoire communal | Coût administratif | | |
| | 3.4- Construction de 35 logements d'astreinte pour enseignants dans les écoles publiques des villages (Nyazanga, Meka'a, Eye'e, Ndjom-Yemvak, Kombe, Nkpwang, Nloup, Evindissi 1, Essam-Esse, Bikobo-Essaman, Metet, Akomessing, Akak-Esse, Meyos-Essabikoula, Oveng-Yemvak, Bizang, Koum-Esse, Oveng-Yembong, Ndjom-Essaman, Mintyaminyumin, Ngoulemekong, Meyomadjom, Mekam, Bibouleam, Nkoléwot, Nkoleyop, Alouma. II, Mezesse, Nkomeyos, Minpwamioveng, Meyo-Esse, Evelessi III, Nkolotou'outou, Benyoungou, Foulassi) | 35 000 000 | 35 | 1225000000 |
| Total R3 | | 1 950 750 000 | | |
| TOTAL SECTEUR ÉDUCATION DE BASE | | | | |
| TOTAL INVESTISSEMENT (I) | | 6 583 370 000 | | |
| TOTAL FONCTIONNEMENT (F) (5% I) | | 329 168 500 | | |
| TOTAL IMPRÉVUS (Im) (10% (I+F)) | | 691 253 850 | | |
| TOTAL GÉNÉRAL DU SECTEUR (I+F+Im) | | 7 603 792 350 | | |

Tableau 54 : Cadre logique du secteur de l'Élevage, Pêches et Industries Animales

| Stratégie | Indicateurs par niveau de la stratégie et source | | Supposition | Indicateurs de suppositions et sources | |
|---|---|--|--|---|--|
| | Niveau | Indicateurs | | Sources | Indicateurs |
| Objectif global | | | | | |
| Assurer une production compétitive dans les filières animales et halieutiques | - Taux de croissance de la production animale et halieutique - Taux d'emplois offert par le secteur de l'élevage | - Document de Stratégie pour la Croissance et l'Emploi (DSCE) - Commune - Rapports sectoriels - PV de réception | - Stabilité climatique - Dynamisme des différents chefs - Bonne gouvernance - Stabilité politique - Disponibilité des ressources financières et foncières - Bonne collaboration des | - Taux de croissance économique - Réglementation - Montants investi - Objectif sectoriel | - Rapport des PTF - DSCE - BIP - Textes législatifs et réglementaires - Rapports sectoriels - Commune |

| | | | | | |
|---|--|--|--|---|---|
| | | | populations | | |
| Objectif spécifique | | | | | |
| Faciliter la pratique des activités d'élevage et de pêche | - Nombre d'infrastructures d'élevage et de pêche améliorées - Nombre d'infrastructures construites | - Commune - Rapports sectoriels - Rapport du Comité de suivi du BIP - PV de réception | - Bonne gouvernance - Bonne collaboration des acteurs concernés - Disponibilité de la ressource foncière | - Budget communal - Compte de gestion - Réglementation - Montants investis - Nombre de réunions | - Populations - Commune - BIP - DSCE - Rapports sectoriels - PV des réunions |
| Résultats | | | | | |
| Résultat 1: La qualité des infrastructures d'élevage et de pêche est améliorée | - Nombre d'étangs piscicoles réhabilités - Nombre d'étangs piscicoles construits - Nombre de centres zootecniques construits - Nombre de personnels affectés | - Commune - Rapports sectoriels - Enquête - PV de réception - Rapport de plaidoyer | - Bonne collaboration des acteurs concernés - Disponibilité des ressources foncières et financières | - Montants investis - Objectifs sectoriels - Budget communal - Compte de gestion | - Commune - Populations - BIP - DSCE - Rapports sectoriels |
| Résultat 2 : Les capacités des éleveurs dans la production animale sont renforcées | - Nombre de coopératives formées - Nombre de villages ayant reçu l'appui - Nombre de campagnes de sensibilisation organisées - Nombre d'éleveurs encadrés et formés | - Rapports sectoriels - Commune - Rapport de plaidoyer - PV de réception | - Bonne gouvernance - Bonne collaboration des acteurs - Disponibilité des ressources financières | - Montants investis - Objectifs sectoriels - Budget communal - Compte de gestion | - Commune - Populations - BIP - DSCE - Rapports sectoriels |
| Résultat 3 La production des espèces animales et halieutique | - Nombre de fermes porcines créées - Nombre de fermes | - Rapports sectoriels - Commune | - Bonne gouvernance - Bonne collaboration des acteurs | - Montants investis - Objectifs sectoriels | - Commune - Populations - BIP |

| | | | | | |
|---|--|---|--|--|---------------------------------|
| a augmenté | avicoles créées -Nombre de campagnes de vaccination organisées | -Rapport de plaidoyer -PV de réception | - Disponibilité des ressources financières | - Budget communal - Compte de gestion | - DSCE - Rapports sectoriels |
| Activités à mettre en œuvre | | | | | |
| Résultat n° 1 : La qualité des infrastructures d'élevage et de pêche est améliorée | | | | | |
| Activités | Cadre estimatif | | | | |
| | Libellé | Montant | | | |
| | | PU | Nbre | Montants | |
| 1- Construction, réhabilitation et équipement des infrastructures | 1.1- Appui aux jeunes pour la mise sur pieds de 34 fermes piscicoles avec 04 étangs de 60 m ² chacun dans les villages (Ngam-Yemveng, Alouma I, Eye'e, Meka'a, Nyazanga, Ndjom-Yemvak, Evelessi II, Nsimalen II, Minpkwamioveng, Mezesse, Mimbo, Nloup, Ekoumedoum, Nselang-Yemvong, Nkolotou'outou, Nkol-Ngbwa, Nkolébon, Mfouladja, Bidjom, Mepho, Akak-Esse, Ako'olui, Benyoungou, Bikobo-Essaman, Mebemenko, Melen, Metet, Momebili, Ndjantom, Ndjom-Essaman, Oveng-Yembong, Oveng-Yemvong, Oveng-Yemvak, Nkomeyos-Yendam, Assok-Yemveng) | 15.000.000 | 34 | 510.000.000 | |
| | 1.2- Équipement de 02 Centres zootechniques de Meyomadjom et d'Oveng-Yemvak | 1 500 000 | 02 | 3 000 000 | |
| | 1.3- Réhabilitation de 05 étangs piscicoles dans les villages (Ndjom-Essaman, Bizang, Mfouladja, Ekoumedoum, Mebem) | 500.000 | 05 | 2.500.000 | |
| | 1.4- Plaidoyer pour l'affectation du personnel aux Centre zootechniques d'Oveng-Yemvak et de Meyomadjom | Coût administratif | | | |
| | 1.5- Construction et équipement d'un Centre zootechnique à Mezesse | 50.000.000 | 1 | 50 000 000 | |
| | 1.6- Construction de la Délégation d'arrondissement du MINEPIA à Sangmélina | 30.000.000 | 1 | 30 000 000 | |
| | 1.7- Construction du Centre zootechnique de Sangmélina | 30.000.000 | 1 | 30 000 000 | |
| | 1.8- Construction d'une station avicole à Sangmélina | 85 000 000 | 1 | 85 000 000 | |
| | 1.9- Construction d'une écloserie moderne à Mimbo | 3 000 000 | 1 | 3.000.000 | |
| | 1.10- Construction d'une station piscicole à Sangmélina | 25 000 000 | 1 | 25.000.000 | |
| | 1.11- Construction d'un check point à Aboulou | 10 000 000 | 1 | 10 000 000 | |
| | 1.12- Construction d'un forage pastoral | 15 000 000 | 1 | 15 000 000 | |
| | 1.13- Équipement de l'abattoir de Sangmélina | 15 000 000 | 1 | 15 000 000 | |
| | 1.14- Construction d'une halle de vente de poisson à Sangmélina | 15 000 000 | 1 | 15 000.000 | |
| Total R1 | | 733 500 000 | | | |

| Résultat n° 2 : Les capacités des éleveurs dans la production animale sont renforcées | | | | |
|--|--|--------------------|-------------|-----------------|
| Activités | Cadre estimatif | | | |
| | Libellé | Montant | | |
| | | PU | Nbre | Montants |
| 2.- Formation, accompagnement et sensibilisation des producteurs | 2.1- Appui technique, matériel et financier des éleveurs au montage et à la réalisation des microprojets pastoraux dans tout le territoire communal | 5 000 000 | 1 | 5.000.000 |
| | 2.2- Organisation d'une campagne de sensibilisation des paysans sur les projet et programmes de financement disponibles dans tout le territoire communal | 2.000.000 | 1 | 2.000.000 |
| | 2.3- Encadrement des éleveurs et promotion des techniques modernes dans 61 villages (Kondemeyos, Meka'a, Konde-Yebae, Ngomeyop, Meyos-Essabikoula, Zoebefam, Benyoungou, Essam-Esse, Keka-Esse, Akomessing, Meyo, Bikobo, Mebemenko, Ondondo, Mimbo, Nloup, Biboulemam, Nkoléwot, Evindissi II, Alouma 2, Mfouladja, Mbom, Mekomo -Esse, Ako'o-Esse, Nkolotou'outou, Momebili, Angongue, Melen, Bizang, Ekoumedoum, Zoébefam, Bingou, Oveng-Yemvak, Efoulan-Yemvak, Bizang, Evelessi III, Ma'anemenyin, Avebe-Esse, Ndjantom, Meyomadjom, Ngam-Yembong, Kamelon, Mepho, Ngoulemekong, Mengue, Assok-Yemveng, Mintyaminyumin, Bidjom, Koum-Esse, Atong-Mimbanga, Ndjom-Essaman, Avebe-Esse, Zouameyong, Ekoumedoum, Meyos, Nkpwang, Oveng-Yemvong, Ngon, Evindissi 1, Zoum, Mebem, Mendong) | 500.000 | 61 | 30.500.000 |
| | 2.4- Accompagnement technique des producteurs en vue de la création de trois (03) coopératives (aviculteurs, porciculteurs et pisciculteurs) dans tout le territoire communal | Coût administratif | | |
| | 2.5- Organisation de cinq (05) sessions de formation (une par Canton) sur les techniques d'élevage non conventionnel (cochon d'inde, etc) dans tous les cinq cantons de Commune de Sangmélina | 5.00.000 | 5 | 2.500.000 |
| Total R2 | | 40 000 000 | | |
| Résultat n° 3 : La production des espèces animales et halieutique a augmenté | | | | |
| Activités | Cadre estimatif | | | |
| | Libellé | Montant | | |
| | | PU | Nbre | Montants |
| 3- Appui à la mise sur pieds des fermes de qualité | 3.1- Appui pour la mise sur pieds de 52 fermes porcines de 01 verrat et 03 truies à 05 jeunes dans 52 villages (Ngam-Yemveng, Alouma I, Messak, Eye'e, Kondemeyos, Nyazanga, Ndjom-Yemvak, Evelessi II, Nsimalen II, Mendong, Bikobo, Benyoungou, | 5.000.000 | 52 | 260 000 000 |

| | | | |
|---|------------|----|----------------------|
| Meyomadjom, Mang, Mbom, Kamelon, Mepho, Akomendibi, Mengue, Assok-Yemveng, Mintyaminyumin, Bidjom, Bizang, Ako'o-Esse, Atong-Mimbanga, Ndjom-Essaman, Ngon, Nloup, Mimbo, Evindissi I, Oveng-Yemvong, Nkol-Ngbwa, Nkolébom, Mfouladja, Mebem, Akak-Esse, Angongue, Bingou, Eminemvom, Essam-Esse, Evelessi III, Keka-Esse, Kombé, Konde-Yebae, Mebemenko, Metet, Meyos-Essabikoula, Ndjantom, Nkoetye, Ondondo, Zoébefam, Nkomeyos-Yendam) | | | |
| 3.2- Appui des jeunes pour la mise sur pieds de 52 fermes avicoles pilotes de 1000 têtes dans 52 villages (Ngam-Yemveng, Alouma I, Messak, Eye'e, Kondemeyos, Nyazanga, Ndjom-Yemvak, Evelessi II, Nsimalen II, Mendong, Bikobo, Benyoungou, Meyomadjom, Mang Mbom, Kamelon, Mepho, Akomendibi, Mengue, Assok-Yemveng, Mintyaminyumin, Bidjom, Bizang, Ako'o-Esse, Atong-Mimbanga, Ndjom-Essaman, Ngon, Nloup, Mimbo, Evindissi I, Oveng-Yemvong, Nkol-Ngbwa, Nkolébom, Mfouladja, Mebem, Efulan-Yemvak, Essam-Esse, Evelessi III, Evindissi II, Keka-Esse, Konde-Yebae, Mebemenko, Mekom II, Mekomo-Yendam, Meyo-Esse, Meyos-Essabikoula, Mfouloveng, Ngam-Yembong, Ngom, Nkoléwot, Nkoleyop, Nkpwang, Zouameyong) | 1 000 000 | 52 | 52 000 000 |
| 3.3- Organisation d'une campagne de vaccination annuelle par espèce dans tout le territoire communal | 10.000.000 | 05 | 50.000.000 |
| Total R3 | | | 362 000 000 |
| TOTAL SECTEUR DE L'ÉLEVAGE, PÊCHES ET INDUSTRIES ANIMALES | | | |
| TOTAL INVESTISSEMENT (I) | | | 1 135 500 000 |
| TOTAL FONCTIONNEMENT (F) (5% I) | | | 56 775 000 |
| TOTAL IMPRÉVUS (Im) (10% (I+F)) | | | 119 227 500 |
| TOTAL GÉNÉRAL DU SECTEUR (I+F+Im) | | | 1 311 502 500 |

Tableau 55 : Cadre logique du secteur de l'Emploi et Formation Professionnelle

| Stratégie | Indicateurs par niveau de la stratégie et source | | Supposition | Indicateurs de suppositions et sources | |
|---|---|--|--|---|---|
| Niveau | Indicateurs | Sources | | Indicateurs | Sources |
| Objectif global | | | | | |
| Améliorer l'offre et la qualité de la formation professionnelle et l'accès à l'emploi | - Proportion des jeunes issus des filières techniques et professionnelles - Taux d'insertion des jeunes issus des centres de formation | - Document de Stratégie pour la Croissance et l'Emploi (DSCE) - Commune - Rapports sectoriels - PV de réception | - Stabilité climatique - Dynamisme des différents chefs - Bonne gouvernance - Stabilité politique - Disponibilité des ressources financières et foncières - Bonne collaboration des populations | - Taux de croissance économique - Réglementation - Montants investis - Objectif sectoriel | - Rapport des Institutions financières internationales (Banque Mondiale, FMI, PNUD...) - DSCE - BIP - Textes législatifs et réglementaires - Rapports sectoriels - Commune |
| Objectif spécifique | | | | | |
| Améliorer l'offre et la qualité de la formation professionnelle dans la commune de Sangmélima | - Nombre de centres de formation professionnelle créés - Nombre d'emplois créés | - Commune - Rapports sectoriels - Rapport du Comité de suivi du BIP - PV de réception | - Bonne gouvernance - Bonne collaboration des acteurs concernés - Disponibilité de la ressource foncière | - Budget communal - Compte de gestion - Réglementation - Montants investis - Nombre de réunions | - Populations - Commune - BIP - DSCE - Rapports sectoriels - PV des réunions |
| Résultats | | | | | |
| Résultat 1: La Commune de Sangmélima dispose à suffisance | - Nombre de jeunes de la commune formés - Proportion d'ouvriers de la commune dans les grands chantiers | - Commune - Rapports sectoriels - Enquête - PV de réception | - Bonne collaboration des acteurs concernés - Disponibilité des ressources | - Montants investis - Objectifs sectoriels - Budget communal - Compte de gestion | - Commune - Populations - BIP - DSCE - Rapports sectoriels |

| | | | | | | |
|---|--|--|--|---|--|-----------------|
| d'infrastructures de formation | -Nombre d'emplois créés | - Rapport de plaidoyer | foncières et financières | | | |
| Résultat 2 : Les centres de formations dispensent une formation de qualité | -Séminaires organisés -Nombre de centre de formation équipés | - Rapports sectoriels - Commune -Rapport de plaidoyer - PV de réception | - Bonne gouvernance - Bonne collaboration des acteurs - Disponibilité des ressources financières | - Montants investis - Objectifs sectoriels - Budget communal - Compte de gestion | - Commune - Populations - BIP - DSCE - Rapports sectoriels | |
| Résultat 3 : Les jeunes de la Commune de Sangmélina accèdent aux emplois décents | -Taux de jeunes formés installés à leur propre compte -Nombre de structures de placements qui opèrent dans la Commune de Sangmélina -Fichier des chercheurs d'emplois existe et actualisé -Nombre de jeunes placés -Nombre de contrats de travail signés | - Rapports sectoriels - Commune -Rapport de plaidoyer -PV de réception | - Bonne gouvernance - Bonne collaboration des acteurs - Disponibilité des ressources financières | - Montants investis - Objectifs sectoriels - Budget communal - Compte de gestion | - Commune - Populations - BIP - DSCE - Rapports sectoriels | |
| Activités à mettre en œuvre | | | | | | |
| Résultat n° 1 : La Commune de Sangmélina dispose à suffisance d'infrastructures de formation | | | | | | |
| Activités | Cadre estimatif | | | Montant | | |
| | Libellé | | | PU | Nbre | Montants |
| 1- Construction et équipement des centres | 1.1- Étude en vue de la création de 49 centres de formation professionnelle (SAR /SM) dans les villages :Mendong, Ngam-Yemveng, Meka'a, Kondemeyos, Eye'e, Messak, | | | 2.000.000 | 1 | 2.000.000 |

| | | | | |
|--|---|--------------------|-------------|-----------------|
| de formation professionnelle | Konde-Yebae, Ndjom-Yemvak, Ako'o-Esse, Angongue, Koum-Esse, Efoulan-Yemvak, Evindissi II, Bizang, Oveng-Yemvak, Mekomo-Esse, Bingou, Atong-Mimbanga, Evelessi III, Ma'anemenyin, Avebe-Esse, Ndjom-Essaman, Meyos, Ekoumedoum, Oveng-Yemvong, Nselang-Yemvong, Nkol-Ngbwa, Nkolébom, Mfouladja, Mebem, Nkolotou'outou, Zoebefam, Keka-Esse, Essam-Esse, Ngomeyop, Benyoungou, Bikobo-Essaman, Meyos-Essabikoula, Akomessing, Mezesse, Nsimalen I, Avebe-Yekombo, Meyo, Oveng-Yembong, Mintyaminyumin, Ngoulemekong, Ndjantom, Nkoleyop, Mekam | | | |
| | 1.2- Construction de deux (02) centres de formation professionnelle (01 bloc de deux(02) salles de classes + 01 bloc administratif + 01 atelier) x 2 : Avebe-Yekombo (1), Meyos-Essabikoula (1) | 70 000 000 | 2 | 140000000 |
| Total R1 | | 142 000 000 | | |
| Résultat n° 2 : Les centres de formations dispensent une formation de qualité | | | | |
| Activités | Cadre estimatif | | | |
| | Libellé | Montant | | |
| | | PU | Nbre | Montants |
| 2.- Formation, équipement et appui aux centres | 2.1- Organisation d'un séminaire d'élaboration des plans prévisionnels locaux de formation et d'insertion dans la Commune de Sangmélima. | 7.000.000 | 1 | 7.000.000 |
| | 2.2- Équipement de deux centres de formation existants : Nsimalen II, Oveng-Yemvak | 30 000 000 | 2 | 60 000 000 |
| | 2.3- Mise sur pied des partenariats avec les centres de formation et les professionnels (entreprises) pour l'encadrement/formation professionnel des jeunes de la Commune de Sangmélima. | 2.000.000 | 1 | 2 000.000 |
| | 2.4- Construction d'un centre de formation professionnel agréé à Sangmélima | 200.000.000 | 1 | 200 000 000 |
| | 2.5- Organisation d'un séminaire de renforcement de capacités des responsables des APEE et des Conseils d'établissement dans l'ensemble du territoire communal | 5.000.000 | 1 | 5 000.000 |
| Total R2 | | 274 000 000 | | |
| Résultat n° 3 : Les jeunes de la Commune de Sangmélima accèdent aux emplois décents | | | | |
| Activités | Cadre estimatif | | | |
| | Libellé | Montant | | |
| | | PU | Nbre | Montants |
| 3- Ouverture des pistes | 3.1- Mise sur pied d'une convention de partenariat avec le PIASSI pour l'octroi des | 10 000 000 | 1 | 10 000 000 |

| | | | | |
|---|---|--------------------|---|------------|
| d'accès à des emplois décents | financements aux jeunes de la Commune de Sangmélima. | | | |
| | 3.2- Campagne de vulgarisation des programmes d'appui à l'auto-emploi dans la Commune de Sangmélima | 10 000 000 | 1 | 10 000 000 |
| | 3.3- Élaboration et mise à jour d'un fichier des sans-emplois de la Commune | 10 000 000 | 1 | 10 000 000 |
| | 3.4- Organisation de deux sessions annuelles de formation des jeunes aux techniques de recherche d'emploi | 1.500.000x2 | 5 | 15.000.000 |
| Total R 3 | | 45 000 000 | | |
| TOTAL SECTEUR DE L'EMPLOI ET FORMATION PROFESSIONNELLE | | | | |
| TOTAL INVESTISSEMENT (I) | | 461 000 000 | | |
| TOTAL FONCTIONNEMENT (F) (5% I) | | 23 050 000 | | |
| TOTAL IMPRÉVUS (Im) (10% (I+F)) | | 48 405 000 | | |
| TOTAL GÉNÉRAL DU SECTEUR (I+F+Im) | | 532 455 000 | | |

Tableau 56 : Cadre logique du secteur Enseignements Secondaires

| Stratégie | Indicateurs par niveau de la stratégie et source | | Supposition | Indicateurs de suppositions et sources | |
|---|---|--|--|--|---|
| | Niveau | Indicateurs | | Sources | Indicateurs |
| Objectif global | | | | | |
| Améliorer l'offre et la qualité de la formation dans le système éducatif national | - Taux d'achèvement des différents cycles du secondaire - Proportion des élèves inscrits dans les filières scientifiques et techniques | - Document de Stratégie pour la Croissance et l'Emploi (DSCE) - Statistique de réussite disponible - Rapport du MINESEC - PV de réception - Rapports des campagnes | - Bonne gouvernance - Volonté des élèves - Stabilité politique - Disponibilité des fonds - Quotas des élèves atteints - Volonté des enseignants | - Taux de croissance économique - Montant des fonds mobilisés - Nombre d'élèves scolarisés | - MINFI - MINEPAT - Rapport des Institutions financières internationales (Banque Mondiale, FMI, PNUD...) - MINESEC |
| Objectif spécifique | | | | | |
| Faciliter l'accès à un enseignement secondaire de | -100% des élèves du primaire ont accès à l'enseignement | - DD MINEPAT - DD MINESEC - Commune | - Bonne gouvernance - Climat social serein - Volonté des élèves | - PV des réunions - Budget - Compte de | - Commune - Sectoriels - Populations |

| | | | | | |
|--|--|---|--|--|--|
| qualité | secondaire de qualité -Nombre d'infrastructures construites et équipées | -Statistique de réussite disponible -PV de réception -Rapports des campagnes | - Stabilité politique - Disponibilité des fonds - Quotas des élèves atteints - Volonté des enseignants | gestion -Nombre d'élèves scolarisés | -Journal des projets -Conventions de financements |
| Résultats | | | | | |
| Résultat 1 : Le cadre infrastructurel des établissements secondaires de la Commune est amélioré | -Études réalisées - Nombre de salles de classe construites -Nombre d'aires de jeu aménagées -Nombre de blocs latrines construits -Nombre de clôtures construites -Nombre d'espace vert aménagés -Nombre de tables bancs fournis -Nombre de logements d'astreintes construits -Nombre de bacs à ordures dotés | - DD MINEPAT - Commune - DD MINESEC -PV de réception -Rapports des campagnes | - Bonne gouvernance - Climat social serein -Disponibilité des fonds -Volonté des élèves -Stabilité politique | - PV des réunions - Budget - Compte de gestion -Nombre d'élèves scolarisés | - Commune - Populations -Journal des projets -Conventions de financements -Rapport du MINESEC |
| Résultat 2 : Les ressources humaines au sein des établissements secondaires sont renforcées | -Plaidoyer effectué -Gestion APEE et conseil d'établissement amélioré | - DD MINEPAT - Commune -Montant des fonds mobilisés -Nombre d'élèves scolarisés -Le personnel | - Bonne gouvernance - Climat social serein -Stabilité politique -Disponibilité des fonds -Volonté des | - PV des réunions - Budget - Compte de gestion -Montant des fonds mobilisés | - Commune - Populations -Journal des projets -Conventions de financements -Rapports sectoriels |

| | | | | | | |
|---|---|--|-------------|----------------|-------------|-----------------|
| | | administratif et les 10 enseignants sont disponibles -Notes d'affectation | enseignants | | | |
| Activités à mettre en œuvre | | | | | | |
| Résultat n° 1 : Le cadre infrastructurel des établissements secondaires de la Commune est amélioré | | | | | | |
| Activités | Cadre estimatif | | | Montant | | |
| | Libellé | | | PU | Nbre | Montants |
| 1- Construction des infrastructures | 1.1- Etude en vue de la création des Collèges de l'enseignement secondaire technique (CETIC) dans vingt-huit (28) villages (Ndjom-Yemvak, Nkout, Messak, Kondemeyos, Meka'a, Nyazanga, Ngam-Yemveng, Mendong, Atong-Mimbanga, Ngon, Nkpwang, Nloup, Evindissi I, Nkolotou'outou, Avebe-Yekombo, Nsimalen I, Akomessing, Evindissi II, Angongue, Ako'o-Esse, Bidjom, Ngam-Yembong, Mengue, Mintyaminyumin, Nkoléwot, Alouma II, Mekom II, Ngom) | | | | 28 | 5 000 000 |
| | 1.1.2- Etude en vue de la création de quarante (40) Collèges d'Enseignement Secondaires général (CES) dans la Commune de Sangmélina (Ngam-Yemveng, Eye'e, Kondemeyos, Alouma I, Mezesse, Akomessing, Meyos-Essabikoula, Minpkwamioveng, Bikobo, Benyoungou, Ngomeyop, Essam-Esse, Keka-Esse, Zobeefam, Nloup, Ekoumedoum, Oveng-Yembong, Ndjom-Essaman, Ma'anemenyin, Evelessi III, Atong-Mimbanga, Bingou, Mekomo-Esse, Bizang, Efoulan-Yemvak, Koum-Esse, Ako'o-Esse, Mang, Mepho, Assok-Yemveng, Mintyaminyumin, Zouameyong, Alouma II, Mekam, Mekom I, Mebemenko, Nkoleyop, Biboulemam, Ondondo, Ako'olui | | | | 40 | 5 000 000 |
| | 1.3- Construction de vingt (20) blocs de 02 salles de classe dans les établissements d'enseignement secondaires général dans les institutions ci-après (Lycée de Monavebe (01), Lycée Classique de Sangmélina (02), Lycée de Meyomadjom (04), Lycée de Nkolotou'outou (04), CES de Ndjantom (01), Lycée d'Avebe-Esse (04), Lycée de Nkpwang (04)) | | | 20 000 000 | 20 | 400 000 000 |
| | 1.4- Construction de cinq (05) blocs de 02 salles de classe dans les Lycées | | | 20 000 000 | 5 | 100 000 000 |

| | | | | |
|--|--|------------|------|-------------|
| | techniques de l'espace urbain de Sangmélima | | | |
| | 1.5- Etude en vue de l'aménagement des espaces verts dans douze (12) établissements de l'enseignement secondaires (Lycée de Monavebe, Lycée Classique de Sangmélima, CETIC de Sangmélima, CETIC de Mezesse, Lycée d'Avebe-Esse, CETIC de Meyomadjom, Lycée de Nkolotou'outou, CES de Ndjantom, CETIC de Ngoulmekong, CETIC de Nkoleyop, ENIEG de Sangmélima) | | 12 | 25 000 000 |
| | 1.6- Construction de neuf (09) blocs de 02 salles de classe dans les Collèges d'Enseignement Technique Industriel (CETIC et CETIF) à savoir : CETIF de Sangmélima (01), Meyomadjom (02), Nkoleyop (01), Ngoulmekong (02), Mezesse (03) | 20 000 000 | 9 | 180 000 000 |
| | 1.7- Construction de cinq (05) blocs latrines dans les établissements de l'enseignement dans (Lycée de Nkpwang, CETIC de Mezesse, Lycée d'Avebe-Esse, CES de Ndjantom; CETIC de Nkoleyop) | 4 500 000 | 5 | 22 500 000 |
| | 1.8- Etude pour la construction de clôtures dans quatorze (14) établissements de l'enseignement secondaires des villages (Lycée de Monavebe, Lycée Classique de Sangmélima, CETIF de Sangmélima, ENIEG de Sangmélima, Lycée de Nkpwang, CETIC de Mezesse, Lycée d'Avebe-Esse, Lycée de Meyomadjom, CETIC de Meyomadjom, Lycée de Nkolotou'outou, CES de Ndjantom, CETIC de Ngoulmekong, CETIC de Nkoleyop, CES de Nsimalen III-Yemvak) | | 14 | 25 000 000 |
| | 1.9- Réhabilitation de seize (16) salles de classe dans les lycées et collèges (Lycée de Monavebe (4), Lycée Bilingue de Sangmélima (6), CETIC de Mezesse (1), Lycée de Meyomadjom (3), Lycée de Nkolotou'outou (2)) | 2 000 000 | 16 | 32 000 000 |
| | 1.10- Construction de sept (07) forages dans les établissements de l'enseignement secondaires suivants (Lycée de Monavebe, CETIC de Mezesse, Lycée de Nkolotou'outou, CES de Ndjantom, CETIC de Ngoulmekong, CETIC de Nkoleyop, CES de Nsimalen III) | 8 500 000 | 7 | 59 500 000 |
| | 1.11- Etude pour l'aménagement des aires de jeu dans tous les établissements secondaires de l'espace communal | | | 50 000 000 |
| | 1.12- Fourniture de deux mille deux cents soixante-dix-sept (2277) tables bancs dans (Lycée Classique de Sangmélima (490), Lycée Bilingue de | 30 000 | 2277 | 68 310 000 |

| | | | | |
|---|--|----------------------|-------------|-----------------|
| | Sangmélina (359), CETIC de Sangmélina (440), CETIF de Sangmélina (110), CETIC de Mezesse (133), Lycée d'Avebe-Esse (150), Lycée de Meyomadjom (44), CETIC de Meyomadjom (90), Lycée de Nkolotou'outou (175), CES de Ndjantom (60), CETIC de Ngoulmekong (66), CETIC de Nkoleyop (60), CES de Nsimalen III (100)) | | | |
| | 1.13- Construction de huit (08) logements d'astreinte pour enseignants dans (Lycée de Monavebe, CETIC de Mezesse, CETIC de Meyomadjom, Lycée de Nkolotou'outou, CES de Ndjantom, CETIC de Ngoulmekong, CETIC de Nkoleyop, CES de Nsimalen III) | 15 000 000 | 8 | 120 000 000 |
| | 1.14- Dotation de dix (10) établissements en bacs à ordures dans (Lycée de Monavebe, Lycée de Nkpwang, CETIC de Mezesse, Lycée de Meyomadjom, CETIC de Meyomadjom, Lycée de Nkolotou'outou, CES de Ndjantom, CETIC de Ngoulmekong, CETIC de Nkoleyop, CES de Nsimalen III) | 1 000 000 | 10 | 10 000 000 |
| | 1.15- Construction et équipement de deux centres multimédia (CETIC de Ngoulmekong, CES Nsimalen III) | 50 000 000 | 2 | 100 000 000 |
| | 1.16- Plaidoyer pour mise en place d'un système de transport des enfants dans tout le territoire communal | | | |
| Total R1 | | 1.202.310.000 | | |
| Résultat n° 2 : Les ressources humaines au sein des établissements secondaires sont renforcées | | | | |
| Activités | Activités à mettre en œuvre | | | |
| | Libellé | Montant | | |
| | | PU | Nbre | Montants |
| 2-Renforcer les capacités du personnel enseignant | 2.1- Plaidoyer pour affectation ou recrutement du personnel enseignant dans les établissements d'enseignement secondaire du territoire communal | | | |
| | 2.2- Appui aux APEE des établissements d'enseignement secondaire du territoire communal durant 05 ans | 50 000 000 | 5 | 250 000 000 |
| | 2.3- Organisation d'un séminaire annuel de renforcement de capacité de responsables des APEE et des Conseils d'établissement durant 05 ans dans tout le territoire communal | 5 000 000 | 5 | 25 000 000 |
| | Total R2 | 275.000.000 | | |
| TOTAL SECTEUR ENSEIGNEMENTS SECONDAIRES | | | | |
| TOTAL INVESTISSEMENT (I) | | 1.477.310.000 | | |

| | |
|--|----------------------|
| TOTAL FONCTIONNEMENT (F) (5% I) | 68 865 500 |
| TOTAL IMPRÉVUS (Im) (10% (I+F)) | 144 617 550 |
| TOTAL SECTEUR MINESEC (I+F+Im) | 1 590 793 050 |

Tableau 57 : Cadre logique du secteur Enseignement Supérieur

| Stratégie | Indicateurs par niveau de la stratégie et source | | Supposition | Indicateurs de suppositions et sources | |
|---|---|--|--|---|---|
| | Niveau | Indicateurs | | Sources | Indicateurs |
| Objectif global | | | | | |
| Améliorer l'offre et la qualité de la formation dans le système éducatif national | - Taux d'achèvement des différents cycles du supérieur - Proportion d'étudiants inscrits dans les filières scientifiques et techniques | - Document de Stratégie pour la Croissance et l'Emploi (DSCE) - Commune | - Bonne gouvernance - Stabilité politique - Disponibilité des ressources financières et foncières - Bonne collaboration des populations | - Taux de croissance économique - Réglementation - Montants investis - Objectif sectoriel | - Rapport des Institutions financières internationales (Banque Mondiale, FMI, PNUD...) - DSCE - BIP - Textes législatifs et réglementaires - Rapports sectoriels - Commune |
| Objectif spécifique | | | | | |
| Faciliter l'accès à un enseignement supérieur de qualité | - Nombre d'étudiant et de nouveaux bacheliers ayant accès à l'enseignement supérieur - Résultats de l'étude de faisabilité disponible | - Commune - Rapports sectoriels | - Bonne gouvernance - Bonne collaboration des acteurs concernés - Disponibilité de la ressource foncière | - Budget communal - Compte de gestion - Réglementation - Montants investis - Nombre de réunions | - Populations - Commune - BIP - DSCE - Rapports sectoriels - PV des réunions |
| Résultats | | | | | |
| | - Nombre de bourses | - Commune | - Bonne collaboration | - Montants investis | - Commune |

| | | | | | |
|---|--|------------------------------------|--|---|--|
| Résultat 1 : Les étudiants et nouveaux bacheliers reçoivent des bourses | octroyées - Fichier des étudiants disponible | - Rapports sectoriels | des acteurs concernés - Disponibilité de la ressource financière | - Objectifs sectoriels - Budget communal - Compte de gestion | - Populations - BIP - DSCE - Rapports sectoriels |
| Résultat 2 : L'enseignement supérieur existe dans la Commune de Sangmélima | - Nombres d'institutions universitaires existantes - Projet de construction d'une université Inter-États viable - Plaidoyers faits | - Commune - Rapports sectoriels | - Bonne gouvernance - Bonne collaboration des acteurs - Disponibilité des ressources financières | - Montants investis - Objectifs sectoriels - Budget communal - Compte de gestion | - Commune - Populations - BIP - DSCE - Rapports sectoriels |

Activités à mettre en œuvre

Résultat n° 1 : Les étudiants et nouveaux bacheliers reçoivent des bourses

| Activités | Cadre estimatif | | | |
|--|--|--------------------|------|-------------|
| | Libellé | Montant | | |
| | | PU | Nbre | Montants |
| 1- Octroi des bourses aux étudiants et aux nouveaux bacheliers | 1.1- Création d'un fonds en vue d'octroyer les bourses d'études aux étudiants et nouveaux bacheliers de la Commune de Sangmélima | 100.000.000 | 1 | 100.000.000 |
| | 1.2- Élaboration du fichier de bacheliers et diplômés de l'enseignement supérieur de la Commune de Sangmélima | Cout administratif | | |
| | 1.3- Campagne d'information et de vulgarisation des formations universitaires disponibles | 5.000.000 | 1 | 5.000.000 |
| Total R1 | | 105.000.000 | | |

Résultat n° 2 : L'enseignement supérieur existe dans la Commune de Sangmélima

| Activités | Activités à mettre en œuvre | | | |
|---|---|--------------------|------|------------|
| | Libellé | Montant | | |
| | | PU | Nbre | Montants |
| 2- Mise en place des institutions de l'enseignement supérieur | 2.1- Études en vue de la construction de l'université inter-état de Sangmélima | 10 000 000 | 1 | 10 000 000 |
| | 2.2- Plaidoyer en vue de la déconcentration des filières universitaires dans la Commune de Sangmélima | Cout Administratif | | |
| | 2.3- Campagne de sensibilisation des structures de l'ensemble du territoire communal en | 5.000.000 | 1 | 5.000.000 |

| | | | | |
|---|---|--------------------|--|--|
| | vue d'accueillir les étudiants dans le cadre des stages académiques et pour les emplois étudiants (workstudy) | | | |
| Total R2 | | 15.000.000 | | |
| TOTAL SECTEUR ENSEIGNEMENT SUPÉRIEUR | | | | |
| TOTAL INVESTISSEMENT (I) | | 120 000 000 | | |
| TOTAL FONCTIONNEMENT (F) (5% I) | | 6 000 000 | | |
| TOTAL IMPRÉVUS (Im) (10% (I+F)) | | 12 600 000 | | |
| TOTAL GÉNÉRAL DU SECTEUR (I+F+Im) | | 138 600 000 | | |

Tableau 58 : Cadre logique du secteur Environnement, Protection de la Nature et Développement Durable

| Stratégie | Indicateurs par niveau de la stratégie et source | | Supposition | Indicateurs de suppositions et sources | |
|---|---|--|--|---|---|
| | Niveau | Indicateurs | | Sources | Indicateurs |
| Objectif global | | | | | |
| Promouvoir la gestion durable et rationnelle des ressources naturelles | - Proportion des espaces (aires) protégées - Taux de la population utilisant les combustibles solides | - Document de Stratégie pour la Croissance et l'Emploi (DSCE) - Commune - Enquête - Rapports sectoriels | - Bonne gouvernance - Stabilité de la politique environnementale - Disponibilité des ressources financières - Bonne collaboration des communautés | - Nombre de projets/programmes initiés - Montants investis - Nombre de communautés impliquées | - MINFI - MINEPAT - Rapport des PTF - DSCE - BIP - Rapports des PTF - Loi et règlement |
| Objectif spécifique | | | | | |
| Promouvoir un environnement sain et une gestion durable des ressources dans l'espace communal | - Taux de la population sensibilisée sur les problèmes environnementaux - Taux de population ayant adopté les éco gestes | - DD MINEPAT - Rapports sectoriels - Commune - Enquête | - Bonne gouvernance - Stabilité de la politique environnementale - Disponibilité des ressources financières - Bonne collaboration | - PV des réunions - Budget - Nombre de projets/programmes initiés - Nombre de communautés | - Commune - Sectoriels - Populations - DSCE - BIP - Rapports des PTF - Loi de règlement |

| | | | | | |
|--|--|--|--|---|--|
| | <ul style="list-style-type: none"> - Volume de déchets traités - Superficie des espaces verts et jardins aménagés | | des communautés | impliquées | |
| Résultats | | | | | |
| Résultat 1 : Les effets négatifs des changements climatiques sont atténués au sein de la Commune de Sangmélina | <ul style="list-style-type: none"> - Nombre d'arbres plantés dans l'espace urbain - Nombre de jardins publics aménagés - Étude préalable en vue de l'aménagement du jardin botanique disponible - Nombre d'établissements scolaires accompagnés | <ul style="list-style-type: none"> -PV de réception -Rapports des campagnes - Rapports sectoriels - Commune - Enquête -Rapport des ONG partenaires | <ul style="list-style-type: none"> - Bonne gouvernance - Disponibilité de la ressource foncière - Ambiance climatique favorable | <ul style="list-style-type: none"> - PV des réunions - Budget - Compte de gestion - Espace disponible - Rythme des saisons | <ul style="list-style-type: none"> - Populations -Conventions de financements - MINDCAF - MINH DU - Commune - Rapports sectoriels - Bulletins météorologiques - Enquêtes |
| Résultat 2 : L'assainissement urbain et rural est assuré et les communautés sont sensibilisées et impliquées dans la gestion durable de l'environnement dans la Commune de Sangmélina | <ul style="list-style-type: none"> -Nombre de décharges contrôlées aménagées -Promotion et vulgarisation des méthodes de valorisation des déchets domestiques -Nombre de personnes sensibilisées -Nombre de Clubs des amis de la nature installés et accompagnés | <ul style="list-style-type: none"> -PV de réception -Rapports des campagnes - Rapports sectoriels - Commune - Enquête -Rapport des ONG partenaires | <ul style="list-style-type: none"> - Bonne gouvernance - Espace disponible - Bonne collaboration des communautés | <ul style="list-style-type: none"> - PV des réunions - Budget - Compte de gestion | <ul style="list-style-type: none"> - Commune - Populations - Journal des projets - Conventions de financements |
| Résultat 3 : Le développement industriel est assuré avec moins | <ul style="list-style-type: none"> -Nombre de communautés touchées et de ménages ayant adoptés les foyers améliorés utilisés | <ul style="list-style-type: none"> -PV de réception -Rapports des campagnes - Rapports | Bonne collaboration des communautés | <ul style="list-style-type: none"> Nombre de communautés favorables -PV des chefferies | <ul style="list-style-type: none"> - Commune - Rapports sectoriels - Enquêtes |

| | | | | | |
|---|--|--|-----------------|-------------------|--|
| d'impacts négatifs sur l'environnement | -Nombre d'études d'impact environnemental et social réalisées | sectoriels - Commune - Enquête -Rapport des ONG partenaires | | | |
| Activités à mettre en œuvre | | | | | |
| Résultat n° 1 : Les effets négatifs des changements climatiques sont atténués au sein de la Commune de Sangmélina | | | | | |
| Activités | Activités à mettre en œuvre | | | Montant | |
| | Libellé | PU | Nbre | Montants | |
| 1- Atténuation des effets négatifs des changements climatiques | 1.1- Organisation d'une campagne de reboisement de 1000 arbres dans l'espace urbain de Sangmélina | 1 500 | 1000 | 1 500 000 | |
| | 1.2- Création et aménagement de quatre parcs boisés dans l'espace urbain de Sangmélina | 1 500 000 | 4 | 6 000 000 | |
| | 1.3- Études préalable en vue de l'aménagement d'un jardin botanique dans la périphérie de la zone urbaine de Sangmélina | 20 000 000 | 1 | 7 500 000 | |
| | 1.4- Appui pour l'aménagement des espaces verts dans l'espace urbain et dans quatorze (14) villages de la Commune de Sangmélina : Evelessi II, Konde-Yebae, Alouma I, Ngam-Yemveng, Nyazanga, Meka'a, Eye'e, Messak, Nkpwang, Nkolotou'outou, Mepho, Oveng-Yemvak, Bizang, Essam-Esse | 500 000 | 14 | 7 000 000 | |
| Total R1 | | | | 22 000 000 | |
| Résultat n° 2 : L'assainissement urbain et rural est assuré et les communautés sont sensibilisées et impliquées dans la gestion durable de l'environnement dans la Commune de Sangmélina | | | | | |
| Activités | Libellé | | | Montant | |
| | PU | Nbre | Montants | | |
| 2- Vulgarisation des méthodes d'assainissement | 2.1- Aménagement des décharges contrôlées (fosses à ordures) dans (07) villages de la Commune de Sangmélina | 500 000 | 7 | 3 500 000 | |
| | 2.2- Organisation d'une campagne de promotion et de vulgarisation des méthodes de valorisation des déchets domestiques dans 15 villages : Nsimalen II, Nkout, Mfouloveng, Mendong, Nsimalen III, Evelessi II, Ngam-Yembong, Mepho, Mbom, Zouameyong, Alouma II, Evelessi III, Atong-Mimbanga, Bizang, Ako'o-Esse | 100 000 | 15 | 1 500 000 | |
| | 2.3- Tenues de 02 campagnes annuelles de sensibilisation des populations sur les | 500 000 | 2x5 | 5 000 000 | |

| | enjeux environnementaux de l'heure durant 05 ans | | | |
|---|--|----------------------|------|-------------------|
| | 2.4- Création et soutien des Clubs des Amis de la Nature dans tous les établissements scolaires et professionnels du territoire communal | | | 8 000 000 |
| | 2.5 - Promotion et installation des comités de veille environnementale dans tous les villages et quartier du territoire communal | | | 1 000 000 |
| | 2.6 - Construction de 05 toilettes publiques municipales dans la ville de Sangmélina | 5 000 000 | 5 | 25 000 000 |
| | Total R2 | | | 44.000.000 |
| Résultat n° 3 Le développement industriel est assuré avec moins d'impacts négatifs sur l'environnement | | | | |
| Activités à mettre en œuvre | | | | |
| Activités | Libellé | Montant | | |
| | | PU | Nbre | Montants |
| 3-Renforcement des capacités d'intervention en environnement | 3.1 - Organisation d'une campagne de promotion et de vulgarisation des foyers améliorés dans le territoire communal | 100 000 | 117 | 11 700 000 |
| | 3.2 - Appui à la réalisation des études d'impact environnemental et social de tous les projets d'une certaine envergure/importance | 50 000000 | 01 | 50 000 000 |
| | 3.3 - Engagement au processus de certification des forêts communales et/ou communautaires | Coûts administratifs | | |
| | 3.4 - Plaidoyer pour la création des postes environnementaux de proximité dans tous les villages de la Commune de Sangmélina | Coûts administratifs | | |
| | Total R3 | | | 61 700 000 |
| TOTAL SECTEUR ENVIRONNEMENT, PROTECTION DE LA NATURE ET DÉVELOPPEMENT DURABLE | | | | |
| TOTAL INVESTISSEMENT (I) | | 127 700 000 | | |
| TOTAL FONCTIONNEMENT (F) (5% I) | | 6 385 000 | | |
| TOTAL IMPRÉVUS (Im) (10% (I+F)) | | 13 408 500 | | |
| TOTAL GENERAL DU SECTEUR MINEPDED | | 147 493 500 | | |

Tableau 15 : Cadre logique du secteur Forêts et Faune

| Stratégie | Indicateurs par niveau de la stratégie et source | Supposition | Indicateurs de suppositions et sources |
|-----------|--|-------------|--|
|-----------|--|-------------|--|

| Niveau | Indicateurs | Sources | | Indicateurs | Sources |
|---|---|---|--|--|---|
| Objectif global | | | | | |
| Promouvoir la gestion durable et rationnelle des ressources naturelles | <ul style="list-style-type: none"> - Proportion de bois exploité dans les plantations forestières - Volume de grumes exploitées - Volume de produits forestiers non ligneux (PFNL) exploités | <ul style="list-style-type: none"> - Document de Stratégie pour la Croissance et l'Emploi (DSCE) - Commune - Rapports sectoriels | <ul style="list-style-type: none"> - Bonne gouvernance - Stabilité de la politique économique - Disponibilité des ressources financières - Bonne collaboration des communautés | <ul style="list-style-type: none"> - Nombre de projets financés - Montants investis - Nombre de communautés impliquées | <ul style="list-style-type: none"> - MINFI - MINEPAT - Rapport des Institutions financières internationales (Banque Mondiale, FMI, PNUD...) - DSCE - BIP - Rapports des PTF |
| Objectif spécifique | | | | | |
| Promouvoir la gestion durable des forêts et des espèces fauniques à travers la conservation et la régénération des espaces forestiers | <ul style="list-style-type: none"> - Nombre de missions effectuées par les services du MINFOF dans la Commune de Sangmélima - Superficie de forêt ayant bénéficié des actions de conservation - Nombre de communautés impliquées dans la gestion durable des ressources forestières et fauniques | <ul style="list-style-type: none"> - Document de Stratégie pour la Croissance et l'Emploi (DSCE) - Commune - Rapports sectoriels | <ul style="list-style-type: none"> - Bonne gouvernance - Stabilité de la politique économique - Disponibilité des ressources financières - Bonne collaboration des communautés | <ul style="list-style-type: none"> - PV des réunions - Budget - Nombre de projets financés - Nombre de communautés impliquées - Montants investis | <ul style="list-style-type: none"> - Commune - Sectoriels - DSCE - BIP - Rapports des PTF |
| Résultats | | | | | |
| Résultat 1 : La qualité des services publics du MINFOF est | <ul style="list-style-type: none"> -Nombre de personnes supplémentaires affectées dans les services du MINFOF dans la Commune de Sangmélima -Nombre de motocyclettes | <ul style="list-style-type: none"> - Rapports sectoriels - Commune - Enquête -Rapport des | <ul style="list-style-type: none"> - Bonne gouvernance - La hiérarchie est favorable | <ul style="list-style-type: none"> - PV des réunions - Budget - Compte de gestion -Nombre de | <ul style="list-style-type: none"> - Commune - Populations -Conventions de financements - Rapports sectoriels |

| | | | | | |
|---|---|---|--|---|---|
| améliorée dans le territoire communal | octroyées au service du MINFOF dans la Commune de Sangmélima. -Nombre de postes forestiers créés | ONG partenaires - Presse - Notes d'affectation - État de mise en place du personnel -Décret de création des postes forestiers | - Le personnel est disponible -Volonté politique | réactions favorables | - Correspondances administratives - Textes officiels |
| Résultat 2 : Les communautés locales sont impliquées dans la gestion durable des ressources forestières et fauniques | -Nombre de villages couverts -Nombre de comités de veille installés -Nombre de sessions de formation organisées -Nombre de personnes touchées -Nombre de forêts communautaires créées -Nombre de personnes sensibilisées | - Commune - Rapports sectoriels - Enquêtes - Rapport des sociétés forestières | - Bonne gouvernance - Disponibilité des populations - Nombre de communautés favorables - Rapports sectoriels - Enquêtes | - Bonne gouvernance - Disponibilité des populations - Nombre de communautés favorables - Rapports sectoriels - Enquêtes | - Bonne gouvernance - Disponibilité des populations - Nombre de communautés favorables - Rapports sectoriels - Enquêtes |
| Résultat 3 : La régénération des espaces forestiers dégradés est assurée | -Nombre de communautés touchées et de ménages ayant adopté les foyers améliorés utilisés -Nombre d'études d'impact environnemental et social réalisées | - Commune - Rapports sectoriels - Enquêtes - Rapport des sociétés forestières | - Climat politique favorable - Disponibilité des ressources financières - Accord de partenariat entre les sociétés forestières et la Commune | - Rythme des saisons | - Rapports sectoriels - Bulletins météorologiques - Retour des grands animaux |
| Activités à mettre en œuvre | | | | | |
| Résultat n° 1 : La qualité des services publics du MINFOF est améliorée dans le territoire communal | | | | | |

| Activités | Libellé | Montant | | |
|--|---|----------------------|-------------------|-----------|
| | | PU | Nbre | Montants |
| 1- Renforcement des capacités | 1.1- Plaidoyer pour par l'affectation du personnel supplémentaire dans les services du MINFOF de la Commune de Sangmélima | Coûts administratifs | | |
| | 1.2- Plaidoyer pour l'octroi du matériel roulant, notamment deux (02) motocyclettes tout-terrain au service du MINFOF de la Commune de Sangmélima | Coûts administratifs | | |
| | 1.3- Plaidoyer pour la création de postes forestiers dans trois (03) villages de la Commune de Sangmélima : Evindissi II, Mekomo-Esse, Evelessi III, Mezesse | Coûts administratifs | | |
| Total R1 | | | | |
| Résultat n° 2 : Les communautés locales sont impliquées dans la gestion durable des ressources forestières et fauniques | | | | |
| Activités | Libellé | Montant | | |
| | | PU | Nbr | Montants |
| 2-Vulgarisation des méthodes de conservation naturelle | 2.1- Organisation d'une campagne de sensibilisation des communautés paysannes des 93 villages de la Commune sur les méfaits de l'agriculture itinérante sur brûlis. | 100 000 | 93 | 9 300 000 |
| | 2.2- Procéder à l'installation des comités de veille forestière dans 16 villages : Zouameyong, Alouma II, Oveng-Yemvak, Avebe-Esse, Oveng-Yembong, Evelessi II, Mendong, Konde-Yebae, Messak, Meka'a, Ndjom-Yemvak, Nkout, Nsimalen I, Metet, Benyoungou, Ngomeyop | 100 000 | 16 | 1 600 000 |
| | 2.3- Organisation de quatre sessions de formation annuelle (une par canton) des paysans sur la valorisation des produits forestiers non ligneux durant 05 ans | 1 500 000 | 4x5 | 30000000 |
| | 2.4- Organisation d'une campagne de sensibilisation des populations de la Commune sur la gestion durable des ressources forestières | 5 000 000 | 1 | 5 000 000 |
| | 2.5 - Organisation de campagnes de sensibilisation sur la loi forestière | 5 000 000 | 1 | 5 000 000 |
| | 2.6 - Organisation d'une campagne de promotion et de vulgarisation des programmes d'appui à la gestion durable des ressources forestières (REDD++) dans l'ensemble du territoire Communal | 5 000 000 | 5 | 5 000 000 |
| | 2.7 - Plaidoyer pour la création de vingt-un (21) forêts communautaires Ndjantom, Mebemenko, Nkoleyop, Kamelon, Nkoléwot, Zouameyong, Alouma2, Melen, Momebili, Bingou, Efoulan-Yemvak, Bizang, Evelessi III, Ma'anemenyin, Ndjom-Essaman, Evelessi II, Konde-Yebae, Ngam-Yemveng, Messak, Meka'a, Alouma I | Coûts administratifs | | |
| | Total R2 | | 55.900.000 | |
| Résultat n° 3 : La régénération des espaces forestiers dégradés est assurée | | | | |

| Activités | Libellé | Montant | | |
|---|--|--------------------|-----|--------------------|
| | | PU | Nbr | Montants |
| 3 - Création des pépinières forestières | 3.1 - Création des quatre (04) pépinières de 100000 plants des essences forestières de valeur (Avebe-Yekombo) | 25 000 000 | 04 | 100 000 000 |
| | 3.2 - Organisation d'une campagne de plantation 100.000 pieds des essences forestières à forte valeur économiques dans la Commune par an sur quatre (04) dans 25 villages : Bidjom, Meyomadjom, Mbom, Mepho, Ngam-Yembong, Ngoulemekong, Assok-Yemveng, Mintyaminyumin, Nkoléwot, Zouameyong, Mekam, Mekom1, Mekom2, Mebemenko, Nkoleyop, Biboulemam, Ondondo, Ako'olui, Angongue, Mendong, Evelessi II, Nyazanga, Mfouloveng, Nkout, Benyoungou | 5 000 000 | 25 | 125 000 000 |
| | Total R3 | | | 225.000.000 |
| TOTAL SECTEUR FORÊTS ET FAUNE | | | | |
| TOTAL INVESTISSEMENT (I) | | 280 900 000 | | |
| TOTAL FONCTIONNEMENT (F) (5% I) | | 14 045 000 | | |
| TOTAL IMPRÉVUS (Im) (10% (I+F)) | | 29 494 500 | | |
| TOTAL GENERAL DU SECTEUR MINFOF | | 324 439 500 | | |

Tableau 16 : Cadre logique du secteur Jeunesse et Éducation Civique

| Stratégie | Indicateurs par niveau de la stratégie et source | | Supposition | Indicateurs de suppositions et sources | |
|---|--|--|--|--|--|
| | Niveau | Indicateurs | | Sources | Indicateurs |
| Objectif global | | | | | |
| Promouvoir le développement socio économique de la jeunesse | Niveau de participation des jeunes à la vie socioculturelle, économique et politique | <ul style="list-style-type: none"> - Document de Stratégie pour la Croissance et l'Emploi (DSCE) - Commune - Rapports sectoriels - Enquête | <ul style="list-style-type: none"> - Bonne gouvernance - Stabilité de la politique sociale - Disponibilité des ressources financières - Bonne collaboration des jeunes | Réglementation <ul style="list-style-type: none"> - Montants investis - Nombre de jeunes impliqués | <ul style="list-style-type: none"> - Rapports sectoriels - Rapport des PTF - DSCE - BIP - Rapports des PTF - Rapports sectoriels |
| Objectif spécifique | | | | | |

| | | | | | |
|--|--|--|--|---|--|
| Améliorer l'encadrement et la citoyenneté des jeunes dans la Commune de Sangmélima | <ul style="list-style-type: none"> - Les infrastructures opérationnelles - Nombre de jeunes encadrés - Participation des jeunes à la vie socioculturelle, économique et politique | <ul style="list-style-type: none"> - Document de Stratégie pour la Croissance et l'Emploi (DSCE) - Commune - Rapports sectoriels - Enquête | <ul style="list-style-type: none"> - Bonne gouvernance - Stabilité de la politique sociale - Disponibilité des ressources financières - Bonne collaboration des jeunes | <ul style="list-style-type: none"> - PV des réunions - Budget financés - Nombre de jeunes impliqués | <ul style="list-style-type: none"> - Commune - Sectoriels - DSCE - BIP - Rapports des PTF - Textes législatifs et réglementaires |
| Résultats | | | | | |
| Résultat 1 : Les infrastructures d'encadrement des jeunes existent et sont fonctionnelles | <ul style="list-style-type: none"> - Équipements fournis au CMFJ - Personnels affectés - Équipement fourni à la Délégation | <ul style="list-style-type: none"> - Commune - Rapports sectoriels - MINJEC - Enquêtes | <ul style="list-style-type: none"> - Bonne gouvernance - Bonne collaboration des acteurs concernés - Disponibilité de la ressource foncière | <ul style="list-style-type: none"> - PV des réunions - Budget - Nombre de jeunes impliqués - Réglementation | <ul style="list-style-type: none"> - MINJEC - Commune - Rapports sectoriels - MINDCAF - MINH DU |
| Résultat 2 : Les jeunes connaissent et bénéficient des programmes existants destinés à leur appui | <ul style="list-style-type: none"> Nombre de demandes d'appui - Nombre d'appuis octroyés Nombre de jeunes formés Nombre de stagiaires accueillis | <ul style="list-style-type: none"> - Commune - Rapports sectoriels - Enquêtes | <ul style="list-style-type: none"> - Bonne gouvernance - Bonne collaboration des acteurs - Disponibilité des ressources financières | <ul style="list-style-type: none"> - Nombre d'acteurs favorables - Montants alloués | |
| Résultat 3: Les associations de jeunesse sont mieux structurées et fonctionnelles | <ul style="list-style-type: none"> - Nombre d'associations et organisations fédérées - Congrès organisé - Nombre de jeunes impliqués - Nombre d'associations et | <ul style="list-style-type: none"> - Rapports sectoriels - Commune - Enquête | <ul style="list-style-type: none"> - Climat politique favorable - Bonne collaboration des acteurs - Disponibilité des ressources financières | <ul style="list-style-type: none"> - Nombre d'acteurs favorables - Montants alloués | |

| | organisations de jeunesse créées et/ou structurées | | | | |
|---|---|----------------------|------|-------------|--|
| Activités à mettre en œuvre | | | | | |
| Résultat n° 1 : Les infrastructures d'encadrement des jeunes existent et sont fonctionnelles | | | | | |
| Activités | Libellé | Montant | | | |
| | | PU | Nbre | Montants | |
| 1- Construction des infrastructures | 1.1- Construction et équipement du Centre Multifonctionnel de promotion des Jeunes de Sangmélima | 110 000 000 | 1 | 110 000 000 | |
| | 1.2- Plaidoyer pour l'affectation d'un personnel supplémentaire dans la Délégation d'arrondissement de la jeunesse de Sangmélima | Coûts administratifs | | | |
| | 1.3- Construction et équipement de la Délégation d'Arrondissement de la jeunesse | 40 000 000 | 1 | 40 000 000 | |
| | 1.4- Plaidoyer pour la création, la construction et l'équipement de 05 Centres d'Alphabétisation dans les Cantons de Ndou-libi, Tekmo, Nlobo Nlobo, Afambalibi et Mepho | Coûts administratifs | | | |
| | 1.5 - Création et fonctionnement des clubs d'éducation civique dans les établissements scolaires secondaires et dans les villages de la Commune de Sangmélima | 55 000 000 | 1 | 55 000 000 | |
| | 1.6 - Organisation des campagnes itinérantes d'éducation civique dans les communautés | 10 000 000 | 1 | 10 000 000 | |
| | 1.7- Organisation des formations et appuis à l'installation des volontaires du Service Civique National de Participation au Développement | Coûts administratifs | | | |
| Total R1 | | 215 000 000 | | | |
| Résultat n° 2 : Les jeunes connaissent et bénéficient des programmes existants destinés à leur appui | | | | | |
| Activités | Libellé | Montant | | | |
| | | PU | Nbre | Montants | |
| 2 - Sensibilisation des jeunes | 2.1- Organisation d'une campagne de vulgarisation des programmes d'appuis aux jeunes existants | 5 000000 | 1 | 5 000 000 | |
| | 2.2 - Organisation de deux ateliers annuels de formation des jeunes à l'entrepreneuriat | 5 000000 | 2 | 10 000 000 | |
| | Total R2 | 15 000 000 | | | |

| Résultat n° 3 : Les associations de jeunesse sont mieux structurées et fonctionnelles | | | | |
|--|---|--------------------|------------|-----------------|
| Activités | Libellé | Montant | | |
| | | PU | Nbr | Montants |
| 3-Renforcement des capacités d'intervention | 3.1 - Appui à la structuration et la création d'au moins 117 associations et organisations des jeunes dans chacun des villages et quartiers de la ville de Sangmélina | 10 000 000 | 1 | 10 000 000 |
| | 3.2 - Accompagnement du Conseil National de la Jeunesse dans le processus de fédération de l'ensemble des associations et organisations de jeunesse de la Commune de Sangmélina | 5 000 000 | 1 | 5 000 000 |
| | 3.3- Organisation d'un congrès annuel de la jeunesse de la Commune de Sangmélina durant une période de 05 ans | 10 000 000 | 5 | 50 000 000 |
| | Total R3 | 65 000 000 | | |
| TOTAL SECTEUR JEUNESSE ET ÉDUCATION CIVIQUE | | | | |
| TOTAL INVESTISSEMENT (I) | | 295 000 000 | | |
| TOTAL FONCTIONNEMENT (F) (5% I) | | 14 750 000 | | |
| TOTAL IMPRÉVUS (Im) (10% (I+F)) | | 30 975 000 | | |
| TOTAL GENERAL DU SECTEUR MINJEC | | 340 725 000 | | |

Tableau 17 : Cadre logique du secteur Commerce

| Stratégie | Indicateurs par niveau de la stratégie et source | | Supposition | Indicateurs de suppositions et sources | |
|------------------------|---|----------------|--------------------|---|----------------|
| | Indicateurs | Sources | | Indicateurs | Sources |
| Niveau | | | | | |
| Objectif global | | | | | |

| | | | | | |
|--|--|--|---|---|--|
| <p>Débutif globalesuppositions et sources et sourcee et améliorer l'approvisionnement</p> | <p>Volume de marchandises échangées</p> | <ul style="list-style-type: none"> - Document de Stratégie pour la Croissance et l'Emploi (DSCE) - Commune - Rapports sectoriels - Enquête | <ul style="list-style-type: none"> - Stabilité de la politique économique - Disponibilité des ressources financières - Bonne collaboration des commerçants | <ul style="list-style-type: none"> - Réglementation en vigueur - Montants investis - Nombre de commerçants impliqués | <ul style="list-style-type: none"> - Rapport des Institutions financières internationales (Banque Mondiale, FMI, PNUD...) -DSCE - BIP - Rapports des PTF - Rapports sectoriels - Commune |
| Objectif spécifique | | | | | |
| <p>Faciliter et promouvoir les activités commerciales et l'accès au marché dans la Commune de Sangmélina</p> | <ul style="list-style-type: none"> - Nombre d'espaces marchands opérationnels - Volume de marchandises échangées | <ul style="list-style-type: none"> - Document de Stratégie pour la Croissance et l'Emploi (DSCE) - Commune - Rapports sectoriels - Enquête | <ul style="list-style-type: none"> - Stabilité de la politique économique - Disponibilité des ressources financières - Bonne collaboration des commerçants | <ul style="list-style-type: none"> - Réglementation en vigueur - Montants investis - Nombre de commerçants impliqués | <ul style="list-style-type: none"> - Commune - Sectoriels - DSCE - BIP - Rapports des PTF - Textes législatifs et réglementaires |
| Résultats | | | | | |
| <p>Résultat 1 : Les circuits d'échange commerciaux sont fluides et maîtrisés</p> | <ul style="list-style-type: none"> -Nombre de marchés périodiques organisés -Commission paritaire d'harmonisation des prix créée -Campagnes de sensibilisation organisées | <ul style="list-style-type: none"> - Commune - Rapports sectoriels - Enquêtes -Rapport du service d'hygiène | <ul style="list-style-type: none"> - Bonne collaboration des acteurs concernés -Moyens financiers disponibles | <ul style="list-style-type: none"> - Correspondances - Enquêtes - Budget communal | <ul style="list-style-type: none"> - Commune - Rapports sectoriels |

| Résultat 2 : Les infrastructures marchandes sont en nombre suffisant et accessibles à tous les acteurs | -Nombre de hangars construits -Nombre de magasins construits | - Rapports sectoriels - Commune - Enquête - Photographies | - Bonne collaboration des acteurs - Disponibilité foncière - Disponibilité des ressources financières | - Nombre d'acteurs favorables - Montants alloués | |
|---|---|--|---|---|--|
| Résultat 3 : Les acteurs opérateurs commerciaux sont structurés et efficaces | - Plateforme d'échange créée -Nombre de syndicats créés | -Niveaux de la situation économique | | | |
| Activités à mettre en œuvre | | | | | |
| Résultat n° 1 : Les circuits d'échange commerciaux sont fluides et maîtrisés | | | | | |
| Activités | Libellé | Montant | | | |
| | | PU | Nbre | Montants | |
| 1-Renforcement des capacités de vente | 1.1- Organisation des marchés périodiques hebdomadaires dans 48 villages : Ndjom-Yemvak, Messak, Nkout, Mendong, Nsimalen III, Meyo, Ngomeyop, Essam-Esse, Bikobo, Metet, Akomessing, Mezesse, Nsimalen I, Avebe-Yekombo, Momebili, Mebemenko, Assok-Yemveng, Mengue, Akomendibi, Ako'olui, Ngoulemekong, Mekom I, Mekam, Meyomadjom, Mekom II, Mepho, Nkoleyop, Melen, Ndjantom, Mbom, Mang, Ngam-Yembong, Mintyaminyumin, Ngom, Ondondo, Biboulemam, Nkoléwot, Alouma II, Kamelon, Bidjom, Avebe-Esse, Evelessi III, Atong-Mimbanga, Mekomo-Esse, Bizang, Efulan Yemvak, Angongue, Bingou | Coûts administratifs | | | |
| | 1.2- Mise en place d'une commission paritaire (Autorités-Commerçants-Consommateurs-Transporteurs et Producteurs) d'harmonisation des prix des produits essentiels sur les marchés | Coûts administratifs | | | |
| | 1.3- Organisation d'une campagne de sensibilisation des opérateurs économiques sur le civisme fiscal (législation et réglementation en vigueur en matière commerciale) | 5 000 000 | 1 | 5 000 000 | |
| | 1.4- Organisation d'une campagne de sensibilisation des opérateurs économiques sur les normes d'hygiène et salubrité | 5 000 000 | 1 | 5 000 000 | |
| | 1.5- Organisation des opérations de ventes promotionnelles des produits de première | Coûts administratifs | | | |

| | nécessité (trimestriellement) et à la veille des grandes fêtes | | | | |
|--|---|----------------------|------|-------------------|----------------------|
| Total R1 | | | | 10 000 000 | |
| Résultat n° 2 : Les infrastructures marchandes sont en nombre suffisant et accessibles à tous les acteurs | | | | | |
| Activités | Libellé | Montant | | | |
| | | PU | Nbr | Montants | |
| 2- Construction des infrastructures marchandes | 2.1 - Poursuite de la construction du marché moderne de Sangmélisma | | | 1 000 000 000 | |
| | 2.2 - Construction de soixante-sept (67) hangars marchands à : Nsimalen II(1), Ngam-Yemveng (1), Nyazanga (1), Meka'a (1), Ndjom-Yemvak (1), Kondemeyos (1), Eye'e (1), Messak (1), Evelessi II (1), Nkout (1), Nsimalen III (1), Meyos (1), Ngon (1), Nloup (1), Mimbo (1), Evindissi I (1), Ekoumedoum (1), Oveng-Yemevong (1), Essam-Esse (1), Zoebefam (1), Keka-Esse (1), Minpkwamioveng (1), Meyos-Essabikoula(1), Metet (1), Akomessing (1), Mezesse(1), Nsimalen I(1), Avebe-Yekombo (1), Momebili (1), Mebemenko (1), Mengue (1), Akomendibi (1), Ngoulemekong (1), Mekom I (1), Mekam (1), Meyomadjom (1), Mekom II (1), Nkoleyop (1), Melen (1), Ndjantom (1), Mbom (1), Mang (1), Ngam-Yembong (1), Mintyaminyumin (1), Ngom (1), Ondondo (1), Biboulemam (1), Nkoléwot (1), Alouma II (1), Kamelon (1), Bidjom (1), Oveng-Yembong (1), Ndjom-Essaman (1), Ma'anemenyini (1), Evelessi III (1), Mekomo-Esse (1), Bizang (1), Evindissi II (1), Efoulan-Yemvak (1), Koum-Esse (1), Angongue (1), Ako'o-Esse (1), Bingou (1), Mekomo-Yendam, Mepho, Mfouladja, Nkolébom, Nsélang-Yemevong | 20 000 000 | 67 | 1 340 000 000 | |
| | 2.3- Construction de quatre (04) magasins de stockage à : Nyazanga (1), Nselang-Yemevong (1), Nkol-Ngbwa (1), Nkolotou'outou (1) | 10 000 000 | 4 | 40 000 000 | |
| | 2.4- Plaidoyer pour la mise en service du nouveau marché de Sangmélisma | Coûts administratifs | | | |
| | 2.5- Plaidoyer pour la mise en service du marché construit à Nkpwang | Coûts administratifs | | | |
| | 2.6 - Finition de la construction du marché de Nkpwang | 120 000 000 | 1 | 120 000 000 | |
| | 2.7 - Construction des boutiques dans la ville de Sangmélisma | 107 454 000 | 1 | 107 454 000 | |
| | 2.8 - Réhabilitation et équipement du marché d'Oveng-Yemvak | 50 000 000 | 1 | 50 000 000 | |
| | Total R 2 | | | | 2 657 454 000 |
| | Résultat n° 3 : Les acteurs opérateurs commerciaux sont structurés et efficaces | | | | |
| Activités | Libellé | Montant | | | |
| | | PU | Nbre | Montants | |
| 3-Sensibilisation | 3.1 - Mise en place d'une plateforme d'échange entre les acteurs du secteur du | Coûts administratifs | | | |

| | | | | |
|---|--|----------------------|---|-----------|
| des commerçants | commerce | | | |
| | 3.2 - Organisation d'une campagne de sensibilisation des opérateurs commerciaux sur l'importance des syndicats | 5 000 000 | 1 | 5 000 000 |
| Total R3 | | 5 000 000 | | |
| TOTAL SECTEUR COMMERCE | | | | |
| TOTAL INVESTISSEMENT (I) | | 2 672 454 000 | | |
| TOTAL FONCTIONNEMENT (F) (5% I) | | 133 622 700 | | |
| TOTAL IMPRÉVUS (Im) (10% (I+F)) | | 28 060 767 | | |
| TOTAL GENERAL DU SECTEUR MINCOMMERCE | | 2 834 137 467 | | |

Tableau 18 : Cadre logique du secteur Petites et Moyennes Entreprises, de l'Économie Sociale et de l'Artisanat

| Stratégie | Indicateurs par niveau de la stratégie et source | | Supposition | Indicateurs de suppositions et sources | |
|--|--|---|---|---|---|
| | Niveau | Indicateurs | | Sources | Indicateurs |
| Objectif global | | | | | |
| Promouvoir le développement des micro-entreprises viables, de l'économie sociale et de l'artisanat | Nombre d'emplois décents offerts | <ul style="list-style-type: none"> - Document de Stratégie pour la Croissance et l'Emploi (DSCE) - Commune - Rapports sectoriels - Enquête - Photographies - Presse | <ul style="list-style-type: none"> - Stabilité de la politique sectoriel - Disponibilité des ressources financières et foncières - Bonne collaboration des populations | <ul style="list-style-type: none"> - Réglementation - Montants investis - Nombre d'entrepreneurs impliqués - Objectifs sectoriels | <ul style="list-style-type: none"> - MINFI - MINEPAT - Rapport des Institutions financières internationales (Banque Mondiale, FMI, PNUD...) - DSCE - BIP - Rapports des PTF - Rapports sectoriels - Commune |
| Objectif spécifique | | | | | |
| Promouvoir la création et le | - Les infrastructures | - Document de Stratégie pour la | - Stabilité de la | - Réglementation en vigueur | - Commune - Sectoriels |

| | | | | | |
|---|---|---|---|---|---|
| développement des entreprises et améliorer la production manufacturière locale | sont opérationnelles - Nombre de foires expoventes organisées - Nombre d'organisations artisanales | Croissance et l'Emploi (DSCE) - Commune - Rapports sectoriels - Enquête - Photographies - Presse | politique sectoriel - Disponibilité des ressources financières et foncières - Bonne collaboration des populations | - Montants investis - Nombre de commerçants impliqués | - DSCE - BIP - Rapports des PTF - Textes législatifs et réglementaires |
| Résultats | | | | | |
| Résultat 1 : Les infrastructures d'encadrement et de promotion des entreprises et de l'artisanat sont créées et fonctionnelles | -Village artisanal construit et équipé -Site internet créé -Nombre de points d'exposition/ventes aménagés -Nombre de foires artisanales organisées -Nombre de cases artisanales | - Commune - Rapports sectoriels - MINPMEESA - Enquêtes | - Bonne collaboration des acteurs concernés -Moyens financiers disponibles - Disponibilité de la ressource foncière | Correspondances - Enquêtes - Budget communal - Titres de propriété | - MINPMEESA - Commune - Rapports sectoriels - MINDCAF - MINHDU |
| Résultat 2 : Création de nouvelles entreprises viables dans la Commune chaque année | -Dossiers de montage des nouvelles entreprises existant à la cellule d'étude du MINPMEESA -Le nombre d'appel d'offre du MINPMEESA a augmenté | - Rapports sectoriels - Commune - Enquête - MINPMEESA | - Bonne collaboration des parties prenante - Disponibilité des ressources financières | - Montants alloués - Nombre d'entrepreneurs impliqués -Objectifs sectoriels | - MINPMEESA - Commune - Rapports sectoriels - MINDCAF - MINHDU |
| Résultat 3 : Les artisans et les entrepreneurs sont structurés en | - Le nombre d'association accroit considérablement | - Rapports sectoriels - Commune - MINPMEESA | - Bonne collaboration des acteurs - Disponibilité des | - Nombre de syndicat - Montants alloués | - MINPMEESA - Commune - Rapports sectoriels - MINDCAF |

| organisations professionnelles | -Présence de plusieurs groupes syndicaux | -Rapport des réunions des groupes syndicaux | ressources financières | | - MINH DU |
|--|--|---|------------------------|-------------|-----------|
| Activités à mettre en œuvre | | | | | |
| Résultat n° 1 : Les infrastructures d'encadrement et de promotion des entreprises et de l'artisanat sont créées et fonctionnelles | | | | | |
| Activités | Libellé | Montant | | | |
| | | PU | Nbre | Montants | |
| 1- Construction des infrastructures artisanales | 1.1- Création et construction d'un village artisanal local à Sangmélina | 60 000 000 | 1 | 60 000 000 | |
| | 1.2- Création d'une galerie virtuelle de promotion et de vente des produits artisanaux locaux | 300 000 | 1 | 300 000 | |
| | 1.3- Aménagement des points d'exposition/ventes des produits de l'artisanat dans les espaces marchands ruraux de la Commune | 5 000 000 | 1 | 5 000 000 | |
| | 1.4- Organisation d'une foire artisanale semestrielle dans la ville de Sangmélina durant une période de 05 ans | 30 000 000 | 2x5 | 300 000 000 | |
| | 1.5- Construction d'un centre de promotion de l'artisanat à Sangmélina | 30 000 000 | 1 | 30 000 000 | |
| Total R1 | | 395 300 000 | | | |
| Résultat n° 2 : Création de nouvelles entreprises viables dans la Commune chaque année | | | | | |
| Activités | Libellé | Montant | | | |
| | | PU | Nbre | Montants | |
| 2 - Mise en place des ateliers | 2.1- Plaidoyer pour la facilitation de l'accès au financement des promoteurs des petites et moyennes entreprises dans la Commune de Sangmélina | Coûts administratifs | | | |
| | 2.2 - Création d'un incubateur d'entrepreneurs juniors | 5 000 000 | 1 | 5 000 000 | |
| | 2.3 - Octroyer des bourses de formation aux métiers artisanaux dans tout le territoire Communal | Coûts administratifs | | | |
| | Total R2 | | 5 000 000 | | |
| Résultat n° 3 : Les artisans et les entrepreneurs sont structurés en organisations professionnelles | | | | | |
| Activités | Libellé | Montant | | | |
| | | PU | Nbre | Montants | |
| | 3.1 - Regroupement des artisans en coopératives et organisation des ateliers de formation | Coûts administratifs | | | |

| | | |
|---|---|----------------------|
| 3 -Sensibilisation des artisans sur leur profession | sur le fonctionnement des sociétés coopératives dans tout le territoire Communal | |
| | 3.2 - Création d'un syndicat des PME de la Commune de Sangmélina | Coûts administratifs |
| | 3.3 - Élaboration et mise à jour annuelle d'un fichier des artisans de la Commune de Sangmélina | Coûts administratifs |
| | 3.4 - Création d'un cadre permanent de concertation entre la Commune et les entrepreneurs | Coûts administratifs |
| Total R3 | | |
| TOTAL SECTEUR PETITES ET MOYENNES ENTREPRISES, DE L'ÉCONOMIE SOCIALE ET DE L'ARTISANAT | | |
| TOTAL INVESTISSEMENT (I) | | 400 300 000 |
| TOTAL FONCTIONNEMENT (F) (5% I) | | 20 015 000 |
| TOTAL IMPRÉVUS (Im) (10% (I+F)) | | 42 031 500 |
| TOTAL GENERAL DU SECTEUR MINPMEESA | | 462 346 500 |

Tableau 19 : Cadre logique du secteur Postes et Télécommunications

| Stratégie | Indicateurs par niveau de la stratégie et source | | Supposition | Indicateurs de suppositions et sources | |
|---|---|---|---|--|---|
| | Niveau | Indicateurs | | Sources | Indicateurs |
| Objectif global | | | | | |
| Développer les infrastructures de communication et de télécommunication | - Taux de télédensité fixe et mobile - Taux d'accès aux services postaux | - Document de Stratégie pour la Croissance et l'Emploi (DSCE) - Commune - Rapports sectoriels | - Stabilité de la politique sectoriel - Disponibilité des ressources financières et foncières - Bonne collaboration des populations | - Réglementation - Montants investis - Objectifs sectoriels - Nombre d'opérateur de la téléphonie mobil impliqués | - Rapport des PTF - DSCE - BIP - Rapports sectoriels - Commune - Rapports des opérateurs |
| Objectif spécifique | | | | | |
| Développer les infrastructures de | - Nombre | - Document de Stratégie pour la | - Stabilité de la | - Réglementation - Montants investis | - Commune - Sectoriels |

| <p>télécommunication en vue de l'extension des réseaux de télécommunication et faciliter l'accès aux services postaux dans la Commune de Sangmélina</p> | <p>d'infrastructures opérationnelles - Nombre de personnel mit à la disposition du service de poste dans la ville de Sangmélina et les groupements de la Commune de Sangmélina</p> | <p>Croissance et l'Emploi (DSCE) - Commune - Rapports sectoriels</p> | <p>politique sectoriel - Disponibilité des ressources financières et foncières - Bonne collaboration des populations</p> | <p>- Nombre d'opérateur de la téléphonie mobil impliqués -Objectif sectoriel</p> | <p>- DSCE - BIP - Rapports des opérateurs - Textes législatifs et réglementaires</p> |
|---|--|--|--|--|---|
| Résultats | | | | | |
| <p>Résultat 1 : Les infrastructures de télécommunication existent et sont fonctionnelles</p> | <p>- Nombre de télé centre- communautaires -Nombre d'antennes relais construites dans les groupements de la Commune de Sangmélina -Un centre multimédia construit, équipé et fonctionnel</p> | <p>- Commune - Rapports sectoriels - MINPOSTEL - Enquêtes</p> | <p>- Bonne collaboration des acteurs concernés -Moyens financiers disponibles - Disponibilité de la ressource foncière</p> | <p>- Règlementation - Montants investis - Nombre d'opérateurs de la téléphonie mobile impliqués - Objectifs sectoriels</p> | <p>- MINPOSTEL - Commune - Rapports sectoriels - Textes législatifs et réglementaires</p> |
| <p>Résultat 2 : L'offre des services postaux est améliorée dans la Commune de Sangmélina</p> | <p>-Nombre de personnel du service des postes en augmentation -Projet d'extension des services postaux dans les villages -Plaidoyers faits</p> | <p>- Rapports sectoriels - Commune -Rapport de plaidoyer</p> | <p>- Bonne collaboration des parties prenantes - Disponibilité des ressources financières</p> | <p>- Nombre d'acteurs impliqués - Montants alloués</p> | <p>- MINPOSTEL - Commune - Rapports sectoriels - Textes législatifs et réglementaires</p> |
| Activités à mettre en œuvre | | | | | |
| Résultat n° 1 : Les infrastructures de télécommunication existent et sont fonctionnelles | | | | | |
| Activités | Libellé | Montant | | | |
| | | PU | Nbre | Montants | |
| 1- Construction des | 1.1- Étude en vue de création d'un centre multimédia municipal | 30 000 000 | 1 | 30 000 000 | |

| infrastructures | 1.2- Étude en vue de création des télé centre communautaires dans (27) vingt-sept villages (Meyo, Ngomeyop, Essam-Esse, Zoebefam, Meyos-Essabikoula, Akomessing, Ndjom-Yemvak, Nkout, Ngam-Yembong, Ndjantom, Ndjom-Essaman, Evelessi III, Oveng-Yemvak, Bizang, Evindissi II, Efoulan-Yemvak, Efoulan-Yemvak, Evelessi I, Meyos, Ngon, Nkpwang, Mimbo, Zoum, Ekoumedoum, Oveng-Yemvong, Mebem, Nkolotou'outou) | 15 000 000 | 27 | 405 000 000 |
|---|---|----------------------|------|--------------------|
| | 1.3- Mise en place d'une plateforme d'échanges avec les opérateurs des services de télécommunication en vue de l'amélioration de la qualité de l'offre des services | 10 000 000 | 1 | 10 000 000 |
| | 1.4- Construction de trois antennes relais (Assok-Yemveng (MTN), Oveng-Yemvong (Camtel), Zouameyong (MTN)) | 25 000 000 | 3 | 75 000 000 |
| Total R1 | | | | 520.000.000 |
| Résultat n° 2 : L'offre des services postaux et de télécommunication est améliorée dans la Commune de Sangmélina | | | | |
| Activités | Libellé | Montant | | |
| | | PU | Nbre | Montants |
| 2- Amélioration de l'offre des services de poste et télécommunication | 2.1- Plaidoyer pour l'extension des réseaux téléphoniques dans l'ensemble du territoire communal | Coûts administratifs | | |
| | 2.2 - Plaidoyer en vue de l'extension des services postaux dans les villages | Coûts administratifs | | |
| TOTAL SECTEUR DES POSTES ET TELECOMMUNICATIONS | | | | |
| TOTAL INVESTISSEMENT (I) | | | | 520 000 000 |
| TOTAL FONCTIONNEMENT (F) (5% I) | | | | 26 000 000 |
| TOTAL IMPRÉVUS (Im) (10% (I+F)) | | | | 54 600 000 |
| TOTAL GENERAL DU SECTEUR MINPOSTEL | | | | 600 600 000 |

Tableau 20 : Cadre logique du secteur Communication

| Stratégie | Indicateurs par niveau de la stratégie et source | | Supposition | Indicateurs de suppositions et sources | |
|--|--|---|--|---|--------------------------------------|
| | Niveau | Indicateurs | | Sources | Indicateurs |
| Objectif global | | | | | |
| Développer les infrastructures et les organes de | - Taux d'accès aux TIC - Taux de couverture | - Document de Stratégie pour la Croissance et l'Emploi (DSCE) | - Stabilité de la politique sectoriel - Disponibilité des | - Réglementation - Montants investis | - Rapport des PTF - DSCE - BIP |

| | | | | | |
|--|---|---|--|--|---|
| communication | médiatique | - Commune - Rapports sectoriels | ressources financières et foncières - Bonne collaboration des populations | -Objectifs sectoriels | - Rapports sectoriels - Commune - Textes réglementaires |
| Objectif spécifique | | | | | |
| Développer les infrastructures de communication dans la Commune de Sangmélima | Nombre d'infrastructures opérationnelles | - Document de Stratégie pour la Croissance et l'Emploi (DSCE) - Commune - Rapports sectoriels | - Stabilité de la politique sectoriel - Disponibilité de la ressource foncière - Bonne collaboration des populations | - Réglementation - Montants investis -Objectifs sectoriels | - Commune - Sectoriels - DSCE - BIP - Textes législatifs et réglementaires |
| Résultats | | | | | |
| Résultat 1 : Les infrastructures des services de la communication existent et sont fonctionnelles | - Nombres radio communautaire -Nombre d'antenne relais construites dans les groupements de la Commune de Sangmélima -Projet viable de création d'une chaîne de télévision locale -plaidoyer fait | - Commune - Rapports sectoriels - MINCOM - Enquêtes -Rapport de plaidoyer | - Bonne collaboration des acteurs concernés - Disponibilité de la ressource foncière | - Règlements - Montants investis - Objectifs sectoriels | - DSCE - BIP - Commune - Rapports sectoriels - Textes législatifs et réglementaires |
| Résultat 2 : L'offre des services de communication est améliorée dans la Commune de Sangmélima | -Nombre d'organe de presse écrite -Taux de couverture des média locaux -Plaidoyers faits | - Rapports sectoriels - Commune -Rapport de plaidoyer | - Bonne collaboration des acteurs - Disponibilité des ressources financières | - Nombre d'acteurs impliqués - Montants alloués | - DSCE - BIP - Commune - Rapports sectoriels - Textes législatifs et réglementaires |

| Activités à mettre en œuvre | | | | |
|---|--|----------------------|-------------|-----------------|
| Résultat n° 1 : Les infrastructures de communication existent et sont fonctionnelles | | | | |
| Activités | Libellé | Montant | | |
| | | PU | Nbre | Montants |
| 1- Mise en place des infrastructures de communication | 1.1- Création d'une chaîne de télévision locale | | | 200 000 000 |
| | 1.2- Construction de 04 antennes relais de Radio Colombe dans (04) quatre villages (Kamelon, Meyos-Essabikoula, Mimbo, Nselang-Yemevong) | 100 000 000 | 4 | 400 000 000 |
| | 1.3- Appui à la production des documentaires et reportages audiovisuels portant sur les questions locales | 30 000 000 | 1 | 30 000 000 |
| Total R1 | | 630.000.000 | | |
| Résultat n° 2 : L'offre des services postaux est améliorée dans la Commune de Sangmélima | | | | |
| Activités | Libellé | Montant | | |
| | | PU | Nbre | Montants |
| 2- Amélioration de l'offre des services postaux | 2.1- Plaidoyer pour l'extension de la couverture la Radio et la Télévision nationales à l'ensemble du territoire communal | Coûts administratifs | | |
| | 2.2 - Appui au développement de la presse écrite locale | 30.000.000 | 1 | 30.000.000 |
| | 2.3- Création d'une maison de la presse et de lecture des journaux | 30.000.000 | 1 | 30.000.000 |
| | 2.4 - Appui à l'extension du réseau de distribution de la presse écrite en zone rurale | 50.000.000 | 1 | 50.000.000 |
| | Total R2 | 110.000.000 | | |
| TOTAL SECTEUR COMMUNICATION | | | | |
| TOTAL INVESTISSEMENT (I) | | 740 000 000 | | |
| TOTAL FONCTIONNEMENT (F) (5% I) | | 37 000 000 | | |
| TOTAL IMPRÉVUS (Im) (10% (I+F)) | | 77 700 000 | | |
| TOTAL GENERAL DU SECTEUR MINCOM | | 854 700 000 | | |

Tableau 21 : Cadre logique du secteur Promotion de la Femme et de la Famille

| Stratégie | Indicateurs par niveau de la stratégie et source | | Supposition | Indicateurs de suppositions et sources | |
|------------------------|---|--------------------|--------------------|---|----------------------------|
| | Niveau | Indicateurs | | Sources | Indicateurs |
| Objectif global | | | | | |
| Promouvoir | - Proportion des | - Document de | - Stabilité de la | - Réglementation | - Rapport des Institutions |

| | | | | | |
|---|--|---|--|--|---|
| l'épanouissement de la femme et de la famille | femmes pauvres - Proportion des personnes âgées encadrées par leurs familles | Stratégie pour la Croissance et l'Emploi (DSCE) - Commune - Rapports sectoriels | politique sectoriel - Disponibilité des ressources financières et foncières - Bonne collaboration des populations | - Montants investis -Objectifs sectoriels | financières internationales (Banque Mondiale, FMI, PNUD...) -DSCE - BIP - Rapports sectoriels - Commune - Textes législatifs et réglementaires |
| Objectif spécifique | | | | | |
| Promouvoir l'épanouissement de la femme, de la jeune fille et de la famille dans la Commune de Sangmélima | Les structures qui concourent à l'épanouissement de la femme, de la jeune fille et de la famille sont opérationnelles dans la Commune de Sangmélima | - Document de Stratégie pour la Croissance et l'Emploi (DSCE) - Commune - Rapports sectoriels | - Stabilité de la politique sectoriel - Disponibilité de la ressource foncière - Bonne collaboration des populations | - Réglementation - Montants investis -Objectifs sectoriels | - Commune - Sectoriels - DSCE - BIP - Textes législatifs et réglementaires |
| Résultats | | | | | |
| Résultat 1 : La promotion économique de la femme est assurée dans la Commune de Sangmélima. | - Nombre de leaders d'associations féminines formées en montage de projets et recherche de financement -Nombre de groupes féminins créés et structurés -Nombre de femmes ayant bénéficié de microcrédits | - Rapports d'activités | -Volonté politique -Disponibilité des fonds | -Montant des fonds mobilisés | - DSCE - BIP - Commune -Délégué départemental MINPROFF -Journal des projets -Conventions de financements |

| | | | | | |
|--|---|--|---|------------------------------|--|
| Résultat 2 : La femme contribue au bien-être et à l'épanouissement de l'enfant et de la famille | - Nombre de jeunes filles mères formées - Nombre de centres de promotion de la femme et de la famille construits | - Rapport MINPROFF - Commune - PV de réception | -Volonté politique - Disponibilité des fonds | Montant des fonds mobilisés | - DSCE - BIP -Délégué départemental MINPROFF -Journal des projets -Conventions de financements |
| Résultat 3 : Réduire la précarité de la femme et assurer la stabilité de la famille dans la Commune de Sangmélima | -Le nombre d'actes de mariage a augmenté -Le nombre de mariages collectifs organisés | Rapports d'activités | -Volonté politique -Disponibilité des fonds | -Montant des fonds mobilisés | -Délégué départemental MINPROFF -Journal des projets -Conventions de financements -BIP -Commune - DSCE - BIP |

Activités à mettre en œuvre

Résultat n° 1 : La promotion économique de la femme est assurée dans la Commune de Sangmélima.

| Activités | Libellé | Montant | | |
|---|---|--------------------|------|-------------|
| | | PU | Nbre | Montants |
| 1- Organisation des campagnes de sensibilisations | 1.1- Organisation d'un séminaire de formation des leaders des associations féminines en montage de projets et recherche de financement (semestriellement) dans toute la Commune de Sangmélima | 5 000 000 | 2 | 10 000 000 |
| | 1.2- Accompagnement de 16 communautés à la création et à la mutation des associations féminines en GIC (Nsimalen III, Messak, Evelessi II, Ngam-Yemveng, Eye'e, Ngon, Mimbo, Ekoumedoum, Nkolébom, Mezesse, Akomessing, Meyos-Essabikoula, Benyoungou, Ngomeyop, Keka-Esse, Zuebefam) | 218 750 | 16 | 3 500 000 |
| | 1.3- Création d'un fonds de microcrédits au profit des femmes en situation de précarité | 300 000 000 | 1 | 300 000 000 |
| Total R1 | | 313.500.000 | | |

Résultat n° 2 : La femme contribue au bien-être et à l'épanouissement de l'enfant et de la famille

| Activités | Libellé | Montant |
|-----------|---------|---------|
|-----------|---------|---------|

| | | PU | Nbre | Montants |
|---|---|--------------------|-------------|-----------------|
| 2- Construction des infrastructures | 2.1- Mise en place d'un programme annuel de formation de la jeune fille mère de l'ensemble de la Commune aux métiers manuels rémunérateurs | 20 000 000 | 1 | 20 000 000 |
| | 2.2 - Construction de 52 foyers de promotion de la femme et de la famille dans les villages (Meka'a, Konde-Yebae, Nkout, Nloup, Meyos, Kombe, Nkpwang, Evindissi I, Zoum, Mebem, Nkolotou'outou, Meyo, Avebe-Yekombo, Nsimalen I, Mezesse, Akak-Esse, Meyos-Essabikoula, Metet, Minpkwamioveng, Bikobo, Essam-Esse, Keka-Esse, Zoebefam, Ako'o-Esse, Koum-Esse, Angongue, Efoulan Yemvak, Evindissi II, Bizang, Oveng-Yemvak, Mekomo-Esse, Bingou, Atong-Mimbanga, Evelessi III, Ma'anemenyin, Ndjom-Essaman, Avebe-Esse, Mintyaminyumin, , Assok-Yemveng, Mengue, Akomendibi, Mang, Kamelon, Meyomadjom, Ndjantom, Zouameyong, Ngom, Ondondo, Biboulemam, Nkoléwot , Nkoleyop) | 8 000 000 | 52 | 416 000 000 |
| Total R2 | | 436 000 000 | | |
| Résultat n° 3 : Réduire la précarité de la femme et assurer la stabilité de la famille dans la Commune de Sangmélima | | | | |
| | Activités à mettre en œuvre | | | |
| Activités | Libellé | Montant | | |
| | | PU | Nbre | Montants |
| 3- Sensibilisation sur le droit de la famille | 3.1- Organisation de cinq (05) campagnes de mariages collectifs dans 22 villages (1- Espace urbain, Metet, Mebem; 2- Mendong, Kondemeyos, Ngam-Yemveng, Nkout, Nsimalen I, Nsimalen III, Meyos, Kombe, Mfouladja, Evindissi I, 3- Meka'a, Evelessi II, Mfouloveng, Akomessing, Minpkwamioveng, Ngomeyop, Zoebefam ; 4- Eye'e, Messak, Alouma I) | 2 500 000 | 4 | 10 000 000 |
| | 3.2 - Campagne de sensibilisation des communautés sur les droits de la femme, de l'enfant et de la veuve dans tout le territoire communale de Sangmélima | 5 000 000 | 1 | 5 000 000 |
| | 3.3 - Plaidoyer pour la promotion de l'égalité homme-femme | Coût Administratif | | |
| | 3.4 - Plaidoyer pour l'accès à plus de femmes aux instances de décision | Coût Administratif | | |
| | 3.5- Organisation d'une campagne annuelle de lutte contre les violences faites aux femmes | Coût Administratif | | |
| | 3.6 - Appui aux célébrations des journées commémoratives dédiées aux femmes, aux filles et à la famille | Coût Administratif | | |
| Total R3 | | 15 000 000 | | |

| TOTAL SECTEUR PROMOTION DE LA FEMME ET DE LA FAMILLE | |
|---|--------------------|
| TOTAL INVESTISSEMENT (I) | 764 500 000 |
| TOTAL FONCTIONNEMENT (F) (5% I) | 38 225 000 |
| TOTAL IMPRÉVUS (Im) (10% (I+F)) | 80 272 500 |
| TOTAL GENERAL DU SECTEUR MINPROFF | 882 997 500 |

Tableau 22 : Cadre logique du secteur Recherche Scientifique et Innovation

| Stratégie | Indicateurs par niveau de la stratégie et source | | Supposition | Indicateurs de suppositions et sources | |
|---|---|--|--|--|--|
| | Niveau | Indicateurs | | Sources | Indicateurs |
| Objectif global | | | | | |
| Promouvoir la recherche et l'accès aux innovations technologiques | -Nombre d'innovations brevetées - Proportion de la population ayant accès aux résultats de la recherche scientifique | - Document de Stratégie pour la Croissance et l'Emploi (DSCE) - Commune - Rapports Sectoriels - Enquête | - Stabilité de la politique de la recherche et innovation - Disponibilité des ressources financières - Bonne collaboration des populations | Réglementation - Montants investis - Nombre de personnes intéressées | -DSCE - BIP - Rapports des PTF - Rapports sectoriels - Commune - Textes réglementaires |
| Objectif spécifique | | | | | |
| Faciliter l'accès des populations aux résultats de la recherche et aux innovations techniques | - Augmentation du nombre de familles ayant accès aux résultats de la recherche -Augmentation du nombre de carrières de | - Rapports sectoriels - Commune - Enquête | - Stabilité de la politique de la recherche et innovation - Disponibilité des ressources financières - Bonne collaboration | - Réglementation - Montants investis - Nombre de personnes intéressées | - Commune - Sectoriels - DSCE - BIP - Textes législatifs et réglementaires - Rapports des PTF |

| | | | | | |
|---|---|--|---|---|---|
| | sable - Nombre de titre d'exploitations minières délivrés | | des populations | | |
| Résultats | | | | | |
| Résultat 1 : Les initiatives de la recherche sont connues | - Nombre de correspondances - Nombre de démarches effectuées auprès des décideurs compétents - Nombre de bourses de recherche octroyées | - Commune - Rapports sectoriels - MINRESI - Enquêtes | - Bonne collaboration entre la Commune et Le MINRESI - Disponibilité des ressources financières - Existence des étudiants et chercheurs demandeurs - Bonne collaboration entre la Commune et les universités | -Correspondances - Montants alloués - Nombre de candidatures - Correspondances | - DSCE - BIP - Commune - Rapports sectoriels |
| Résultat 2 : Les informations relatives aux résultats de la recherche et innovations sont accessibles à tous | - Nombre d'émissions diffusées - Nombre de bulletins édités et publiés | - Rapports sectoriels - Commune - Enquête - Photographies | - Bonne collaboration des populations - Disponibilité des personnes ressources - Disponibilité des ressources financières | - Nombre de personnes favorables - Montants alloués | - DSCE - BIP - Commune - Rapports sectoriels |

| Résultat 3 : Les populations de la Commune de Sangmélima s'approprient des innovations | <ul style="list-style-type: none"> - Nombre d'ateliers organisés - Nombre de foires organisées - Nombre de personnes ayant acquis et adopté au moins un produit de l'innovation - Nombre de visites enregistrées | <ul style="list-style-type: none"> - Rapports sectoriels - Commune - Enquête - Photographies | <ul style="list-style-type: none"> - Bonne collaboration des populations - Disponibilité des personnes ressources - Disponibilité des ressources financières | <ul style="list-style-type: none"> - Nombre de personnes favorables - Montants alloués | <ul style="list-style-type: none"> - DSCE - BIP - Commune - Rapports sectoriels |
|--|--|--|---|--|---|
| Activités à mettre en œuvre | | | | | |
| Résultat n° 1 : Les initiatives de la recherche sont connues | | | | | |
| Activités | Libellé | Montant | | | |
| | | PU | Nbre | Montants | |
| 1- Construction des infrastructures | 1.1- Plaidoyer pour la création, construction et équipement d'un centre de recherche agricole dans la Commune de Sangmélima | Coût administratif | | | |
| | 1.2- Octroyer chaque année dix bourses aux étudiants en cycles de recherche (Maser II, Doctorat) sur les thématiques intéressantes | 1 000 000 | 10 | 10 000 000 | |
| Total R1 | | 10 000 000 | | | |
| Résultat n° 2 : Les informations relatives aux résultats de la recherche et innovations sont accessibles à tous | | | | | |
| Activités | Libellé | Montant | | | |
| | | PU | Nbre | Montants | |
| 2- Mise en place des structures | 2.1- Production d'une émission hebdomadaire de vulgarisation des résultats de la recherche et des innovations à Radio Colombe | 5 000 000 | 1 | 5 000 000 | |
| | 2.2 - Création et publication d'un bulletin trimestriel local d'information et de vulgarisation des innovations techniques et scientifiques à Sangmélima | 100 000 | 4x5 | 2 000 000 | |
| Total R2 | | 7 000 000 | | | |
| Résultat n° 3 : Les populations de la Commune de Sangmélima s'approprient des innovations | | | | | |
| Activités | Libellé | Montant | | | |

| | | PU | Nbre | Montants |
|---|---|--------------------|------|------------|
| 3- Renforcement des capacités | 3.1- Organisation de deux ateliers annuels de formation des artisans sur les innovations techniques | 5 000 000 | 2x5 | 50 000 000 |
| | 3.2 - Organisation d'une foire-exposition annuelle des produits de la recherche et de l'innovation | 10 000 000 | 5 | 50 000 000 |
| Total R3 | | 100 000 000 | | |
| TOTAL SECTEUR RECHERCHE SCIENTIFIQUE ET INNOVATION | | | | |
| TOTAL INVESTISSEMENT (I) | | 117 000 000 | | |
| TOTAL FONCTIONNEMENT (F) (5% I) | | 5 850 000 | | |
| TOTAL IMPRÉVUS (Im) (10% (I+F)) | | 12 285 000 | | |
| TOTAL GENERAL DU SECTEUR MINRESI | | 135 135 000 | | |

Tableau 59 : Cadre logique du secteur Santé

| Stratégie | Indicateurs par niveau de la stratégie et source | | Supposition | Indicateurs de suppositions et sources | |
|---|--|--|---|---|---|
| | Niveau | Indicateurs | | Sources | Indicateurs |
| Objectif global | | | | | |
| Renforcer la qualité et l'offre des services de santé | - Taux de mortalité - Taux de couverture sanitaire | - Rapports sectoriels - Commune - Enquête - Photographies - Médias - DSCE | - Bonne gouvernance - Conjoncture économique internationale favorable - Bonne collaboration - Stabilité de la politique de santé | - Taux de croissance - Fonds transférés - Réglementation - Objectif sectoriel | Rapports sectoriels - Rapport des PTF - Journal des projets - Conventions de financement - DSCE |
| Objectif spécifique | | | | | |
| Faciliter l'accès aux soins de santé de qualité dans la Commune | - Taux de population ayant accès aux soins de santé de qualité - Taux d'accès aux formations sanitaires | - Rapport sectoriel - PV de réception - Notes de prise de service | - Bonne gouvernance - Les projets communaux bénéficient des financements multi bailleurs ; | - PV des réunions - Budget - Compte de gestion - Montant des fonds transférés et | - Commune - Sectoriels - Populations - Journal des projets - Conventions de financements |

| | | | | | |
|--|--|---|---|---|--|
| | | | - Les populations et forces vives appuient les efforts de la Mairie | mobilisés | |
| Résultats | | | | | |
| Résultat 1: Le cadre infrastructurel des formations sanitaires de la commune est amélioré en qualité et en quantité | <ul style="list-style-type: none"> - Nombre de formations sanitaires créés - Campagne de sensibilisation organisée - Nombre de formations sanitaires construites et équipées - Nombre d'infrastructures annexes construites - Nombre de nouveaux bâtiments construits - Nombre d'espaces boisés aménagés | <ul style="list-style-type: none"> - DD MINEPAT - Rapports d'activités du MINSANTE - Commune | <ul style="list-style-type: none"> - Bonne gouvernance - Climat social serein - Intervention des élites et opérateurs économiques - Transfert des ressources venant de l'État et autres partenaires | <ul style="list-style-type: none"> - PV des réunions - Budget - Compte de gestion - Montant des fonds transférés et mobilisés | <ul style="list-style-type: none"> - Commune - Sectoriels - Populations - Journal des projets - Conventions de financements |
| Résultat 2 : Le plateau technique (Matériels, Personnel qualifié, équipements) des formations sanitaires est renforcé | <ul style="list-style-type: none"> - Nombre de formations sanitaires équipées - Ratio entre personnel sanitaire qualifié et population | <ul style="list-style-type: none"> - DD MINEPAT - Rapports d'activités du MINSANTE - Commune | <ul style="list-style-type: none"> - Bonne gouvernance - Climat social serein - Intervention des élites et opérateurs économiques - Transfert des ressources venant de l'État et autres partenaires | <ul style="list-style-type: none"> - PV des réunions - Budget - Compte de gestion - Montant des fonds transférés et mobilisés | <ul style="list-style-type: none"> - Commune - Sectoriels - Populations - Journal des projets - Conventions de financements |
| Résultat 3 : La prise en charge de proximité des malades au niveau des villages est | <ul style="list-style-type: none"> - Campagne de sensibilisation organisée - Nombre de formations sanitaires offrant des services de proximité | <ul style="list-style-type: none"> - DD MINEPAT - Rapports d'activités du MINSANTE - Commune | <ul style="list-style-type: none"> - Bonne gouvernance - Climat social serein - Intervention des élites et opérateurs | <ul style="list-style-type: none"> - PV des réunions - Budget - Compte de gestion - Montant des | <ul style="list-style-type: none"> - Commune - Sectoriels - Populations - Journal des projets - Conventions de |

| améliorée | | | économiques -Transfert des ressources venant de l'État et autres partenaires | fonds transférés et mobilisés | financements | |
|--|---|--------------------|--|----------------------------------|--------------|-------------|
| Activités à mettre en œuvre | | | | | | |
| Résultat n° 1 : Le cadre infrastructurel des formations sanitaires de la commune est amélioré en qualité et en quantité | | | | | | |
| Activités | Cadre estimatif | | | Montant | | |
| | Libellé | PU | Nbr | Montants | | |
| | | Coût Administratif | | | | |
| 1- Amélioration du cadre infrastructurel des formations sanitaires de la commune | 1.1- Plaidoyer en vue de la création de 01 centre de santé au village Ndjantom | | | | | |
| | 1.2- Organisation des campagnes itinérantes de consultation et de soins spécialisés gratuits dans tout le territoire communal | | | 1 750 000 | 1 | 1 750 000 |
| | 1.3 - Organisation d'une campagne annuelle de sensibilisation sur les grandes pandémies dans tout le territoire communal durant 05 ans | | | 32 000 000 | 5 | 160 000 000 |
| | 1.4- Construction de onze forages dans les formations sanitaires (CSI de Nkolngget (1), Dispensaire de la léproserie (1), Avebe-esse (1) Eminemvom (1), Evelessi I (1), Mekom I (1) Nkpwang (1) Nkolotou'outou(1), Ndjom-Essaman (1), Meyomadjom (1), Mezesse (1), | | | 8 500 000 | 11 | 93 500 000 |
| | 1.5- Construction de cinq (05) nouveaux bâtiments dans les formations sanitaires (Mezesse (1), Akomessing (1), Eminemvom(1), Nkolotou'outou (2)) | | | 25 000 000 | 5 | 125 000 000 |
| | 1.6- Construction de 05 blocs de 03 latrines (Dispensaire de la léproserie (1), Akomessing (1), Evelessi I (1), Nkpwang (1), Mezesse (1)) | | | 4 900 000 | 5 | 24 500 000 |
| | 1.7- Aménagement de 16 espaces boisés dans les formations sanitaires (Akomessing (1), Eminemvom (1),), Evelessi I (1), Mekom I (1), Oveng-Yemvak (1), Nkpwang (1), Nkolotou'outou (1), Ndjom-Essaman (1), Meyomadjom (1), Meyo-esse (1), Mezesse (1), Ndjantom (1), hôpital de district (1), CSI Nkolngget (1), CSI Akon (1), Dispensaire léproserie (1)), | | | 10 000 000 | 16 | 16 000 000 |
| | 1.8- Construction de 14 clôtures dans les formations sanitaires (District de santé au quartier base, Dispensaire léproserie, Akomessing, Avebe-esse, Eminemvom, Evelessi I, Mekom I, Oveng-Yemvak, Nkpwang, Nkolotou'outou, Ndjom-Essaman, Meyomadjom, Meyo-esse, Mezesse) | | | 10 000 000 | 14 | 140 000 000 |

| | | | | |
|---|--|----------------|-------------|----------------------|
| | 1.9- Réhabilitation du District de santé du quartier base | 15 000 000 | 1 | 15 000 000 |
| | 1.10- Construction de 24 logements d'astreinte pour le personnel soignant (District de santé de Sangmélima, Dispensaire de la léproserie(1), Akomessing(1), Avebe-esse(1), Eminemvom(1), Evelessi I(1), Nkolotou'outou(3), Nkpwang(3), Mekom I(3), Meyomadjom(1), Oveng-Yemvak(1), Ndjom-Essaman (3), Mezesse(2) Meyo-esse(2) | 30 000 000 | 24 | 720 000 000 |
| | 1.11- Plaidoyer pour la création d'un service des urgences à l'Hôpital de District de Sangmélima | 150 000 | 1 | 150 000 |
| | 1.12- Réhabilitation de l'ancien CSI de Mezesse pour salle d'hospitalisation | 15 000 000 | 1 | 15 000 000 |
| | 1.13- Réhabilitation de 03 CSI à savoir : Mekom 1, Ndjom-Essaman, Nkolotou'outou | 15 000 000 | 3 | 45 000 000 |
| | 1.14.- Création d'une mutuelle de santé à Sangmélima | 1 317 000 | 1 | 1 317 000 |
| | 1.15- Organisation les journées de l'excellence de la santé | 2 000 000 | 1 | 2 000 000 |
| | TOTAL R1 | | | 1 359 367 000 |
| Résultat n° 2 : Le plateau technique (Matériels, Personnel qualifié, équipements) des formations sanitaires est renforcé | | | | |
| Activités | Cadre estimatif | | | |
| | Libellé | Montant | | |
| | | PU | Nbre | Montants |
| 2 : Amélioration du plateau technique (Matériels, Personnel qualifié, équipements) des formations sanitaires | 2.1- Plaidoyer pour la mise en service de 03 centres de santé intégrés construits dans les villages (Akak Esse, Nkpwang, Meyomadjom) | 8 000 000 | 3 | 24 000 000 |
| | 2.2- Plaidoyer pour l'affectation du personnel qualifié (7IDE, 13 IB, 9 AS, 12 Matrones, 9 Commis) dans les formations sanitaires dans 13 villages (Akak Esse (1 IDE, 1IB, 1 AS 1 Matrone, 1 Commis,), Nkpwang (1 IDE, 1IB, 1 AS, 1 Commis, 1 Matrone), Meyomadjom (1 IDE, 1IB, 1 AS, 1 Matrone, 1 Comis), Akomessing (1 IDE, 1 IB, 1 AS, 1 Matrone 1 Commis), Avebe-Esse (1 IB, 1 Matrone, 1 Commis), Eminemvom (1 IB, 1 AS), Evelessi1 (1 IDE, 1 IB, 1 AS, 1 Matrone 1 Comis), Mekom 1(1 IDE, 1 IB, 1 AS, 1 Matrone 1 Commis), Oveng-Yemvak (1 IB, 1 Matrone 1 Commis), Nkolotou'outou (1 IB, 1 Matrone), Ndjom Essaman (1 IB, 1 AS, 1 Matrone), Meyo-Esse (1 IDE, 1 IB, 1 Matrone 1 Commis), Mezesse (1 IB, 1 AS, 1 Matrone 1 Commis) et dans l'espace urbain | 150 000 | 13 | 1 950 000 |
| | 2.3- Équipement des centres de santé en matériel médical dans l'espace urbain et dans (10) villages (Mezesse, Akomessing, Oveng-Yemvak, Ndjom-Essaman, Avebe-Esse, Meyomadjom, Nkolotou'outou, Evelessi I, Nkpwang, Mekom I) | 8 000 000 | 10 | 80 000 000 |
| | TOTAL R2 | | | 105 950 000 |

| Résultat n° 3 : La prise en charge de proximité des malades au niveau des villages est améliorée | | | | |
|---|---|-----------|----------------|----------------------|
| Activités | Cadre estimatif | | Montant | |
| | Libellé | PU | Nbre | Montants |
| | | | | |
| 3 : Prise en charge de proximité des malades au niveau des villages | 3.1- Organisation de deux ateliers annuels de renforcement des capacités des tradi-praticiens et accoucheuses traditionnelles dans tout le territoire communal pendant 05 ans | 500 000 | 2x5 | 5 000 000 |
| | 3.2- Organisation d'une campagne annuelle de sensibilisation de masse sur les premiers secours dans tout le territoire communal | 400 000 | 5 | 2 000 000 |
| | 3.3- Appui à la mise en place et à la redynamisation des COGES dans les formations sanitaires du territoire communal | 250 000 | 5 | 1 250 000 |
| | 3.4- Élargissement de la prise en charge gratuite des personnes vivant avec le VIH dans toutes les formations sanitaires du territoire communal | 1 100 000 | 5 | 5 500 000 |
| TOTAL R3 | | | | 13 750 000 |
| TOTAL SECTEUR SANTE | | | | |
| TOTAL INVESTISSEMENT (I) | | | | 1 479 067 000 |
| TOTAL FONCTIONNEMENT (F) (5% I) | | | | 73 953 350 |
| TOTAL IMPRÉVUS (Im) (10% (I+F)) | | | | 155 302 035 |
| TOTAL GÉNÉRAL DU SECTEUR (I+F+Im) | | | | 1 708 322 385 |

Tableau 60 : Cadre logique du secteur Sports et Éducation Physique

| Stratégie | Indicateurs par niveau de la stratégie et source | | Supposition | Indicateurs de suppositions et sources | |
|------------------------|---|--------------------|--------------------|---|--------------------|
| | Niveau | Indicateurs | | Sources | Indicateurs |
| Objectif global | | | | | |

| | | | | | |
|---|---|--|--|--|--|
| Promouvoir et développer le sport et l'éducation physique | Nombre d'infrastructures sportives opérationnelles | <ul style="list-style-type: none"> - Rapports sectoriels - Commune - Enquête - Photographies - Médias | <ul style="list-style-type: none"> - Bonne gouvernance - Stabilité politique - Conjoncture économique internationale favorable | <ul style="list-style-type: none"> - Taux de croissance économique Fonds et mobilisés | <ul style="list-style-type: none"> Rapports sectoriels et des PTF - Journal des projets - Conventions de financement - DSCE |
| Objectif spécifique | | | | | |
| Développer les infrastructures sportives afin de promouvoir la pratique de la plupart des disciplines sportives dans la Commune de Sangmélima | <ul style="list-style-type: none"> - Les infrastructures opérationnelles - Nombre de compétitions organisées - Nombre d'organisations sportives | <ul style="list-style-type: none"> - Rapports sectoriels - Commune - Enquête - Photographies - Presse | <ul style="list-style-type: none"> - Stabilité de la politique sportive - Disponibilité des ressources financières et foncières - Bonne collaboration des populations | <ul style="list-style-type: none"> - Réglementation - Montants investis - Nombre de sportifs impliqués | <ul style="list-style-type: none"> - DSCE - BIP - Rapports des PTF - Textes réglementaires - Rapports sectoriels - Commune |
| Résultats | | | | | |
| Résultat 1: Les infrastructures sportives existent et sont fonctionnelles et en quantité | <ul style="list-style-type: none"> - Nombre D'infrastructures construites - Nombre de cadres de sport et d'éducation physique en service - Délégation d'Arrondissement du MINSEP construite et équipée | <ul style="list-style-type: none"> - Commune - Rapports sectoriels - Enquêtes | <ul style="list-style-type: none"> - Bonne gouvernance - Bonne collaboration des acteurs concernés - Disponibilité de la ressource foncière | <ul style="list-style-type: none"> - Budget communal - Compte de gestion - Nombre de réunions | <ul style="list-style-type: none"> - Populations - Commune - BIP - DSCE - Rapports sectoriels - PV des réunions |
| Résultat 2 : Les manifestations sportives sont organisées dans l'ensemble du | <ul style="list-style-type: none"> - Nombre de championnats et tournois organisés - Nombre de disciplines sportives concernées - Participation aux compétitions nationales ou internationales | <ul style="list-style-type: none"> - Commune - Rapports sectoriels - Enquêtes | <ul style="list-style-type: none"> - Bonne gouvernance - Climat social serein - Bonne collaboration de tous - Transfert des ressources | <ul style="list-style-type: none"> - PV des réunions - Budget - Compte de gestion - Montant des fonds transférés | <ul style="list-style-type: none"> - Commune - Sectoriels - Populations - Journal des projets - Conventions de financements |

| | | | | | |
|--|---|--|---|---|--|
| territoire communal | | | venant de l'État et autres partenaires | et mobilisés | - DSCE |
| Résultat 3 : Les associations sportives agréées sont structurées et fonctionnelles | - Nombre d'associations sportives créées et structurées - Nombre d'associations sportives ayant reçu des équipements sportifs | - Commune - Rapports sectoriels - Enquêtes | - Bonne gouvernance - Climat social serein - Intervention des élites et opérateurs économiques - Transfert des ressources venant de l'État et autres partenaires | - PV des réunions - Budget - Compte de gestion - Montant des fonds transférés et mobilisés | - Commune - Sectoriels - Populations - Journal des projets - Conventions de financements - DSCE |
| Activités à mettre en œuvre | | | | | |
| Résultat n° 1 : Les infrastructures sportives existent et sont fonctionnelles et en quantité | | | | | |
| Activités | Cadre estimatif | | | | |
| | Libellé | | Montant | | |
| | | | PU | Nbre | Montants |
| 1 : Amélioration des infrastructures sportives | 1.1- Construction d'un stade omnisports moderne dans la ville de Sangmélina | | 350 000 000 | 1 | 350 000 000 |
| | 1.2- Aménagement de 10 plateformes multisports simplifiées dans les quartiers péricentraux et périphériques de la ville de Sangmélina | | 5 000 000 | 10 | 50 000 000 |
| | 1.3- Aménagement de 05 plateformes multisports simplifiées dans les 05 Cantons de la Commune de Sangmélina | | 10 000 000 | 5 | 50 000 000 |
| | 1.4- Plaidoyer pour l'affectation de dix (10) cadres de sport et éducation physique à la Délégation d'Arrondissement MINSEP de Sangmélina | | Coût Administratif | | |
| | 1.5- Construction et équipement de la Délégation d'Arrondissement MINSEP de Sangmélina | | 40 000 000 | 1 | 40 000 000 |
| | Total R1 | | | | 490 000 000 |
| Résultat n° 2 : Les manifestations sportives sont organisées dans l'ensemble du territoire communal | | | | | |
| Activités | Cadre estimatif | | | | |
| | Libellé | | Montant | | |
| | | | PU | Nbre | Montants |

| | | | | |
|---|--|-----------|---------|--------------------|
| 2 : organisation des manifestations sportives | 2.1- Organisation d'un championnat de football inter-quartiers dans la ville de Sangmélina | 5.000.000 | 1 | 5 000 000 |
| | 2.2- Organisation d'un championnat de football vétérans dans la ville de Sangmélina | 300 000 | 1 | 300 000 |
| | 2.3- Organisation d'un tournoi de basketball dans la ville de Sangmélina | 300 000 | 1 | 300 000 |
| | 2.4- Organisation d'un tournoi de handball dans la ville de Sangmélina | 300 000 | 1 | 300 000 |
| | 2.5- Organisation d'un tournoi de volleyball dans la ville de Sangmélina | 300 000 | 1 | 300 000 |
| | 2.6- Appui à l'organisation cinq championnats de vacance dans la Commune de Sangmélina | 1 200 000 | 5 | 6 000 000 |
| | 2.7- Appui à la création d'un club de cyclisme dans la ville de Sangmélina et à sa promotion en vue de participer aux compétitions nationales et internationales | 2 000 000 | 1 | 2 000 000 |
| | 2.8- Appui aux associations sportives diverses actives | 2 000 000 | 1 | 2 000 000 |
| Total R2 | | | | 16 200 000 |
| Résultat n° 3 : Les associations sportives agréées sont structurées et fonctionnelles | | | | |
| Activités | Cadre estimatif | | Montant | |
| | Libellé | PU | Nbre | Montants |
| 3 : Structuration et opérationnalisation des associations sportives | 3.1- Appui à la création et/ou à la structuration de 23 associations sportives dans tous les quartiers de la ville de Sangmélina | 200 000 | 23 | 4 600.000 |
| | 3.2- Appui à la création et/ou à la structuration de 93 associations sportives dans tous les villages de la Commune de Sangmélina | 200 000 | 93 | 1 860 000 |
| | 3.3- Dotation des associations sportives existantes en petit équipement sportif | 3 000 000 | 1 | 3 000 000 |
| | Total R3 | | | 9 460 000 |
| TOTAL SECTEUR SPORTS ET ÉDUCATION PHYSIQUE | | | | |
| TOTAL INVESTISSEMENT (I) | | | | 515 660 000 |
| TOTAL FONCTIONNEMENT (F) (5% I) | | | | 25 783 000 |
| TOTAL IMPRÉVUS (Im) (10% (I+F)) | | | | 54 143 300 |
| TOTAL GÉNÉRAL DU SECTEUR (I+F+Im) | | | | 595 587 300 |

Tableau 61 : Cadre logique du secteur Tourisme et Loisirs

| Stratégie | Indicateurs par niveau de la stratégie et | Supposition | Indicateurs de suppositions et sources |
|-----------|---|-------------|--|
|-----------|---|-------------|--|

| Niveau | source | | | | |
|--|---|--|--|---|---|
| | Indicateurs | Sources | | Indicateurs | Sources |
| Objectif global | | | | | |
| Promouvoir et développer l'industrie touristique | Nombre de touriste enregistrés | <ul style="list-style-type: none"> - Rapports sectoriels - Commune - Enquête - Photographies - Médias | <ul style="list-style-type: none"> - Bonne gouvernance - Stabilité politique - Conjoncture économique internationale favorable | <ul style="list-style-type: none"> - Taux de croissance économique - Montant des fonds transférés et mobilisés | <ul style="list-style-type: none"> Rapports sectoriels et PTF - Journal des projets - Conventions de financement - DSCE |
| Objectif spécifique | | | | | |
| Développer et promouvoir l'offre des services touristiques et des loisirs dans la Commune de Sangmélima | <ul style="list-style-type: none"> -Nombre d'établissements touristiques mis en place -Nombre d'infrastructures de loisirs aménagées et opérationnelles -Variété et diversité des produits touristiques offerts | <ul style="list-style-type: none"> - Rapports sectoriels - Commune - Enquête - Photographies - Presse | <ul style="list-style-type: none"> - Stabilité de la politique sportive - Disponibilité des ressources financières et foncières - Bonne collaboration des populations | <ul style="list-style-type: none"> - Réglementation - Montants investis - Nombre de sportifs impliqués | <ul style="list-style-type: none"> - DSCE - BIP - Rapports des PTF - Textes législatifs et réglementaires - Rapports sectoriels - Commune |
| Résultats | | | | | |
| Résultat 1: L'offre des services touristiques et de loisirs est améliorée dans la Commune de Sangmélima | <ul style="list-style-type: none"> -Un hôtel municipal construit et fonctionnel -Un projet viable d'aménagement des potentiels sites touristiques de la Commune de Sangmélima est disponible - Cartographie du potentiel touristique disponible -Nombre de produits éco-touristiques disponibles -Nombre de guides touristiques formés | <ul style="list-style-type: none"> - Commune - Rapports sectoriels - Enquêtes | <ul style="list-style-type: none"> - Bonne gouvernance - Bonne collaboration des acteurs concernés - Disponibilité de la ressource foncière | <ul style="list-style-type: none"> - Budget communal - Compte de gestion - Réglementation - Montants investis - Nombre de réunions | <ul style="list-style-type: none"> - Populations - Commune - BIP - DSCE - Rapports sectoriels - PV des réunions |

| | | | | | | |
|---|---|--|---|---|--|----------------------|
| Résultat 2 : Les infrastructures de loisir et de tourisme sont aménagées et opérationnelles dans la Commune de Sangmélina | - Projet viable d'aménagement du lac municipal disponible - Parc d'attraction aménagé - Nombre de colonies de vacances organisées | - Commune - Rapports sectoriels - Enquêtes | - Bonne gouvernance - Climat social serein - Intervention des élites et opérateurs économiques - Transfert des ressources venant de l'État et autres partenaires | - PV des réunions - Budget - Compte de gestion - Montant des fonds transférés et mobilisés | - Commune - Sectoriels - Populations - Journal des projets - Conventions de financements - DSCE | |
| Activités à mettre en œuvre | | | | | | |
| Résultat n° 1 : L'offre des services touristiques et de loisirs est améliorée dans la Commune de Sangmélina | | | | | | |
| Activités | Cadre estimatif | | | | | |
| | Libellé | | | Montant | | |
| | | | | PU | Nbre | Montants |
| 1- Amélioration de l'offre des services touristiques et de loisirs | 1.1- Construction d'un hôtel municipal de trois étoiles dans la ville de Sangmélina | | | 3.000.000.000 | 1 | 3.000.000.000 |
| | 1.2- Étude en vue de valoriser et viabiliser les potentiels sites touristiques existantes : Etoun-nlinga, Mezesse, Nkout, Alouma I, Nsimalen III, Mfoulovang, Ndjom-Yemvak, Meka'a, Kondemeyos, Eye'e, Messak, Mendong, Assok-Yemvang, Mintyaminyumin, Ngam-Yembong, Kamelon, Mbom, Meyomadjom, Ndjantom, Momebili, Ako'o Lui, Ondondo, Ngom, , Biboulemam, Nkoleyop, Mekom1, Mekom2, Alouma2, Zouameyong, Ndjom-Essaman, Evelessi III, Angongue, Bizang Meyos, Ngon, Kombe, Nkpwang, Nloup(02), Mimbo, Evindissi 1, Zoum, Ekoumedoum, Nselang- Yemevong, Ngomeyop, Benyoungou, Bikobo, Meyos-Essabikoula, Metet, Akak-Esse | | | 15.000.000 | 1 | 15.000.000 |
| | 1.3- Organisation d'une campagne de promotion de l'écotourisme et du tourisme culturel dans la Commune de Sangmélina | | | 3.500.000 | 1 | 3.500.000 |
| | 1.4- Élaboration d'une cartographie du potentiel touristique dans la Commune de Sangmélina | | | 8.000.000 | 1 | 8.000.000 |
| | 1.5- Formation des guides touristiques endogènes | | | Coûts administratifs | | |
| | Total R1 | | | | | 3.026.500.000 |
| Résultat n° 2 : Les infrastructures de loisir et de tourisme sont aménagées et opérationnelles dans la Commune de Sangmélina | | | | | | |

| Activités | Cadre estimatif | | Montant | | |
|---|--|---|----------------------|--------------------|----------|
| | Libellé | | PU | Nbre | Montants |
| | 2 : Aménagement et opérationnalisation des infrastructures touristiques et de loisir | 2.1- Aménagement d'un parc d'attraction sur les berges de la Lobo dans la ville de Sangmélima | | 250.000.000 | 1 |
| 2.2- Organiser les colonies de vacances annuelles dans la Commune de Sangmélima | | 5.000.000 | 5 | 25 000 000 | |
| 2.3- Aménagement des espaces de loisir dans la ville de Sangmélima | | 5.000.000 | 1 | 5.000.000 | |
| 2.4- Aménagement du site touristique d'Akomessing | | 250.000.000 | 1 | 250.000.000 | |
| Total R2 | | | | 530.000.000 | |
| TOTAL SECTEUR TOURISME ET LOISIRS | | | | | |
| TOTAL INVESTISSEMENT (I) | | | 3 556 500 000 | | |
| TOTAL FONCTIONNEMENT (F) (5% I) | | | 177 825 000 | | |
| TOTAL IMPRÉVUS (Im) (10% (I+F)) | | | 373 432 500 | | |
| TOTAL GÉNÉRAL DU SECTEUR (I+F+Im) | | | 4 107 757 500 | | |

Tableau 62 : Cadre logique du secteur des Mines, Industrie et Développement Technologique

| Stratégie | Indicateurs par niveau de la stratégie et source | | Supposition | Indicateurs de suppositions et sources | |
|--|---|--|---|--|---|
| | Niveau | Indicateurs | | Sources | Indicateurs |
| Objectif global | | | | | |
| Développer l'industrialisation à travers la transformation et la valorisation des matières premières locales | Part de l'industrie manufacturière et des ressources minières dans le PIB | <ul style="list-style-type: none"> - Rapports sectoriels - Commune - Enquête - Photographies - Médias | <ul style="list-style-type: none"> - Bonne gouvernance - Stabilité politique - Conjoncture économique internationale favorable | <ul style="list-style-type: none"> - Taux de croissance économique - Montant des fonds transférés et mobilisés | <ul style="list-style-type: none"> Rapports sectoriels et des PTF - Journal des projets - Conventions de financement - DSCE |
| Objectif spécifique | | | | | |
| Valoriser le potentiel minier et industriel de la | - Nombre de sociétés industrielles | - Rapports sectoriels | - Stabilité de la politique sportive | - Réglementation - Montants | - DSCE - BIP |

| | | | | | |
|---|--|---|---|---|--|
| Commune de Sangmélina | opérationnelles - Nombre de carrières et gisements minier exploités ou en exploitation - Nombre d'emplois offerts par le secteur minier et industriel | - Commune - Enquête - Photographies - Presse | - Disponibilité des ressources financières et foncières - Bonne collaboration des populations | investis - Nombre de sportifs impliqués | - Rapports des PTF - Textes législatifs et réglementaires - Rapports sectoriels - Commune |
| Résultats | | | | | |
| Résultat 1 : La Commune de Sangmélina dispose d'infrastructures et dispositifs de facilitation de l'exploitation rationnelle des ressources minières | - Nombre de km de piste de desserte des carrières aménagés - Nombre de carrières rendues accessibles - Cartographie disponible - Programme d'appui opérationnel | - Commune - Rapports sectoriels - Enquêtes | - Bonne gouvernance - Bonne collaboration des acteurs concernés - Disponibilité de la ressource foncière | - Budget communal - Compte de gestion - Réglementation - Montants investis - Nombre de réunions | - Populations - Commune - BIP - DSCE - Rapports sectoriels - PV des réunions |
| Résultat 2 : Le secteur minier est professionnalisé et structuré dans la Commune de Sangmélina | - Nombre d'exploitants et de groupement professionnels d'exploitants miniers artisanaux - Campagne de vulgarisation organisée - Une plateforme d'échange existe | - Commune - Rapports sectoriels - Enquêtes | - Bonne gouvernance - Climat social serein - Intervention des élites et opérateurs économiques - Transfert des ressources venant de l'État et autres partenaires | - PV des réunions - Budget - Compte de gestion - Montant des fonds transférés et mobilisés | - Commune - Sectoriels - Populations - Journal des projets - Conventions de financements - DSCE |
| Résultat 3 : Le potentiel industriel de la Commune de Sangmélina est valorisé et profite au plus grand | - Etude réalisée - Campagne organisée - Nombre de producteurs touchés - Nombre d'organisation | - Commune - Rapports sectoriels - Enquêtes | - Bonne gouvernance - Climat social serein - Intervention des élites et opérateurs | - PV des réunions - Budget - Compte de gestion - Montant des | - Commune - Sectoriels - Populations - Journal des projets - Conventions de |

| | | | | | |
|--|---|--|--|---|---|
| nombre | de producteurs (OP) de manioc structurées - Nombre de producteurs de manioc appartenant à une OP | | économiques -Transfert des ressources venant de l'État et autres partenaires | fonds transférés et mobilisés | financements - DSCE |
| Résultat 4 : Le dispositif du contrôle de la qualité des produits issus de l'industrie existe dans la Commune de Sangmélima | -Nombre d'entreprises sensibilisées à l'adoption de la démarche qualité -Norme vulgarisée -Nombre de personnel formé -Nombre d'entreprises engagées à la certification | - Commune - Rapports sectoriels - Enquêtes | - Bonne gouvernance - Climat social serein - Intervention des élites et opérateurs économiques -Transfert des ressources venant de l'État et autres partenaires | - PV des réunions - Budget - Compte de gestion - Montant des fonds transférés et mobilisés | - Commune - Sectoriels - Populations - Journal des projets -Conventions de financements - DSCE |

Activités à mettre en œuvre

Résultat n° 1 : La Commune de Sangmélima dispose d'infrastructures et dispositifs de facilitation de l'exploitation rationnelle des ressources minières

| Activités | Cadre estimatif | | Montant | | |
|---|---|-----------|---------|----------|---------------|
| | Libellé | PU | Nbre | Montants | |
| | | | | | |
| 1 : Facilitation de l'exploitation rationnelle des ressources minières | 1.1- Aménagement de 62 Km de pistes d'accès aux carrières dans 61 villages (soit 3km en moyenne par village) à : Nsimalen II, Messak, Nkout, Nsimalen III, Mendong, Konde-Yebae, Alouma I, Ngam-Yemveng, Nyazanga, Mfouloveng, Ndjom-Yemvak, Eye'e, Kondémeyos, Meyos, Ngon, Nkpwang, Nloup, Mimbo, Evindissi I, Zoum, Ekoumedoum, Nselang, Nkol-Ngbwa, Mfouladja, Mebemenko, Assok-Yemveng, Mengue, Akomendibi, Ako'olui, Ngoulemekong, Mekom I, Mekam, Meyomadjom, Mekom II, Nkoleyop, Melen, Ndjantom, Mbom, Mang, Ngam-Yembong, Mintyaminyumin, Ngom, Ondondo, Biboulemam, Nkoléwot, Alouma II, Kamelon, Bidjom, Mekomo-Esse, Bizang, Efulan-Yemvak, Koum-Esse, Angongue, Ako'o-Esse, Bingou, Nsimalen I, Meyo, Essam-Esse, Bikobo, Ngam-Yemveng. | 8.000.000 | 186 | | 1.488.000.000 |

| | | | | |
|---|--|----------------------|-------------|-------------------|
| | 1.2- Élaboration d'une cartographie exhaustive des carrières et ressources minières de la Commune de Sangmélina | 10.000.000 | 1 | 10.000.000 |
| | 1.3- Mise en place d'un programme d'appui matériel et technique aux exploitants artisanaux des mines et carrières dans la Commune de Sangmélina | 250.000.000 | 1 | 250.000.000 |
| | Total R1 | | | 1.740.000.000 |
| Résultat n° 2 : Le secteur minier est professionnalisé et structuré dans la Commune de Sangmélina | | | | |
| Activités | Cadre estimatif | | | |
| | Libellé | Montant | | |
| | | PU | Nbre | Montants |
| 2 : Professionnalisation et structuration du secteur minier | 2.1- Appui à la structuration des exploitants artisanaux des mines et produits de carrière dans la Commune de Sangmélina | Coûts administratifs | | |
| | 2.2- Organisation d'une campagne de vulgarisation et d'explication du code minier | 5.000.000 | 1 | 5.000.000 |
| | 2.3- Appui à la mise en place d'une plateforme d'échange et de concertation entre les autorités, les exploitants miniers et des produits de carrière et les communautés riveraines | Coûts administratifs | | |
| | 2.4- Élaboration d'un fichier d'inventeurs ayant des brevets d'invention | Coûts administratifs | | |
| | Total R2 | | | 5.000.000 |
| Résultat n° 3 : Le potentiel industriel de la Commune de Sangmélina est valorisé et profite au plus grand nombre | | | | |
| Activités | Cadre estimatif | | | |
| | Libellé | Montant | | |
| | | PU | Nbre | Montants |
| 3 : Valorisation du potentiel industriel | 3.1- Etude en vue de la création d'une unité industrielle de fabrication des matériaux locaux de construction dans la ville de Sangmélina | 5.000.000 | 1 | 5.000.000 |
| | 3.2- Organisation d'une campagne annuelle de promotion des méthodes intensives de production du manioc | 5.000.000 | 5 | 25 000 000 |
| | Appui à la structuration et la professionnalisation des producteurs de manioc de la Commune de Sangmélina | Coûts administratifs | | |
| | 3.3- Appui à la mise en place d'un SMQ en vue de la certification de l'usine de manioc de Sangmélina | 15 000 000 | | 15 000 000 |
| | Total R3 | | | 45.000.000 |

| Résultat n° 4 : Le dispositif du contrôle de la qualité des produits issus de l'industrie existe dans la Commune de Sangmélima | | | | |
|---|---|------------|----------------------|-------------------|
| Activités | Cadre estimatif | | Montant | |
| | Libellé | PU | Nbre | Montants |
| | | | | |
| 4 : Contrôle de la qualité des produits industriels | 4.1- Appui à la promotion de la protection de la propriété intellectuelle ou des inventions et la protection des noms commerciaux dans la Commune de Sangmélima | 5.000.000 | 1 | 5.000.000 |
| | 4.2- Organisation d'une campagne de sensibilisation des entreprises à l'adoption de la démarche qualité | 10 000 000 | 1 | 10 000 000 |
| | Total R4 | | | 15.000.000 |
| TOTAL SECTEUR MINES, INDUSTRIE ET DÉVELOPPEMENT TECHNOLOGIQUE | | | | |
| TOTAL INVESTISSEMENT (I) | | | 1 805 000 000 | |
| TOTAL FONCTIONNEMENT (F) (5% I) | | | 40 650 000 | |
| TOTAL IMPRÉVUS (Im) (10% (I+F)) | | | 85 365 000 | |
| TOTAL GÉNÉRAL DU SECTEUR (I+F+Im) | | | 939 015 000 | |

Tableau 63: Cadre logique du secteur Travail et Sécurité Sociale

| Stratégie | Indicateurs par niveau de la stratégie et source | | Supposition | Indicateurs de suppositions et sources | |
|--|---|--|---|--|---|
| | Niveau | Indicateurs | | Sources | Indicateurs |
| Objectif global | | | | | |
| Promouvoir le bien-être et la sécurité sociale des populations | Nombre de citoyens bénéficiant de la sécurité sociale | <ul style="list-style-type: none"> - Rapports sectoriels - Commune - Enquête - Photographies - Médias | <ul style="list-style-type: none"> - Bonne gouvernance - Stabilité politique - Conjoncture économique internationale favorable - Accès aux financements multi bailleurs ; | <ul style="list-style-type: none"> - Taux de croissance économique - Montant des fonds transférés et mobilisés | <ul style="list-style-type: none"> - Rapport des Institutions financières internationales - Journal des projets - Conventions de financement - DSCE |

| Objectif spécifique | | | | | |
|---|--|--|--|---|---|
| Améliorer les conditions de travail et faciliter l'accès des travailleurs de la Commune de Sangmélima à la sécurité sociale | -Nombres de campagnes -Nombre de travailleur affiliés à la CNPS -Nombre de mutuelles fonctionnelles | - Rapports sectoriels - Commune - Enquête - Photographies - Presse | - Stabilité de la politique sportive - Disponibilité des ressources financières et foncières - Bonne collaboration des populations | - Réglementation - Montants investis - Nombre de sportifs impliqués | - DSCE - BIP - Rapports des PTF - Textes législatifs et réglementaires - Rapports sectoriels - Commune |
| Résultats | | | | | |
| Résultat 1 : Les travailleurs bénéficient mieux de la sécurité sociale | -Nombre de travailleurs des secteurs informels immatriculés à la CNPS -Nombres de personnes couvertes par la sécurité sociale -Nombre de mutuelles de sécurité sociale créées -Nombres de campagnes de sensibilisation organisées | - Commune - Rapports sectoriels - Enquêtes | - Bonne gouvernance - Bonne collaboration des acteurs concernés - Disponibilité de la ressource foncière | - Budget communal - Compte de gestion - Réglementation - Montants investis - Nombre de réunions | - Populations - Commune - BIP - DSCE - Rapports sectoriels - PV des réunions |
| Résultat 2 : Les structures de sécurité et d'encadrement social des travailleurs existent dans la Commune | -Nombre de mutuelles de sécurité sociale créées et fonctionnelles -Nombre de syndicats des travailleurs créés | - Commune - Rapports sectoriels - Enquêtes | - Bonne gouvernance - Climat social serein - Intervention des élites et opérateurs économiques -Transfert des ressources venant de l'État et autres partenaires | - PV des réunions - Budget - Compte de gestion - Montant des fonds transférés et mobilisés | - Commune - Sectoriels - Populations - Journal des projets -Conventions de financements - DSCE |
| Activités à mettre en œuvre | | | | | |
| Résultat n° 1 : Les travailleurs bénéficient mieux de la sécurité sociale | | | | | |
| Activités | Cadre estimatif | | | | |

| | Libellé | Montant | | |
|---|---|-------------------|----------------------|------------|
| | | PU | Nbre | Montants |
| 1 : Amélioration de l'accès des travailleurs à la sécurité sociale | 1.1- Organisation de 02 campagnes annuelles de sensibilisation des travailleurs de la commune de Sangmélina sur la nécessité de s'organiser en syndicats et de connaître leurs droits sur une période de 05 ans | 2 000 000 | 2x5 | 20 000 000 |
| | 1.2- Organisation de 02 campagnes annuelles de sensibilisation des travailleurs de la Commune de Sangmélina sur les prestations offertes par la CNPS | 2 000 000 | 2x5 | 20 000 000 |
| | 1.3- Organisation de 02 campagnes annuelles de sensibilisation et d'information sur l'importance de la sécurité et de l'hygiène au travail | 2 000 000 | 2x5 | 20 000 000 |
| | Total R1 | | | 60.000.000 |
| Résultat n° 2 : Les structures de sécurité et d'encadrement social des travailleurs existent dans la Commune de Sangmélina | | | | |
| Activités | Cadre estimatif | | Montant | |
| | Libellé | | PU | Montants |
| | | | Nbre | Montants |
| 2 : Structuration et encadrement social des travailleurs | 2.1- Plaidoyer en vue de la création d'un centre de travail et de sécurité sociale dans l'espace urbain | | Coûts administratifs | |
| | 2.2- Plaidoyer en vue de la création des mutuelles de sécurité sociale dans toutes les structures | | Coûts administratifs | |
| | Total R2 | | | |
| TOTAL SECTEUR TRAVAIL ET SECURITE SOCIALE | | | | |
| TOTAL INVESTISSEMENT (I) | | 60 000 000 | | |
| TOTAL FONCTIONNEMENT (F) (5% I) | | 3 000 000 | | |
| TOTAL IMPRÉVUS (Im) (10% (I+F)) | | 6 300 000 | | |
| TOTAL GÉNÉRAL DU SECTEUR (I+F+Im) | | 69 300 000 | | |

Tableau 64 : Cadre logique du secteur Travaux Publics

| Stratégie | Indicateurs par niveau de la stratégie et source | | Supposition | Indicateurs de suppositions et sources | |
|------------------------|--|-------------|-------------|--|-------------|
| | Niveau | Indicateurs | | Sources | Indicateurs |
| Objectif global | | | | | |

| | | | | | |
|---|---|--|--|---|---|
| Développer les infrastructures et le réseau routier | Taus de routes bitumées et/ou en bon état | <ul style="list-style-type: none"> - Rapports sectoriels - Commune - Enquête - Photographies - Médias | <ul style="list-style-type: none"> - Bonne gouvernance - Stabilité politique - Conjoncture économique internationale favorable - Les projets communaux bénéficient des financements multi bailleurs ; - Les populations et Forces vives appuient les efforts de la Mairie | <ul style="list-style-type: none"> - Taux de croissance économique - Montant des fonds transférés et mobilisés | <ul style="list-style-type: none"> - Rapports sectoriels et des PTF - Journal des projets - Conventions de financement - DSCE |
| Objectif spécifique | | | | | |
| Améliorer la qualité des infrastructures routières dans la Commune de Sangmélina | Linéaire d'infrastructures routières construites ou entretenues | <ul style="list-style-type: none"> - Rapports sectoriels - Commune - Enquête - Photographies - Presse | <ul style="list-style-type: none"> - Stabilité de la politique sportive - Disponibilité des ressources financières et foncières - Bonne collaboration des populations | <ul style="list-style-type: none"> - Réglementation - Montants investis - Nombre de sportifs impliqués | <ul style="list-style-type: none"> - DSCE - BIP - Rapports des PTF - Textes législatifs et réglementaires - Rapports sectoriels - Commune |
| Résultats | | | | | |
| Résultat 1 : La Commune de Sangmélina dispose d'un réseau routier de qualité qui couvre l'ensemble du territoire communal et la relie à l'ensemble du pays | <ul style="list-style-type: none"> -Linéaire de routes ouvertes -Nombre d'axes routiers dont le bitumage est achevé ou a repris - Plaidoyer fait | <ul style="list-style-type: none"> - Commune - Rapports sectoriels - Enquêtes | <ul style="list-style-type: none"> - Bonne gouvernance - Bonne collaboration des acteurs concernés - Disponibilité de la ressource foncière | <ul style="list-style-type: none"> - Budget communal - Compte de gestion - Réglementation - Montants investis - Nombre de réunions | <ul style="list-style-type: none"> - Populations - Commune - BIP - DSCE - Rapports sectoriels - PV des réunions |

| | | | | | |
|--|--|--|---|---|--|
| Résultat 2 : Les routes et les bâtiments publics de la Commune de Sangmélima sont entretenus et maintenus en bon état permanent | <ul style="list-style-type: none"> - Linéaire des routes en terre reprofilées - Études réalisées - Unité créée - Linéaire des routes entretenu - Nombre de bâtiments entretenus ou réhabilités | <ul style="list-style-type: none"> - Commune - Rapports sectoriels - Enquêtes | <ul style="list-style-type: none"> - Bonne gouvernance - Climat social serein - Intervention des élites et opérateurs économiques - Transfert des ressources venant de l'État et autres partenaires | <ul style="list-style-type: none"> - Budget - Compte de gestion - Montant des fonds transférés et mobilisés | <ul style="list-style-type: none"> - Commune - Sectoriels - Populations - Journal des projets - Conventions de financements - DSCE |
| Résultat 3 : Les populations locales de la Commune sont impliquées dans l'entretien et la gestion du patrimoine routier | <ul style="list-style-type: none"> - Nombre de comités créés - Nombre de comités ayant reçu le petit matériel - Nombre de locaux ayant participé aux cantonnages - Nombre de cellules créées - Plaidoyers faits | <ul style="list-style-type: none"> - Commune - Rapports sectoriels - Enquêtes | <ul style="list-style-type: none"> - Bonne gouvernance - Climat social serein - Intervention des élites et opérateurs économiques - Transfert des ressources venant de l'État et autres partenaires | <ul style="list-style-type: none"> - PV des réunions - Budget - Compte de gestion - Montant des fonds transférés et mobilisés | <ul style="list-style-type: none"> - Commune - Sectoriels - Populations - Journal des projets - Conventions de financements - DSCE |

Activités à mettre en œuvre

Résultat n° 1 : La Commune de Sangmélima dispose d'un réseau routier de qualité qui couvre l'ensemble du territoire communal et la relie à l'ensemble du pays

| Activités | Cadre estimatif | | | |
|--|---|----------------------|------|---------------|
| | Libellé | Montant | | |
| | | PU | Nbre | Montants |
| 1 : Amélioration du réseau routier communal | 1.1- Construction de 02 ponts sur la Lobo | 1 000 000 000 | 2 | 2 000 000 000 |
| | Réhabilitation de la route Meka'a - Nyazanga (15 km) | 6 000 000 | 15 | 90 000 000 |
| | 1.2- Plaidoyer pour l'accélération des travaux de bitumage des routes entamées : 1- Axe Sangmélima-Mvangan ; 2- Axe Sangmélima-Djoum ; 3- Axe Sangmélima-Mengong ; 4- Axe Sangmélima-Nkoleyop | Coûts administratifs | | |
| | 1.3- Étude en vue de la construction d'un pont sur la rivière Mfobo à Avebe-Yekombo | 5 000 000 | 1 | 5 000 000 |

| | | | | |
|---|---|----------------------|-------------|----------------------|
| | 1.4- Aménagement d'une route secondaire pour l'accès au village Konde-Yebae | 25 000 000 | 1 | 25 000 000 |
| | 1.5- Projet HIMO | 500 000 000 | 1 | 500 000 000 |
| | Total R1 | | | 2 620 000 000 |
| Résultat n° 2 : Les routes et les bâtiments publics de la Commune de Sangmélina sont entretenus et maintenus en bon état permanent | | | | |
| Activités | Cadre estimatif | | | |
| | Libellé | Montant | | |
| | | PU | Nbre | Montants |
| 2 : Entretien des routes et des bâtiments publics | 2.1- Reprofilage de 76 km de routes en terre : 1-Ngoulemekong – Mekom – Zuebefam - Nkolétoto'o (45 km); 2- Meyomadjom-Messak (10 Km) ; 3- Nkoleyop-Nkoumadjap (21 Km) | 36 000 000 | 76 | 2.736.000.000 |
| | 2.2- Étude en vue de l'amélioration du tracé de la route Sangmélina-Mbalmayo | 100 000 000 | 1 | 100 000 000 |
| | 2.3- Étude en vue de l'installation des panneaux de signalisation sur toutes les routes du territoire communal | 15 000 000 | 1 | 15 000 000 |
| | 2.4- Mise en place d'une unité communale de réhabilitation et d'entretien permanent des routes et des bâtiments publics de l'espace urbain | Coût administratif | | |
| | 2.5- Étude en vue de la mise en place des barrières de pluies sur toutes les routes en terre du territoire communal | 15.000.000 | 1 | 15.000.000 |
| | Total R1 | | | 2 866.000.000 |
| Résultat n° 3 : Les populations locales de la Commune sont impliquées dans l'entretien et la gestion du patrimoine routier | | | | |
| Activités | Cadre estimatif | | | |
| | Libellé | Montant | | |
| | | PU | Nbre | Montants |
| 3 : Implication locales des populations dans l'entretien et la gestion du patrimoine routier | 3.1- Mise en place des comités villageois des routes dans l'ensemble du territoire communal | 10.000.000 | 1 | 10.000.000 |
| | 3.2- Fourniture du petit matériel d'entretien routier à l'ensemble des villages du territoire communal | 3.000.000 | 93 | 279.000.000 |
| | 3.3- Plaidoyer pour le recrutement de la main d'œuvre locale en vue du cantonnement des routes | Coûts administratifs | | |
| | 3.4- Plaidoyer pour l'amélioration du processus d'indemnisation des populations riveraines des routes en cours de bitumage | Coûts administratifs | | |

| | | | | |
|--|---|----------------------|---|--------------------|
| | 3.5- Mise en place des cellules citoyennes de surveillance et d'entretien des infrastructures routières dans les quartiers de l'espace urbain | 2.000.000 | 5 | 10 000 000 |
| | 3.6- Plaidoyer en vue de l'aménagement dans les villages, des points d'accès aux concessions après les travaux routiers | Coûts administratifs | | |
| | Total R1 | | | 299.000.000 |
| TOTAL SECTEUR TRAVAIL ET SECURITE SOCIALE | | | | |
| TOTAL INVESTISSEMENT (I) | | 5 785 000 000 | | |
| TOTAL FONCTIONNEMENT (F) (5% I) | | 289 250 000 | | |
| TOTAL IMPRÉVUS (Im) (10% (I+F)) | | 607 425 000 | | |
| TOTAL GÉNÉRAL DU SECTEUR (I+F+Im) | | 6 681 675 000 | | |

Tableau 65 : Cadre logique du Développement Local de la Commune de Sangmélina

| Stratégie | Indicateurs par niveau de la stratégie et source | | Supposition | Indicateurs de suppositions et sources | |
|--|--|--|--|--|--|
| | Niveau | Indicateurs | | Sources | Indicateurs |
| Objectif global | | | | | |
| Booster le développement local de la Commune de Sangmélina | Niveau de développement humain | <ul style="list-style-type: none"> - Rapports sectoriels - Commune - Enquête - Photographies - Médias | <ul style="list-style-type: none"> - Bonne gouvernance - Stabilité politique - Conjoncture économique internationale favorable - Les projets communaux bénéficient des financements multi bailleurs ; - Les populations et Forces vives | <ul style="list-style-type: none"> - Taux de croissance économique - Montant des fonds transférés et mobilisés | <ul style="list-style-type: none"> - MINFI - MINEPAT - Rapport des PTF - Journal des projets - Conventions de financement - DSCE |

| | | | | | |
|---|--|--|--|---|---|
| | | | appuient les efforts de la Mairie | | |
| Objectif spécifique | | | | | |
| Promouvoir la création des richesses à travers la pratique d'une agriculture, d'un élevage et d'un artisanat de qualité | <ul style="list-style-type: none"> - Volume des productions : agricole, pastorale et artisanale - Nombre d'infrastructures construites et fonctionnelles - Nombre d'appuis apportés aux producteurs | <ul style="list-style-type: none"> - Rapports sectoriels - Commune - Enquête - Photographies - Presse | <ul style="list-style-type: none"> - Stabilité de la politique sportive - Disponibilité des ressources financières et foncières - Bonne collaboration des populations | <ul style="list-style-type: none"> - Réglementation - Montants investis - Nombre de sportifs impliqués | <ul style="list-style-type: none"> - DSCE - BIP - Rapports des PTF - Textes législatifs et réglementaires - Rapports sectoriels - Commune |
| Résultats | | | | | |
| Résultat 1 : La production agricole est améliorée | <ul style="list-style-type: none"> -Nombre des communautés ayant bénéficié des appuis -Nombre de tronçonneuses dotées -Nombre de machines à manioc dotées -Nombre de pépinières d'hévéa créées - Nombre de pépinières de plants de cacaoyer créées - Nombre pépinières de palmier à huile créés - Nombre de parcs à bois de maniocs créés | <ul style="list-style-type: none"> - Commune - Rapports sectoriels - Enquêtes | <ul style="list-style-type: none"> - Bonne gouvernance - Bonne collaboration des acteurs concernés - Disponibilité de la ressource foncière | <ul style="list-style-type: none"> - Budget communal - Compte de gestion - Réglementation - Montants investis - Nombre de réunions | <ul style="list-style-type: none"> - Populations - Commune - BIP - DSCE - Rapports sectoriels - PV des réunions |

| | | | | | |
|---|---|--|--|---|---|
| Résultat 2 : Les structures d'encadrement dans le domaine agricole sont développées et fonctionnelles | -Nombre de coopératives créées et accompagnées - Plaidoyers réalisés | - Commune - Rapports sectoriels - Enquêtes | - Bonne gouvernance - Bonne collaboration des acteurs concernés - Disponibilité de la ressource foncière | - PV des réunions - Budget - Compte de gestion - Montant des fonds transférés et mobilisés | - Commune - Sectoriels - Populations - Journal des projets -Conventions de financements - DSCE |
| Résultat 3 : Les infrastructures de commercialisation de produits agricoles sont accrues et l'accès aux bassins de production est facilité | -Nombre de passerelles construites -Nombre de magasins de stockage construits -Nombre des pistes agricoles aménagées | - Commune - Rapports sectoriels - Enquêtes | - Bonne gouvernance - Bonne collaboration des acteurs concernés - Disponibilité de la ressource foncière | - PV des réunions - Budget - Compte de gestion - Montant des fonds transférés et mobilisés | - Commune - Sectoriels - Populations - Journal des projets -Conventions de financements - DSCE |
| Résultat 4 : Les structures d'encadrement et de promotion de l'artisanat sont créées et fonctionnelles | -Village artisanal construit et équipé -Site internet créé -Nombre de points d'exposition/ventes des produits artisanaux - Nombre de foires artisanales organisées -Nombre de cases artisanales construites | - Commune - Rapports sectoriels - Enquêtes | - Bonne gouvernance - Bonne collaboration des acteurs concernés - Disponibilité de la ressource foncière | - PV des réunions - Budget - Compte de gestion - Montant des fonds transférés et mobilisés | - Commune - Sectoriels - Populations - Journal des projets -Conventions de financements - DSCE |
| Résultat 5 : De nouvelles entreprises viables sont créées dans la Commune | - Nombre de nouvelles entreprises créées - Nombre d'entreprises implantées dans la Commune | - Commune - Rapports sectoriels - Enquêtes | - Bonne gouvernance - Bonne collaboration des acteurs concernés - Disponibilité de la ressource foncière | - PV des réunions - Budget - Compte de gestion - Montant des fonds transférés et mobilisés | - Commune - Sectoriels - Populations - Journal des projets -Conventions de financements - DSCE |
| Résultat 6 : Les | - Nombre d'associations | - Commune | - Bonne | - PV des réunions | - Commune |

| | | | | | |
|---|---|--|--|---|--|
| artisans et les entrepreneurs sont structurés en organisations professionnelles | créées - Nombre de syndicats | - Rapports sectoriels - Enquêtes | gouvernance - Bonne collaboration des acteurs concernés - Disponibilité de la ressource foncière | - Budget - Compte de gestion - Montant des fonds transférés et mobilisés | - Sectoriels - Populations - Journal des projets - Conventions de financements - DSCE |
| Résultat 7 : La qualité des infrastructures d'élevage et de pêche est améliorée | -Nombre d'étangs réhabilités Et construits -Nombre de centres zootechniques construits -Nombre de personnels affectés | - Commune - Rapports sectoriels - Enquêtes | - Bonne gouvernance - Bonne collaboration des acteurs concernés - Disponibilité de la ressource foncière | - PV des réunions - Budget - Compte de gestion - Montant des fonds transférés et mobilisés | - Commune - Sectoriels - Populations - Journal des projets - Conventions de financements - DSCE |
| Résultat 8 : Les capacités des éleveurs dans la production animale sont renforcées | -Nombre de producteurs formés -Nombre de villages ayant reçu les appuis -Nombre de campagnes de sensibilisation organisées -Nombre d'éleveurs encadrés | - Commune - Rapports sectoriels - Enquêtes | - Bonne gouvernance - Bonne collaboration des acteurs concernés - Disponibilité de la ressource foncière | - PV des réunions - Budget - Compte de gestion - Montant des fonds transférés et mobilisés | - Commune - Sectoriels - Populations - Journal des projets - Conventions de financements - DSCE |
| Résultat 9 : La production des espèces animales et halieutique a augmenté | -Nombre de têtes porcines élevées -Nombre de volailles élevées - Volume de poisson produit | - Commune - Rapports sectoriels - Enquêtes | - Bonne gouvernance - Bonne collaboration des acteurs concernés - Disponibilité de la ressource foncière | - PV des réunions - Budget - Compte de gestion - Montant des fonds transférés et mobilisés | - Commune - Sectoriels - Populations - Journal des projets - Conventions de financements - DSCE |

Activités à mettre en œuvre

Résultat n° 1 : La production agricole est améliorée

| Activités | Cadre estimatif | |
|-----------|-----------------|---------|
| | Libellé | Montant |

| | | PU | Nbre | Montants |
|---|---|--------------|-------------|-----------------|
| 1 : Amélioration production agricole | 1.1- Appui technique, matériel et financier de 100 organisations de producteurs au montage et à la réalisation des microprojets agricoles dans tout le territoire communal | 2 000 000 | 100 | 200 000 000 |
| | 1.2- Dotation de huit (08) tronçonneuses aux organisations de producteurs des villages Nsimalen II, Nkout, Akomessing, Mekam, Ako'olui, Alouma I, Ma'anemenyin, Ngoulemekong | 1 500 000 | 8 | 12 000 000 |
| | 1.3- Dotation de dix-neuf (19) machines de transformation de manioc en farine aux producteurs des villages Konde-Yebae, Akomessing, Ako'o-Esse, Alouma II, Avebe-Esse, Kondémeyos, Ma'anemenyin, Ndjom-Yemvak, Ngam-Yemveng, Ngomeyop, Ngon, Nyazanga, Nkoleyop, Nsimalen II, Oveng-Yemevong, Zoum, Meyo-Esse, Nkol-Ngbwa, Nkoetye. | 3.500.000 | 19 | 66.500.000 |
| | 1.4- Création de trois (03) pépinières d'hévéa de 10.000 plants chacune dans les Cantons de Mepho, Ndou-Libi, Nlobo-Lobo | 5.000.000 | 3 | 15 000 000 |
| | 1.5- Création de cinq pépinières 50.000 plants de cacaoyers chacune dans tous les cinq cantons de la commune | 16.500.000 | 5 | 82 500 000 |
| | 1.6- Création de cinq pépinières de 25.000 plants de palmier à huile chacune dans tous les cinq cantons de la commune | 6 000 000 | 5 | 30.000.000 |
| | 1.7- Création de cinq parcs à bois de manioc de deux (02) hectares chacun dans tous les cinq Cantons de la Commune | 2 000 000 | 5 | 10 000 000 |
| | 1.8- Campagne annuelle de vulgarisation des techniques de culture intensive dans la Commune de Sangmélina | 2 000 000 | 5 | 10.000.000 |
| | 1.9- Appui à la création de 10 plantations de cacaoyer de 1ha chacune dans 72 villages à savoir : Akomendibi, Akomessing, Ako'o-Esse, Ako'olui, Alouma II, Alouma I, Angongué, Assok-Yemveng, Atong-Mimbanga, Avebe-Esse, 1.10- Benyoungou, Biboulemam, Bikobo-Essaman, Bingou, Bizang, Efoulan-Yemvak, Ekoumedoum, Eminemvom, Evelessi II, Evindissi I, Evindissi II, Eye'e, Keka-Esse, Kombé, Kondémeyos, Koum-Esse, Mbom, Mebem, Meka'a, Mekam, Mekom I, Mekom II, Mekomo-Esse, Melen, Mendong, Mengue, Mepho, Messak, Meyomadjom, Meyos, Mezesse, Mfouladja, Mfouloveng, Mintyaminyumin, Momebili, Moneko'o, Ndjom-Essaman, Ndjom-Yemvak, Ngam-Yemveng, Ngom, Ngomeyop, Ngon, | 1 000 000x10 | 72 | 720 000 000 |

| | | | |
|---|--------------|-----|-------------|
| Ngoulemekong, Nkoetye, Nkol-Ngbwa, Nkoléboom, Nkoléwot, Nkolotou'outou, Nkoleyop, Nkout, Nkpwang, Nloup, Nsimalene I, Nsimalene II, Nsimalene III, Nyazanga, Ondondo, Oveng-Yembong, Zoébefam, Zouameyong, Zoum, Nkomeyos-Yendam | | | |
| 1.11- Appui à la création de 10 plantations de bananier-plantain de 1ha dans 06 villages à savoir : Ako'o-Esse, Angongué, Essam-Esse, Evelessi II, Zouameyong et Biboulemam | 1 000 000x10 | 6 | 60 000 000 |
| 1.12- Appui à la création de 10 plantations d'hévéa dans 02 villages à savoir : Atong-Mimbanga et Mekam I | 1 000 000x10 | 2 | 20 000 000 |
| 1.13- Appui à la création de 10 plantations de palmier à huile dans 19 villages à savoir : Avebe-Esse, Eminemvom, Evelessi III, Evindissi II, Eye'e, Kamelon, Koum-Esse, Mebem, Meka'a, Mekam, Mekom I, Moneko'o, Ndjom-Essaman, Ngom, Nkolotou'outou, Nkout, Nselang-Yemevong, Ondondo, Oveng-Yembong | 1 000 000x10 | 19* | 190 000 000 |
| 1.14- Dotation de 01 pressoir à huile au village Ma'anemenyin | 3 500 000 | 1 | 3 500 000 |
| 1.15- Dotation de 01 concasseur moyen au village Metet | 3 500 000 | 1 | 3 500 000 |
| 1.16- Appui à la création de 10 plantations de manguiers sauvages au village Meyo-Esse | 1 000 000x10 | 1 | 10 000 000 |
| 1.17- Appui à la création de 10 plantations de manioc de manioc de 1ha dans 41 villages à savoir : Alouma I, Avebe Yekombo, Keka Esse, Konde-Yebae, Kondemeyos, Koum Esse, Ma'anemenyin, Mang, Mekomo Esse, Mekomo Yendam, Mengue, Mepho, Meyomadjom, Meyos, Meyos-Essabikoula, Mezesse, Mfouladja, Mfouloveng, Mimbo, Minpkwamioveng, Mintyaminyumin, Momebili, Ndjom Yemvak, Ngam Yembong, Ngam Yemveng, Ngomeyop, Ngoulemekong, Nkoetye, Nkol-Ngbwa, Nkoléwot, Nkolotou'outou, Nkoleyop, Nloup, Nselang-Yemevong, Nsimalene I, Nsimalene Ii, Nsimalene Iii, Nyazanga, Oveng Yemevong, Zoebefam, Zoum | 1 000 000x10 | 41 | 410 000 000 |
| Appui à la création de 10 plantations de maïs amélioré à 03 villages à savoir : 1.18- Alouma II, Meyo-Esse et Efoulan-Yemvak | 1 000 000x10 | 03 | 30 000 000 |
| 1.19- Appui en matériels et intrants agricoles et produits phytosanitaires à 10 villages à savoir : Akak-Esse, Biboulemam, Bidjom, Mekomo-Esse, Mfouloveng, Ngam-Yembong, Nkol-Ngbwa, Nkoléwot, Nsimalene I, Oveng- | 10 000 000 | 1 | 10 000 000 |

| | | | | |
|---|---|----------------------|-------------|----------------------|
| | Yemvak. | | | |
| | Total R1 | | | 1 883 000 000 |
| Résultat n° 2 : Les structures d'encadrement dans le domaine agricole sont développées et fonctionnelles | | | | |
| Activités | Cadre estimatif | | | |
| | Libellé | Montant | | |
| | | PU | Nbre | Montants |
| 2 : Renforcement de la structuration et l'encadrement des producteurs agricoles | 2.1- Plaidoyer pour la présence effective au poste des Chefs de poste agricoles dans l'ensemble des postes du territoire communal | Coûts administratifs | | |
| | 2.2- Plaidoyer pour l'affectation du personnel dans tous les postes vacants du MINADER Dja et Lobo | Coûts administratifs | | |
| | 2.3- Construction de quatre (04) postes agricoles créés dans les villages Mezesse, Nkolotou'outou, Zoum et Benyoungou | 15 000 000 | 4 | 60 000 000 |
| | 2.4- Plaidoyer pour la création d'un poste agricole dans le village Nloup | Coûts administratifs | | |
| | 2.5- Accompagnement à la structuration des producteurs en coopératives par filières dans la Commune de Sangmélina | 2 000 000 | 1 | 2 000 000 |
| | 2.6- Accompagnement à la structuration des producteurs dans 31 villages à savoir : Nsimalen III, Evelessi II, Mfouloveng, Ngam-Yemveng, Benyoungou, Akomessing, Alouma.2, Ondondo, Nkoleyop, Nkoléwot, Melen, Biboulemam, Zouameyong, Ako'olui, Mekam, Momebili, Mebemenko, Mekom1, Mekom2, Ngom, Nkolotou'outou, Meyos, Ngon, Kombe, Mimbo, Evindissi, Oveng-Yemevong, Nselang Yemevong, Nkolotou'outou Nloup, Mfouladja, Ekoumedoum | 2 000 000 | 1 | 2 000 000 |
| | 2.7- Plaidoyer pour la mise sur pieds d'une banque agricole pour le village Nyazanga | Coûts administratifs | | |
| | Total R2 | | | 64 000 000 |
| Résultat n° 3 : Les infrastructures de commercialisation des produits agricoles sont accrues et l'accès aux bassins de production est facilité | | | | |
| Activités | Cadre estimatif | | | |
| | Libellé | Montant | | |
| | | PU | Nbre | Montants |
| 3 : Amélioration des infrastructures de commercialisation et | 3.1- Aménagement de 226 km de pistes agricoles dans 61 villages parmi lesquels : Nsimalen II (3km), Konde-Yebae (4km), Mfouloveng (3km), Nkout (4km), Alouma I (3km), Meka'a (4km), Eye'e (3km), Zuebefam | 6 500 000 | 215 | 1 397 500 000 |

| | | | | |
|--|---|----------------|-------------|----------------------|
| des conditions d'accès aux bassins de production | (3km), Benyoungou (4km), Essam-Esse (3km), Nsimalen I (3km), Akak-Esse (3km), Bikobo(3km), Metet (3km), Ngomeyop (3km), Akomessing (4km), Meyos-Essabikoula (16 km), Mezesse (4km), Avebe-Yekombo (3km), Meyo (3km), Minkpwamioveng (4km), Keka-Esse (3km), Assok-Yemveng (4 km), Akomendibi (4 km), Kamelon (3km), Meyomadjom (4km), Bidjom (3km), Ndjantom (4km), Alouma II (3km), Ondondo (4km), Nkoleyop(4km), Nkoléwot (4km), Melen (5km), Biboulemam (3km), Zouameyong (3km), Ako'olui (3km), Mekam (3km), Momebili (3km), Mebemenko (4km), Mekom1 (3km), Mekom II (3km), Ngom (4km), Meyos (5km), Kombe (7km), Nloup (3km), Mimbo (5km), Evindissi I (5km) Zoum (5km), Ekoumedoum (3km), Oveng-Yemevong (3km), Nkol-Ngbwa (3km), Nkolébom (4km), Mfouladja (4km), Mebem (3km), Nkolotou'outou (4km), Mintyaminyumin (4km), Nkpwang (3km), Ngon (5km), Efoulan-Yemvak (5km) | | | |
| | 3.2- Construction de vingt-cinq (25) magasins de stockage dans les communautés d'Alouma I, Mebem, Nkolotou'outou, Nkoleyop, Nkoléwot, Melen, Biboulemam, Zouameyong, Ako'olui, Mekam, Momebili, Mebemenko, Mekom1, Mekom2, Ngom, Angongué, Koum Esse, Efoulan-Yemvak, Evindissi II, Bizang, Oveng Yemvak, Mekomo Esse, Bingou, Evelessi III, Ma'anemenyin, Benyoungou, Meyos-Essabikoul | 20 000 000 | 25 | 500 000 000 |
| | 3.3- Aménagement de neuf (09) passerelles sur les pistes agricoles des villages Kondemeyos, Nkoleyop, Nkoléwot, Melen, Biboulemam, Zouameyong, Ako'olui, Meyos, Mengue | 10 000 000 | 9 | 90 000 000 |
| | Total R3 | | | 1 987 500 000 |
| Résultat n° 4 : Les structures d'encadrement et de promotion de l'artisanat sont créées et fonctionnelles | | | | |
| Activités | Cadre estimatif | | | |
| | Libellé | Montant | | |
| | | PU | Nbre | Montants |
| 4 : Promotion et encadrement de l'artisanat | 4.1- Création et construction d'un village artisanal local à Sangmélisma | 60.000.000 | | |
| | Création d'une galerie virtuelle de promotion et de vente des produits artisanaux locaux | 300 000 | 1 | 300 000 |
| | 4.2- Aménagement des points d'exposition/ventes des produits de l'artisanat | 5.000.000 | 1 | 5.000.000 |

| | | | | |
|--|--|----------------------|-------------|--------------------|
| | dans les espaces marchands ruraux de la Commune | | | |
| | Organisation d'une foire artisanale semestrielle dans la ville de Sangmélina durant une période de 05 ans | 30.000.000x2 | 5 | 300 000 000 |
| | 4.3- Construction d'un centre de promotion de l'artisanat à Sangmélina | 30.000.000 | | |
| | Total R4 | | | 395 300 000 |
| Résultat n° 5 : De nouvelles entreprises viables sont créées dans la Commune | | | | |
| Activités | Cadre estimatif | | | |
| | Libellé | Montant | | |
| | | PU | Nbre | Montants |
| 5 : Facilitation de la création de nouvelles entreprises viables | 5.1- Plaidoyer pour la facilitation de l'accès au financement des promoteurs des petites et moyennes entreprises dans la Commune de Sangmélina | Coûts administratifs | | |
| | 5.2- Création d'un incubateur d'entrepreneurs juniors | 5.000.000 | 1 | 5.000.000 |
| | 5.3- Octroyer des bourses de formation aux métiers artisanaux dans tout le territoire Communal | Coûts administratifs | | |
| | Total R5 | | | 5.000.000 |
| Résultat n° 6 : Les artisans et les entrepreneurs sont structurés en organisations professionnelles | | | | |
| Activités | Cadre estimatif | | | |
| | Libellé | Montant | | |
| | | PU | Nbre | Montants |
| 6 : Structuration professionnelles des artisans et des entrepreneurs | 6.1- Appui au regroupement des artisans en coopératives et organisation des ateliers de formation sur le fonctionnement des sociétés coopératives dans tout le territoire Communal | Coûts administratifs | | |
| | 6.2- Appui à la création d'un syndicat des PME de la Commune de Sangmélina | Coûts administratifs | | |
| | 6.3- Élaboration et mise à jour annuelle d'un fichier des artisans de la Commune de Sangmélina | 1.000.000 | 5 | 5.000.000 |
| | 6.4- Création d'un cadre permanent de concertation entre la Commune et les entrepreneurs | Coûts administratifs | | |
| | Total R6 | | | 5.000.000 |
| Résultat n° 7 : La qualité des infrastructures d'élevage et de pêche est améliorée | | | | |
| Activités | Cadre estimatif | | | |

| | Libellé | Montant | | |
|--|---|--------------------|--------------------|-------------|
| | | PU | Nbre | Montants |
| 7 : Amélioration de la qualité des infrastructures d'élevage et de pêche | 7.1- Appui aux jeunes pour la mise sur pieds de 34 fermes piscicoles avec 04 étangs de 60 m ² chacun dans les villages (Ngam-Yemveng, Alouma I, Eye'e, Meka'a, Nyazanga, Ndjom-Yemvak, Evelessi II, Nsimalen II, Minpkwamioveng, Mezesse, Mimbo, Nloup, Ekoumedoum, Nselang-Yemveng, Nkolotou'outou, Nkol-Ngbwa, Nkoléboom, Mfouladja, Bidjom, Mepho, Akak-Esse, Ako'olui, Benyoungou, Bikobo-Essaman, Mebemenko, Melen, Metet, Momebili, Ndjantom, Ndjom-Essaman, Oveng-Yembong, Oveng-Yemveng, Oveng-Yemvak, Nkomeyos-Yendam, Assok-Yemveng) | 15.000.000 | 34 | 510.000.000 |
| | 7.2- Équipement de 02 Centres zootechniques de Meyomadjom et d'Oveng-Yemvak | 1 500 000 | 2 | 3 000 000 |
| | 7.3- Réhabilitation de 05 étangs piscicoles dans les villages (Ndjom-Essaman, Bizang, Mfouladja, Ekoumedoum, Mebem) | 500.000 | 5 | 2.500.000 |
| | 7.4- Plaidoyer pour l'affectation du personnel aux Centre zootechniques d'Oveng-Yemvak et de Meyomadjom | Coût Administratif | | |
| | 7.5- Construction et équipement d'un Centre zootechnique à Mezesse | 50.000.000 | 1 | 50.000.000 |
| | 7.6- Construction de la Délégation d'arrondissement du MINEPIA à Sangmélina | 30.000.000 | 1 | 30.000.000 |
| | 7.7- Construction du Centre zootechnique de Sangmélina | 30.000.000 | 1 | 30.000.000 |
| | 7.8- Construction d'une station avicole à Sangmélina | 85 000 000 | 1 | 85 000 000 |
| | 7.9- Construction d'une éclosérie moderne à Mimbo | 3 000 000 | 1 | 3 000 000 |
| | 7.10- Construction d'une station piscicole à Sangmélina | 25 000 000 | 1 | 25 000 000 |
| | 7.11- Construction d'un check point à Aboulou | 10 000 000 | 1 | 10 000 000 |
| | 7.12- Construction d'un forage pastoral | 15 000 000 | 1 | 15 000 000 |
| | 7.13- Équipement de l'abattoir de Sangmélina | 15 000 000 | 1 | 15 000 000 |
| | 7.14- Construction d'une halle de vente de poisson à Sangmélina | 15 000 000 | 1 | 15 000 000 |
| | Total R7 | | 733 500 000 | |
| Résultat n° 8 : Les capacités des éleveurs dans la production animale sont renforcées | | | | |
| Activités | Cadre estimatif | | | |
| | Libellé | Montant | | |
| | | PU | Nbre | Montants |

| | | | | |
|---|---|----------------------|----------------|-----------------|
| 8 : Renforcement des capacités des éleveurs dans la production animale | 8.1- Appui technique, matériel et financier des éleveurs au montage et à la réalisation des microprojets pastoraux dans tout le territoire communal | 5 000 000 | 1 | 5 000 000 |
| | 8.2- Organisation d'une campagne de sensibilisation des paysans sur les projet et programmes de financement disponibles dans tout le territoire communal | 2.000.000 | 1 | 2.000.000 |
| | 8.3- Encadrement des éleveurs et promotion des techniques modernes dans 61 villages (Kondemeyos, Meka'a, Konde-Yebae, Ngomeyop, Meyos-Essabikoula, Zoebefam, Benyoungou, Essam-Esse, Keka-Esse, Akomessing, 8.4- Meyo, Bikobo, Mebemenko, Ondondo, Mimbo, Nloup, Biboulemam, Nkoléwot, Evindissi II, Alouma 2, Mfouladja, Mbom, Mekomo -Esse, Ako'o-Esse, Nkolotou'outou, Momebili, Angongue, Melen, Bizang, Ekoumedoum, Zoébefam, Bingou, Oveng-Yemvak, Efoulan-Yemvak, Bizang, Evelessi III, Ma'anemenyin, Avebe-Esse, Ndjantom, Meyomadjom, Ngam-Yembong, Kamelon, Mepho, Ngoulemekong, Mengue, Assok-Yemveng, Mintyaminyumin, Bidjom, Koum-Esse, Atong-Mimbanga, Ndjom-Essaman, Avebe-Esse, Zouameyong, Ekoumedoum, Meyos, Nkpwang, Oveng-Yemvong, Ngon, Evindissi I, Zoum, Mebem, Mendong) | 30.500.000 | 1 | 30.500.000 |
| | 8.5- Accompagnement technique des producteurs en vue de la création de trois (03) coopératives (aviculteurs, porciculteurs et pisciculteurs) dans tout le territoire communal | Coûts Administratifs | | |
| | 8.6- Organisation de cinq (05) sessions de formation (une par Canton) sur les techniques d'élevage non conventionnel (cochon d'inde, etc) dans tous les cinq cantons de Commune de Sangmélima | 5.00.000 | 5 | 2.500.000 |
| | Total R8 | 40 000 000 | | |
| Résultat n° 9 : La production des espèces animales et halieutique a augmenté | | | | |
| Activités | Cadre estimatif | | Montant | |
| | Libellé | PU | Nbre | Montants |
| | | | | |
| 9: La production des espèces animales et halieutique a augmenté | 9.1- Appui pour la mise sur pieds de 52 fermes porcines de 01 verrat et 03 truies à 05 jeunes dans 52 villages (Ngam-Yemveng, Alouma I, Messak, Eye'e, Kondemeyos, Nyazanga, Ndjom-Yemvak, Evelessi II, Nsimalen II, Mendong, Bikobo, Benyoungou, Meyomadjom, Mang, Mbom, Kamelon, | 1.000.000x5 | 52 | 260 000 000 |

| | | | |
|--|------------|----|----------------------|
| Mepho, Akomendibi, Mengue, Assok-Yemveng, Mintyaminyumin, Bidjom , Bizang, Ako'o-Esse, Atong-Mimbanga , Ndjom-Essaman, Ngon, Nloup, Mimbo, Evindissi I, Oveng-Yemevong, Nkol-Ngbwa, Nkolébom, Mfouladja, Mebem, Akak-Esse, Angongue, Bingou, Eminemvom, Essam-Esse, Evelessi III, Keka-Esse, Kombé, Konde-Yebae, Mebemenko, Metet, Meyos-Essabikoula, Ndjantom, Nkoetye, Ondondo, Zoébefam, Nkomeyos-Yendam) | | | |
| 9.2- Appui des jeunes pour la mise sur pieds de 52 fermes avicoles pilotes de 1000 têtes dans 52 villages (Ngam-Yemveng, Alouma I, Messak, Eye'e, Kondemeyos, Nyazanga, Ndjom-Yemvak, Evelessi II, Nsimalen II, Mendong, Bikobo, Benyoungou, Meyomadjom, Mang, Mbom, Kamelon, Mepho, Akomendibi, Mengue, Assok-Yemveng, Mintyaminyumin, Bidjom , Bizang, Ako'o-Esse, Atong-Mimbanga , Ndjom-Essaman, Ngon, Nloup, Mimbo, Evindissi I, Oveng-Yemevong, Nkol-Ngbwa, Nkolébom, Mfouladja, Mebem, Efoulan-Yemvak, Essam-Esse, Evelessi III, Evindissi II, Keka-Esse, Konde-Yebae, Mebemenko, Mekom II, Mekomo-Yendam, Meyo-Esse, Meyos-Essabikoula, Mfouloveng, Ngam-Yembong, Ngom, Nkoléwot, Nkoleyop, Nkpwang, Zouameyong) | 1 000 000 | 52 | 52 000 000 |
| 9.3- Organisation d'une campagne de vaccination annuelle par espèce dans tout le territoire communal | 10.000.000 | 5 | 50.000.000 |
| Total R9 | | | 362 000 000 |
| TOTAL DEVELOPPEMENT DE L'ECONOMIE LOCALE | | | |
| TOTAL INVESTISSEMENT (I) | | | 5 476 300 000 |
| TOTAL FONCTIONNEMENT (F) (5% I) | | | 273 815 000 |
| TOTAL IMPRÉVUS (Im) (10% (I+F)) | | | 575 011 500 |
| TOTAL GÉNÉRAL DU SECTEUR (I+F+Im) | | | 6 325 126 500 |

Tableau 66 : Cadre logique de l'Institution communale

| Stratégie | Indicateurs par niveau de la stratégie et source | | Supposition | Indicateurs de suppositions et sources | |
|---|--|--|--|---|---|
| | Niveau | Indicateurs | | Sources | Indicateurs |
| Objectif global | | | | | |
| Promouvoir le développement économique, social, sanitaire, éducatif, culturel et sportif de la collectivité | Qualité du service public rendu par la Commune | <ul style="list-style-type: none"> - Rapports sectoriels - Commune - Enquête - Photographies - Médias | <ul style="list-style-type: none"> - Bonne gouvernance - Stabilité politique - Conjoncture économique internationale favorable | <ul style="list-style-type: none"> - Taux de croissance économique - Montant des fonds transférés et mobilisés | <ul style="list-style-type: none"> - Rapports sectoriels et des PTF - Journal des projets - Conventions de financement - DSCE |
| Objectif spécifique | | | | | |
| Assurer la gestion efficace et efficiente de l'institution communale de Sangmélima | <ul style="list-style-type: none"> - Nombre de services opérationnels - Nombre d'infrastructures créées, gérées ou aménagées - Niveau de satisfaction des usagers et des citoyens | <ul style="list-style-type: none"> - Rapports sectoriels - Commune - Enquête - Photographies - Presse | <ul style="list-style-type: none"> - Stabilité de la politique sportive - Disponibilité des ressources financières et foncières - Bonne collaboration des populations | <ul style="list-style-type: none"> - Réglementation - Montants investis - Nombre de sportifs impliqués | <ul style="list-style-type: none"> - DSCE - BIP - Rapports des PTF - Textes législatifs et réglementaires - Rapports sectoriels - Commune |
| Résultats | | | | | |

| | | | | | |
|--|---|--|--|--|--|
| <p>Résultat 1 : La Commune de Sangmélima dispose de ressources humaines compétentes et aptes à assumer leur mission de manière convenable</p> | <ul style="list-style-type: none"> - Nombre de sessions de recyclage et de mise à niveau organisées ; - Dispositif de gestion efficiente et d'évaluation du personnel existant ; - Organigramme approprié fonctionnel ; - Circulation fluide des informations entre l'Exécutif et les Conseillers municipaux ; - Nombre de réunions des commissions techniques du Conseil Municipal - Existence du Comité permanent de suivi de la mise en œuvre du Plan de Communal de Développement | <ul style="list-style-type: none"> - Commune - Rapports sectoriels - Enquêtes | <ul style="list-style-type: none"> - Bonne collaboration des acteurs concernés - Bonne gouvernance - Climat social serein - Intervention des élites et opérateurs économiques - Transfert des ressources venant de l'État et autres partenaires | <ul style="list-style-type: none"> - PV des réunions - Budget communal - Compte de gestion - Montant des fonds transférés et mobilisés | <ul style="list-style-type: none"> - Commune - Sectoriels - Populations - Journal des projets - Conventions de financements - DSCE |
| <p>Résultat 2 : Les ressources financières internes de la Commune de Sangmélima sont améliorées</p> | <ul style="list-style-type: none"> - Niveau des recettes propres de la Commune - Diverses activités génératrices de revenus de la Commune | <ul style="list-style-type: none"> - Commune - Rapports sectoriels - Enquêtes | <ul style="list-style-type: none"> - Bonne gouvernance - Climat social serein - Intervention des élites et opérateurs économiques - Transfert des ressources venant de l'État et autres partenaires | <ul style="list-style-type: none"> - PV des réunions - Budget - Compte de gestion - Montant des fonds transférés et mobilisés | <ul style="list-style-type: none"> - Commune - Sectoriels - Populations - Journal des projets - Conventions de financements - DSCE |

| | | | | | |
|---|---|--|---|---|--|
| Résultat 3 : La gestion du patrimoine communal est améliorée | - Le système de maintenance et d'entretien du patrimoine communal - Le sommier du patrimoine mobilier et immobilier communal. | - Commune - Rapports sectoriels - Enquêtes | - Bonne gouvernance - Climat social serein - Intervention des élites et opérateurs économiques - Transfert des ressources venant de l'État et autres partenaires | - PV des réunions - Budget - Compte de gestion - Montant des fonds transférés et mobilisés | - Commune - Sectoriels - Populations - Journal des projets - Conventions de financements - DSCE |
| Résultat 4 : La gestion des relations publiques de l'institution communale est améliorée | - Niveau d'implication des autres parties prenantes dans la conception des politiques et plans d'action communaux. - Nombre d'initiatives en vue d'améliorer la communication et la promotion de l'image de la Commune | - Commune - Rapports sectoriels - Enquêtes | - Bonne gouvernance - Climat social serein - Intervention des élites et opérateurs économiques - Transfert des ressources venant de l'État et autres partenaires | - PV des réunions - Budget - Compte de gestion - Montant des fonds transférés et mobilisés | - Commune - Sectoriels - Populations - Journal des projets - Conventions de financements - DSCE |

Activités à mettre en œuvre

Résultat n° 1 : La Commune de Sangmélima dispose de ressources humaines compétentes et aptes à assumer leur mission de manière convenable

| Activités | Cadre estimatif | | Montant | | |
|---|---|---------|---------|-----------|--|
| | Libellé | PU | Nbre | Montants | |
| | | | | | |
| 1 : Renforcement des ressources humaines | 1.1- Organisation des sessions de recyclage du personnel communal dans les domaines de compétence de chaque service en fonction du niveau intellectuel des agents, y compris pour l'utilisation de l'outil informatique. | 90000 | 70 | 6.300.000 | |
| | 1.2- Élaboration d'un fichier détaillé du personnel et redéploiement des agents communaux en fonction des compétences et du niveau intellectuel de chacun, en accord avec les profils définis par la loi (cadre ; agent de maîtrise et employé de bureau) | 260.000 | 2 | 520.000 | |
| | 1.3- Élaboration d'un manuel de procédures pour la Commune de Sangmélima | 15.000 | 26 | 390.000 | |
| | 1.4- Élaboration de plans d'actions semestriels pour chaque service assorti des | 350.000 | 2x5 | 3.500.000 | |

| | | | | |
|--|---|--------------------|-------------|-------------------|
| | indicateurs objectifs d'évaluation. | | | |
| | 1.5- Élaboration des outils et protocoles de suivi/évaluation et évaluation systématique de chaque service chaque semestre | 3.890.000 | 1 | 3.890.000 |
| | 1.6- Organisation des réunions de concertation hebdomadaire par service ; de coordination mensuelle pour les chefs de services et d'évaluation trimestrielle pour l'ensemble du personnel. | 500.000 | 5 | 2.500.000 |
| | 1.7- Instauration d'une prime de rendement et organisation d'un concours du meilleur agent. | 6.000.000 | 5 | 30.000.000 |
| | 1.8- Relance des activités de l'amicale des employés de la Commune de Sangmélima | Coût administratif | | |
| | Total R1 | | | 47.100.000 |
| Résultat n° 2 : Les ressources financières internes de la Commune de Sangmélima sont améliorées | | | | |
| Activités | Cadre estimatif | | | |
| | Libellé | Montant | | |
| | | PU | Nbre | Montants |
| 2 : Amélioration de la mobilisation des ressources financières | 2.1- Renforcement de l'équipe de recouvrement sur le terrain par le recrutement de trois agents temporaires par trimestre. | 75.000 | 4x 5 | 1.500.000 |
| | 2.2- Mise en place d'un système de contrôle du recouvrement et de lutte contre les trafics d'influence avec la mise à la disposition des contribuables une infoline. | 1.000.000 | 1 | 1.000.000 |
| | 2.3- Étude en vue de l'identification de nouvelles AGR non valorisée par la Commune (transport urbain, habitat social, matériaux de construction à base de terre, maison de l'artisanat, cité municipale, etc.) | 2.500.000 | 1 | 2.500.000 |
| | 2.4- Étude en vue de l'identification de nouveaux partenaires intérieurs et de nouveaux guichets de financement existants (Crédit foncier, FAGACE, Partenaires Techniques et Financiers, autres, Établissements Financier, ONG etc.) et développer le partenariat public-privé. | 1.500.000 | 1 | 1.500.000 |
| | Total R2 | | | 6.500.000 |
| Résultat n° 3 : La gestion du patrimoine communal est améliorée | | | | |
| Activités | Cadre estimatif | | | |
| | Libellé | Montant | | |
| | | PU | Nbre | Montants |
| 3 : Amélioration de la gestion du | 3.1- Mise en place d'un système d'entretien et de réhabilitation/rénovation des bâtiments et véhicules communaux | 2.500.000 | 5 | 12.500.000 |

| | | | | |
|--|--|-----------|----------------|--------------------|
| patrimoine communal | 3.2- Recrutement d'un mécanicien en charge de la maintenance du parc automobile communal. | 125.000 | 12x 5 | 12.500.000 |
| | 3.3- Mise en place d'un dispositif participatif de surveillance et d'entretien des infrastructures sociocollectives installées dans les communautés (points d'eau, salles de classe, routes, etc). | 25.000 x4 | 116 x 5 | 58.000.000 |
| | 3.4- Élaboration un système de gestion des stocks et de suivi de l'amortissement des équipements et l'intégrer dans la comptabilité de la Commune. | 2.500.000 | 1 | 2.500.000 |
| | 3.5- Inventaire et amorcer l'immatriculation du patrimoine immobilier et foncier de la Commune. | 2.500.000 | 1 | 2.500.000 |
| Total R3 | | | | 88.000.000 |
| Résultat n° 4 : La gestion des relations publiques de l'institution communale est améliorée | | | | |
| Activités | Cadre estimatif | | | |
| | Libellé | | Montant | |
| | | PU | Nbre | Montants |
| 4 : Amélioration des relations publiques de l'institution communale | 4.1- Mise en place avec l'appui du Préfet, d'un cadre de concertation avec les Services déconcentrés de l'État en vue d'une meilleure gestion des compétences transférées à la Commune. | 500000 | 2x5 | 5.000.000 |
| | 4.2- Organisation d'un forum annuel de développement local avec toutes les forces vives intérieures et extérieures de la Commune | 2.500.000 | 1 | 2.500.000 |
| | Création d'un site web | 5.000.000 | 1 | 5.000.000 |
| | Total R4 | | | |
| TOTAL INSTITUTION COMMUNALE | | | | |
| TOTAL INVESTISSEMENT (I) | | | | 154.100.000 |
| TOTAL FONCTIONNEMENT (F) (5% I) | | | | 7.705.000 |
| TOTAL IMPRÉVUS (Im) (10% (I+F)) | | | | 16.180.500 |
| TOTAL GÉNÉRAL DU SECTEUR (I+F+Im) | | | | 177.985.500 |

Tableau 67: Cadre logique des couches vulnérables

| Stratégie | Indicateurs par niveau de la stratégie et source | | Supposition | Indicateurs de suppositions et sources | |
|---|--|--|--|--|---|
| | Niveau | Indicateurs | | Sources | Indicateurs |
| Objectif global | | | | | |
| Permettre aux populations de satisfaire leurs besoins essentiels, de jouir de leurs droits fondamentaux | Le nombre d'indigents bénéficiant de l'aide communale Nombres d'infrastructures fonctionnelles | - Rapports sectoriels - Commune - Enquête - Photographies - Médias | - Bonne gouvernance - Stabilité politique - Conjoncture économique internationale favorable - Les projets communaux bénéficient des financements multi bailleurs ; - Les populations et Forces vives appuient les efforts de la Mairie | - Taux de croissance économique - Montant des fonds transférés et mobilisés | - MINFI - MINEPAT - Rapport des Institutions financières internationales (Banque Mondiale, FMI, PNUD...) - Journal des projets - Conventions de financement - DSCE |
| Objectif spécifique | | | | | |
| Prendre en charge les personnes socialement vulnérables dans la Commune de Sangmélima | - Nombre d'indigents bénéficiant de l'aide communale - Nombres d'infrastructures fonctionnelles | - Rapports sectoriels - Commune - Enquête - Photographies - Presse | - Stabilité de la politique sportive - Disponibilité des ressources financières et foncières - Bonne collaboration des populations | - Réglementation - Montants investis - Nombre de sportifs impliqués | - DSCE - BIP - Rapports des PTF - Textes législatifs et réglementaires - Rapports sectoriels - Commune |
| Résultats | | | | | |
| 1 : Un fichier | -Nombre d'handicapés | - Commune | - Bonne gouvernance | - Budget communal | - Populations |

| | | | | | |
|--|--|---|--|---|---|
| <p>viable des couches vulnérables de la Commune de Sangmélina est élaboré.</p> | <p>moteurs est connu -Nombres d'handicapés visuels est connu -Nombre d'enfants en détresse est connu -Nombre des personnes de 3^{ème} âge est connu -Nombre de grands malades est connu -Nombre de personnes vivant avec le VIH/SIDA est connu</p> | <p>- Rapports sectoriels - Enquêtes</p> | <p>- Bonne collaboration des acteurs concernés - Disponibilité de la ressource foncière</p> | <p>- Compte de gestion - Réglementation - Montants investis - Nombre de réunions</p> | <p>- Commune - BIP - DSCE - Rapports sectoriels - PV des réunions</p> |
| <p>2 : Toutes les couches vulnérables sont durablement et qualitativement prises en charge par un système de sécurité sociale plus équilibré, pérenne et fortement adapté aux réalités locales.</p> | <p>-Nombre d'aides octroyées -Taux d'accès aux infrastructures, services et emplois des personnes handicapées -Nombres des personnes vulnérables soignées -Nombre de centres créés. -Nombre de campagnes organisées</p> | <p>- Commune - Rapports sectoriels - Enquêtes</p> | <p>- Bonne gouvernance - Climat social serein - Intervention des élites et opérateurs économiques -Transfert des ressources venant de l'État et autres partenaires</p> | <p>- PV des réunions - Budget - Compte de gestion - Montant des fonds transférés et mobilisés</p> | <p>- Commune - Sectoriels - Populations - Journal des projets -Conventions de financements - DSCE</p> |

Activités à mettre en œuvre

Résultat n° 1 Un fichier viable des couches vulnérables de la Commune de Sangmélina est élaboré.

| Activités | Cadre estimatif | Montant | | |
|------------------------|--|---------|------|------------|
| | | Libellé | | |
| | | PU | Nbre | Montants |
| 1 : Élaboration | 1.1- Élaboration d'un fichier de l'ensemble des personnes vulnérables dans tout le | 500.000 | 93 | 46 500 000 |

| | | | | | |
|---|---|--|--------------------|-------------------|-----------------|
| d'un fichier des personnes vulnérables | territoire Communal de Sangmélina | | | | |
| | Total R1 | | | 46.500.000 | |
| Résultat n° 2 : Toutes les couches vulnérables sont durablement et qualitativement prises en charge par un système de sécurité sociale plus équilibré, pérenne et fortement adapté aux réalités locales. | | | | | |
| Activités | Cadre estimatif | | | | |
| | Libellé | | Montant | | |
| | | | PU | Nbre | Montants |
| 2 : Prise en charge convenable de l'ensemble des personnes vulnérables | 2.1- Achat des appareillages et appui aux personnes vulnérables dans 32 Villages cibles à savoir : Nsimalen II, Ndjom-Yemvak, Konde-Yebae, Messak, Meka'a, Ngon, Nloup, Ndjom-Essaman, Atong-Mimbanga, Mekomo-Esse, Koum-Esse, Mintyaminyumin, Ndjantom, Mang, Nkoléwot, Zouameyong, Alouma II, Mekam, Mekom II, Mebemenko, Mekom II, Nkoleyop, Biboule mam, Ngom, Ondondo, Ako'olui lui, Melen, Momebili, Keka-Esse, Essam-Esse, Bikobo-Essaman, Metet | | 2.500.000 | 5 | 12.500.000 |
| | 2.2- Appui aux structures privées d'encadrement des personnes vulnérables de la commune de Sangmélina | | 30.000.000 | 1 | 30.000.000 |
| | 2.3- Octroi des aides sanitaires aux personnes vulnérables dans toute la Commune de Sangmélina (achat de médicaments, paiement des frais d'hospitalisation, paiement des frais d'exams médicaux, d'opérations, de morgue, transport de dépouilles, achat de cercueils, etc.) | | 6.000.000 | 5 | 30.000.000 |
| | 2.4- Construction d'un centre d'accueil des personnes du troisième âge à Sangmélina | | 35.000.000 | 1 | 35.000.000 |
| | 2.5- Célébration de trois journées internationales annuelles (sur 5 ans) dédiées aux personnes socialement vulnérables dans la Commune de Sangmélina | | 1.500.000 | 3x5 | 22.500.000 |
| | 2.6- Plaidoyer pour la création de trois (03) centres d'encadrement des personnes du 3ème âge (Bikobo, Akomessing, Mezesse) | | Coût Administratif | | |
| | 2.7- Plaidoyer pour la création d'un (01) centre spécialisé de formation des personnes handicapées (Mfoulovang) | | Coût Administratif | | |
| | 2.8- Organisation d'une campagne de vulgarisation des programmes et procédures de prise en charge des personnes vulnérables | | 5.000.000 | 1 | 5.000.000 |
| | 2.9- Organisation de cinq campagnes annuelles de sensibilisation (causeries éducatives sur les thèmes de la parenté responsable et sur la lutte contre les IST et le VIH/SIDA) | | 5.000.000 | 5 | 25.000.000 |
| | 2.10- Octroi des aides économiques aux personnes vulnérables dans la Commune de | | 8.000.000 | 5 | 40.000.000 |

| | | | | |
|--|--|----------------|-------------|--------------------|
| | Sangméli | | | |
| | 2.11- Octroi des aides scolaires au niveau primaire, secondaire et universitaire aux enfants nés de personnes socialement vulnérables. | 10.000.000 | 5 | 50.000.000 |
| | 2.12- Construction et équipement d'un centre d'accueil des enfants en détresse à Sangméli | 50.000.000 | 1 | 50.000.000 |
| | Total R2 | | | 235.000.000 |
| Activités | Cadre estimatif | | | |
| | Libellé | Montant | | |
| | | PU | Nbre | Montants |
| TOTAL COUCHES VULNÉRABLES | | | | |
| TOTAL INVESTISSEMENT (I) | | | | 281.500.000 |
| TOTAL FONCTIONNEMENT (F) (5% I) | | | | 14 075 000 |
| TOTAL IMPRÉVUS (Im) (10% (I+F)) | | | | 29 557 500 |
| TOTAL GÉNÉRAL DU SECTEUR (I+F+Im) | | | | 325 132 500 |

5.3. Coût estimatif du PCD

Selon les cadres logiques présentés ci-dessus, le Plan Communal de Développement de Sangmélina est estimé à **42.857.378.025** francs CFA. Le tableau ci-dessous détaille les déclinaisons de ce montant par secteur.

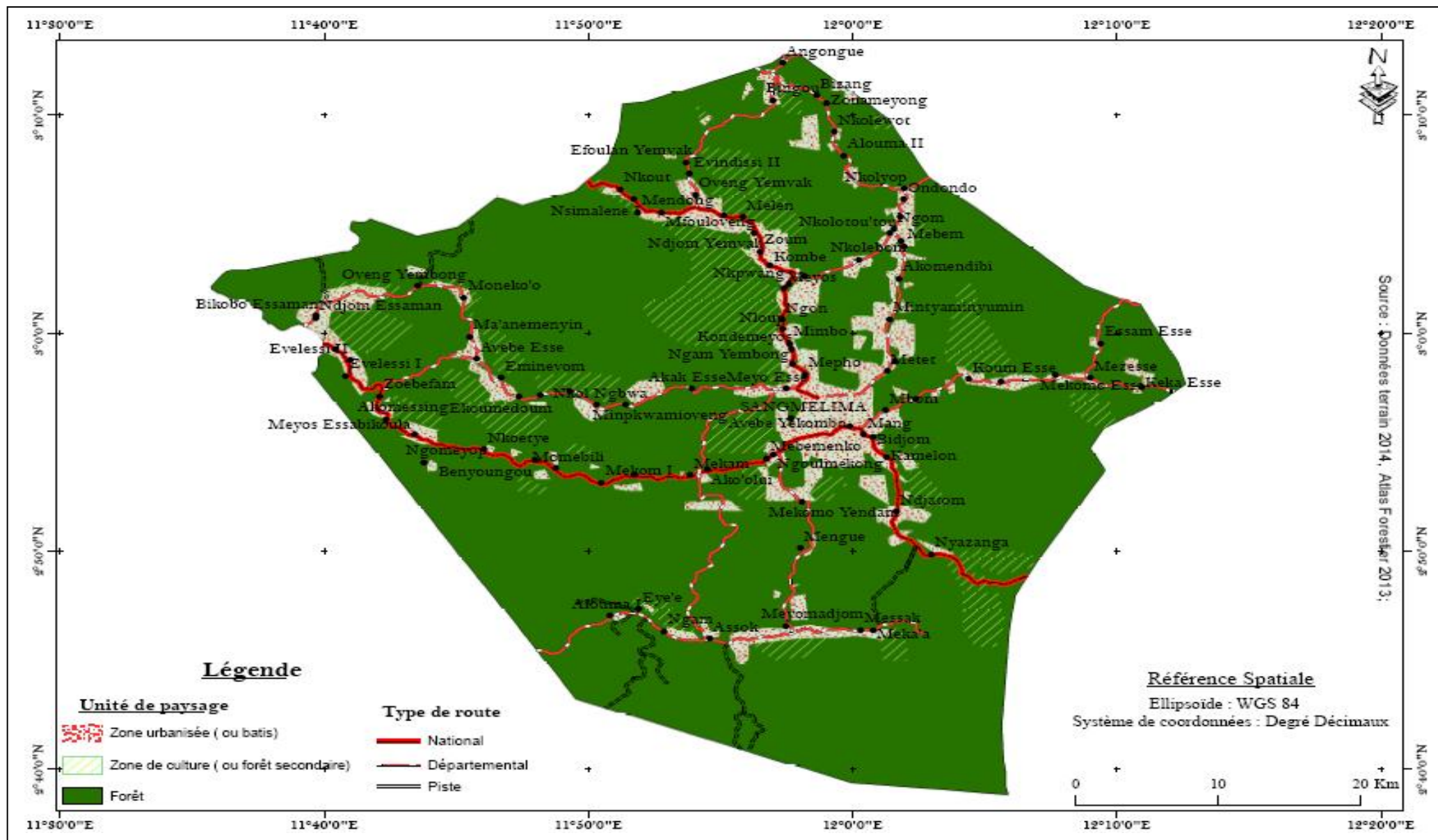
Tableau 68 : Coût estimatif du PCD

| Secteur | Investissement | Fonctionnement | Imprévus | Total secteur |
|----------------------------|-----------------------|-----------------------|-----------------|----------------------|
| MINATD | 290 000 000 | 14 500 000 | 30 450 000 | 334 950 000 |
| MINAS | 281 000 000 | 14 050 000 | 29 505 000 | 324 555 000 |
| MINTRANSPORT | 94 000 000 | 4 700 000 | 9 870 000 | 108 570 000 |
| MINAC | 712 000 000 | 35 600 000 | 74 760 000 | 822 360 000 |
| MINDHU | 9 772 200 000 | 488 610 000 | 1 026 081 000 | 11 286 891 000 |
| MINADER | 2 457 000 000 | 122 850 000 | 257 985 000 | 2 837 835 000 |
| MINDCAF | 115 000 000 | 5 750 000 | 12 075 000 | 132 825 000 |
| EAU | 1 366 300 000 | 68 315 000 | 143 461 500 | 1 578 076 500 |
| ENERGIE | 206 025 000 | 10 301 250 | 21 632 625 | 237 958 875 |
| PRODUITS PETROLIERS | 10 000 000 | 500 000 | 1 050 000 | 11 550 000 |
| ASSAINISSEMENT | 52 600 000 | 2 630 000 | 5 523 000 | 60 753 000 |
| MINEDUB | 4 756 970 000 | 237 848 500 | 499 481 850 | 5 494 300 350 |

| | | | | |
|--------------------------------|-----------------------|----------------------|----------------------|-----------------------|
| MINEPIA | 917 500 000 | 45 875 000 | 96 337 500 | 1 059 712 500 |
| MINEFOP | 461 000 000 | 23 050 000 | 48 405 000 | 532 455 000 |
| MINESEC | 1 377 310 000 | 68 865 500 | 144 617 550 | 1 590 793 050 |
| MINESUP | 120 000 000 | 6 000 000 | 12 600 000 | 138 600 000 |
| MINEPDED | 127 700 000 | 6 385 000 | 13 408 500 | 147 493 500 |
| MINFOF | 280 900 000 | 14 045 000 | 29 494 500 | 324 439 500 |
| MINJEC | 295 000 000 | 14 750 000 | 30 975 000 | 340 725 000 |
| MINCOMMERCE | 1 295 000 000 | 64 750 000 | 135 975 000 | 1 495 725 000 |
| MINPMEESA | 400 300 000 | 20 015 000 | 42 031 500 | 462 346 500 |
| MINPOSTEL | 445 000 000 | 22 250 000 | 46 725 000 | 513 975 000 |
| MINCOM | 740 000 000 | 37 000 000 | 77 700 000 | 854 700 000 |
| MINPROFF | 764 500 000 | 38 225 000 | 80 272 500 | 882 997 500 |
| MINRESI | 117 000 000 | 5 850 000 | 12 285 000 | 135 135 000 |
| MINSANTE | 1 414 750 000 | 70 737 500 | 148 548 750 | 1 634 036 250 |
| MINSEP | 532 400 000 | 26 620 000 | 55 902 000 | 614 922 000 |
| MINTOUL | 3 576 500 000 | 178 825 000 | 375 532 500 | 4 130 857 500 |
| MINMIDT | 813 000 000 | 40 650 000 | 85 365 000 | 939 015 000 |
| MINTSS | 60 000 000 | 3 000 000 | 6 300 000 | 69 300 000 |
| MINTP | 3 255 000 000 | 162 750 000 | 341 775 000 | 3 759 525 000 |
| DIC | 154 100 000 | 7 705 000 | 16 180 500 | 177 985 500 |
| TOTAL | 37 295 955 000 | 1 864 797 750 | 3 916 075 275 | 43 076 828 025 |
| Populations vulnérables | 281 500 000 | 14 075 000 | 29 557 500 | 325 132 500 |
| Economie locale | 5 301 300 000 | 265 065 000 | 556 636 500 | 6 123 001 500 |

5.4. Esquisse du Plan d'Utilisation et de Gestion des Terres de l'espace communal

Carte 3 : Occupation des sols dans la Commune de Sangmélima



Le plan d'occupation des sols consiste en la délimitation des différentes zones consacrées aux activités humaines dans un territoire. On l'appelle encore plan de zonage. La Commune de Sangmélima ne dispose pas d'un plan d'occupation sur l'étendue de son territoire. Elle a cependant un plan d'utilisation de l'espace urbain avec un zonage prospectif envisagé à l'horizon 2027 (voir carte en annexes).

Dans l'espace urbain, l'utilisation actuelle représente la zone administrative centrale, avec un secteur à prédominance administrative où se regroupent les services déconcentrés de l'État et un secteur à prédominance économique : le centre commercial. On distingue en outre les zones d'extension d'habitat plus ou moins anarchique de part et d'autre de deux zones de centralité : le centre historique de la ville « coloniale » et le pôle péricentral d'Akon plus populaire.

L'occupation envisagée d'ici à 2027 définit un zonage de l'espace urbain avec une zone d'extension urbaine dite « ville nouvelle ». Elle définit une couronne d'habitat non différencié autour de la ville actuelle avec des zones de réserve foncière au nord, à l'est, au sud et au sud-ouest. Il est en outre prévu sur la rive droite de la Lobo, le nouveau secteur administratif et une zone d'habitat social.

A l'échelle du territoire communal il n'y a pas de plan de zonage. Cependant, sur la base du zonage forestier national, on distingue globalement quatre zones : la zone bâtie, la zone agricole, la zone forestière permanente et la zone forestière non permanente.

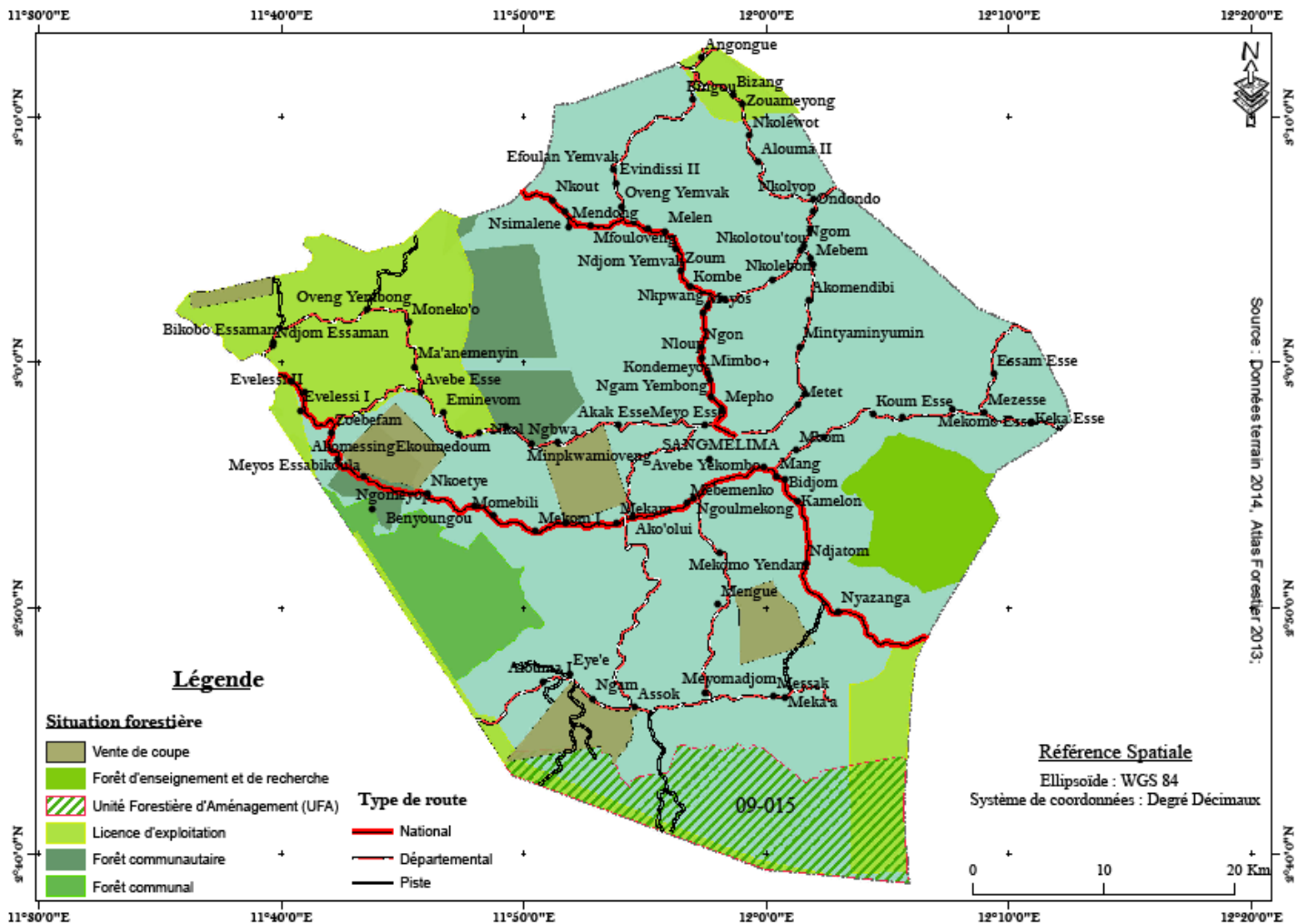
La zone bâtie se localise le long des axes routiers avec deux principaux pôles de concentration partant de la ville de Sangmélima au nord de la Commune en direction de Yaoundé. Un autre pôle de concentration moins important à l'est en direction de Mengong.

Les zones agricoles suivent quelque peu les concentrations humaines, de part et d'autre de villages-rues. La pénétration des terres agricoles à l'intérieur du terroir est d'autant plus profonde que la concentration humaine est importante.

La zone forestière permanente s'étend davantage à la périphérie du territoire communal. Il s'agit des forêts d'exploitation et des forêts d'enseignement. Les forêts d'exploitation se concentrent à l'est du territoire communal où l'on retrouve quelques ventes de coupe et une concession plus grande, et au sud avec l'UFA 09015 et de la forêt communale. Les forêts de formation, quant-à elles, sont représentées par deux unités au nord et à l'est.

La zone forestière non permanente est destinée à la foresterie et à d'autres usages communautaires. Elle est constituée de deux forêts communautaires formellement attribuées et, pour l'essentiel, des espaces de chasse et d'autres activités de prédation qui concourent à la subsistance des communautés. Cette zone est susceptible d'accueillir divers projets initiés par les communautés locales, l'État ou par divers autres promoteurs.

Carte 4 : Esquisse de zonage forestier de la Commune de Sangmélima



5.4. Développement de l'économie locale

La Commune de Sangmélima comprend la ville de Sangmélima, zone urbaine la plus importante du Département du Dja et Lobo et une zone rurale. Chacun de ces espaces présente des activités économiques spécifiques. La ville de Sangmélima abrite les activités économiques propres aux espaces urbains camerounais principalement administratifs et non industriels. En effet, le commerce formel et informel ainsi que les prestations de services constituent l'essentiel de l'activité économique de la ville. Sangmélima abrite aussi du fait de sa position géographique et écologique quelques installations de transformation du bois extrait des forêts avoisinantes. L'artisanat (cordonnerie, ébénisterie, menuiserie métallique, etc.) et l'élevage avicole constituent d'autres activités pratiquées dans la ceinture périurbaine. En zone rurale quatre principales activités ont cours : l'agriculture, l'élevage les activités de prédation et l'artisanat.

L'agriculture

Elle repose sur les cultures vivrières et pérennes. Les vivriers sont cultivés dans de petits champs d'une superficie moyenne de 0,50 hectare par ménage et par an. Ils sont essentiellement pratiqués par les femmes qui en ont le contrôle. Les principales spéculations ici sont : le plantain, l'arachide, le manioc, le macabo, le maïs, le concombre. La production est destinée à l'autoconsommation, seule une faible proportion est commercialisée. La technique culturale est l'agriculture itinérante sur brûlis avec mise en jachère des parcelles pour une durée moyenne de 05 ans. L'outillage est essentiellement manuel et rudimentaire. La mécanisation est presque absente et la main d'œuvre est familiale.

Les cultures de rente sont dominées par le cacao. Depuis quelques années de la culture du palmier à huile est en extension partout dans la Commune, davantage promue par l'élite extérieure.

L'élevage

Elle est peu pratiquée et constitue en général une activité secondaire. Le cheptel est constitué de chèvres, moutons, porcs, poulets, canards, etc. Les techniques pastorales sont peu élaborées et les bêtes sont laissées en divagation. Cependant, on observe un début de professionnalisation dans l'aviculture (poulet de chair) et la porciculture. L'élevage non conventionnel (aulacodes, escargots, rats, etc.) y est peu répandu.

La pisciculture, quant à elle, est pratiquée par endroit, notamment sous l'impulsion des élites, du fait de l'importance des coûts d'investissement qu'elle nécessite.

Les activités de prédation

Elles concernent la pêche, la chasse, la cueillette et le ramassage des produits forestiers non ligneux. La chasse est pratiquée toute l'année dans les différents faciès de l'espace forestiers. La technique la plus utilisée est le piégeage et la chasse au fusil. Les différents types de pièges recensés sont : les pièges à collet, les pièges à patte, les pièges à collet pour oiseaux, les pièges à assommoir. Bien qu'elle soit illégale, la vente du gibier se pratique régulièrement, mais l'estimation de sa contribution au revenu du ménage reste difficile. Cependant l'importance de cette activité dépasse les aspects alimentaire et économique ; elle a une valeur sociale et culturelle considérable.

La pêche est pratiquée dans les principaux cours d'eau. Durant la saison sèche, les femmes pratiquent la pêche au barrage et les hommes pratiquent la pêche à la ligne. En saison de pluie les hommes font la pêche nocturne qui consiste à planter dans le lit des cours d'eaux et ruisseaux des cannes à pêche et à les visiter 2 à 3 fois avant le matin.

La cueillette et le ramassage concernent une grande diversité de produits forestiers non ligneux. Elle est pratiquée toute l'année mais les produits varient en fonction des saisons. Ils sont principalement destinés à la subsistance et accessoirement à la vente. Les autres produits tels que le rotin, le raphia, les feuilles de jonc et autres lianes sont prélevés en permanence pour des besoins d'entretien de l'habitat et l'artisanat.

L'artisanat

Il porte sur la transformation des produits agricoles (manioc) et la vannerie. D'autres artisans vanniers, ébénistes et charpentiers travaillent en l'absence d'ateliers formellement identifiables. En outre, on dénombre deux artisans boulangers dans l'espace urbain, nombres de maçons, cordonniers, tailleurs, coiffeurs, mécaniciens, menuisiers métalliques, les artisans et les photographes

Le commerce et l'industrie

Le secteur du commerce dans l'espace urbain de Sangmélima est comparable aux autres villes du Sud Cameroun d'envergure comparable. Les activités commerciales ici sont représentées par une grande diversité de corps de métier. On peut citer de manière non exhaustive le commerce général marqué par des établissements de très petite et de moyenne

taille, le commerce des boissons hygiéniques et alcoolisées représenté par les ventes à emporter, les snacks et les dépôts de vente en gros. Le commerce mécanique (motocycles et pièces détachées) ainsi que celui des articles de quincaillerie est également présent.

On ne saurait oublier la kyrielle de petits métiers de rue caractéristique des villes du Cameroun : les petits restaurateurs, vendeurs de beignet, les vendeurs de poisson, du vin de palme, du carburant, aliments divers, les call-box, les secrétariats bureautiques, etc.

L'industrie, quant – elle, est pour le moins embryonnaire dans la ville de Sangmélima. Elle est constituée d'une scierie et d'une usine de transformation de manioc en gestation. L'industrie hôtelière est représentée par quelques établissements classés, mais aussi par une multitude d'hôtels et auberges non classés, au fonctionnement plus ou moins informel.

Les services

Sangmélima est pourvue de nombreux services qui, contribuent à la diversification de son tissu économique. Les multiples activités telles que le transport par motorcycle (moto-taxi), la petite distribution des services de communication (call-box), et bien d'autres, auraient pu être classés dans le secteur des services s'ils étaient mieux structurés. Ils restent cependant dans le secteur informel. Cela est d'ailleurs symptomatique de l'économie camerounaise.

Le secteur formel des services est toutefois représenté dans la Commune de Sangmélima, notamment dans son espace urbain, par les agences des établissements bancaires de première et seconde catégorie,. Certaines agences de cette dernière catégorie sont d'installation récente. À cela s'ajoutent deux pharmacies d'officine, deux agences de transport inter-urbain autour desquelles gravite un foisonnement de transporteurs publics individuels par autocar ou voitures de tourisme convertis au transport public qui desservent l'arrière-pays.

VI. PROGRAMMATION

6.1. Cadre des Dépenses à Moyen Terme (CDMT)

Le tableau suivant présente le Cadre des Dépenses à Moyen Terme du PCD de la Commune de Sangmélina.

Tableau 69 : Cadre de dépenses à moyen terme (CDMT)

| Secteur | Projet | Activités | Responsable | Financement (x1 000 F CFA) | | | Périodes | | | Localisation |
|---------------------|---|--|--------------------|----------------------------|------------|-----------|----------|----|----|--------------|
| | | | | Commune | Partenaire | Total | A1 | A2 | A3 | |
| MINDUH | Travaux d'aménagement du Lac municipal | A1 : Études de faisabilité | Commune MINDUH | | 300 000 | 300 000 | | | | |
| | | A2 : Études d'impacts socio-environnementales | | | | | | | | |
| | | A3 : Préparation des DAO | | | | | | | | |
| | | A4 : Lancement de l'appel d'offre | | | | | | | | |
| | | A5 : Sélection d'un maître d'œuvre | | | | | | | | |
| | | A6 : Mise en place et formation du Comité de Suivi des Travaux (CST) | | | | | | | | |
| | | A7 : Suivi-évaluation des travaux | | | | | | | | |
| | | A8 : Réception (Provisoire et définitive) | | | | | | | | |
| | Construction d'une cité Municipale de 200 logements dans la ville de Sangmélina | A1 : Finalisation des négociations pour le financement | Commune FEICOM CFC | 3 200 000 | | 3 200 000 | | | | |
| | | A2 : Identification et acquisition du site | | | | | | | | |
| | | A3 : Études de faisabilité | | | | | | | | |
| | | A4 : Études d'impacts socio-environnementales | | | | | | | | |
| | | A5 : Préparation des DAO | | | | | | | | |
| | | A6 : Lancement de l'appel d'offre | | | | | | | | |
| A7 : Sélection d'un | | | | | | | | | | |

| Secteur | Projet | Activités | Responsable | Financement (x1 000 F CFA) | | | Périodes | | | Localisation |
|---------|--|--|--------------------------|----------------------------|------------|--------|----------|----|--|--------------|
| | | | | Commune | Partenaire | Total | A1 | A2 | A3 | |
| | | maître d'œuvre | | | | | | | | |
| | | A8 : Mise en place et formation du Comité de Suivi des Travaux (CST) | | | | | | | | |
| | | A9 : Suivi-évaluation des travaux | | | | | | | | |
| | | A10 : Réception (Provisoire et définitive) | | | | | | | | |
| | Initier la procédure d'élaboration du plan d'occupation des sols de la Commune de Sangmélima | A1 : Préparation liminaire | Commune MINHDU | | 50 | 50 | | | Sangmélima | |
| | | A2 : Réaliser l'étude de faisabilité | Commune MINHDU | | 500 | 500 | | | Sangmélima | |
| | | A3 : Monter la Requête de financement (projet) à adresser à un partenaire | Commune MINHDU | | 100 | 100 | | | Sangmélima | |
| | | A4 : Mise en place des critères de fonctionnement de la plate forme de concertation MINHDU – COMMUNE | Commune MINHDU | | 50 | 50 | | | Sangmélima | |
| | Dotation de 28 presses à briques de terre | A1 : Mobilisation des ressources | Commune MIPROMALO MINHDU | 98 000 | | 98 000 | | | Messak, Ndjom-Yemvak, Nyazanga, Ngam-Yemveng, Nsimalen II, Nkout, Meyos, Ngon, Oveng-Yemevong, Nkolotou'outou, Bidjom, Meyomadjom, Mbom, Kamelon, Mang, Ngam-Yembong, Mintyaminyumin, Assok-Yemveng, Biboulemam, Ondondo, Ako'olui, Zouameyong, Alouma II, Bingou, Ako'o-Esse, Koum- | |
| | | A2 : Formation des bénéficiaires | | | | | | | | |
| | | A3 : Préparation des DAO | | | | | | | | |
| | | A4 : Lancement de l'appel d'offre | | | | | | | | |
| | | A5 : Sélection d'un consultant | | | | | | | | |
| | | A6 : Suivi-évaluation des travaux | | | | | | | | |
| | | A7 : Mobilisation des ressources | | | | | | | | |

| Secteur | Projet | Activités | Responsable | Financement (x1 000 F CFA) | | | Périodes | | | Localisation |
|---|--|---|-------------------------|----------------------------|------------|-----------|----------|----|----|----------------------------------|
| | | | | Commune | Partenaire | Total | A1 | A2 | A3 | |
| | | | | | | | | | | Esse, Oveng-Yemvak, Evelessi III |
| MINCOMMERCE | Poursuite de la construction du marché moderne de Sangmélima | A1 : Mobilisation des ressources | Commune MINDUH Commerce | | 1 000 000 | 1 000 000 | | | | Sangmélima |
| | | A2 : Préparation des DAO | | | | | | | | |
| | | A3 : Lancement de l'appel d'offre | | | | | | | | |
| | | A4 : Sélection d'un prestataire | | | | | | | | |
| | | A5 : Mise en place et formation du CS T | | | | | | | | |
| | | A6 : Suivi-évaluation des travaux | | | | | | | | |
| | | A7 : Réception provisoire | | | | | | | | |
| | Finition de la construction du marché de Nkpwang | A1 : Mobilisation des ressources | Commune Commerce | | 120 000 | 120 000 | | | | Nkpwang |
| | | A2 : Préparation des DAO | | | | | | | | |
| | | A3 : Lancement de l'appel d'offre | | | | | | | | |
| A4 : Sélection d'un prestataire | | | | | | | | | | |
| A5 : Mise en place et formation du CS T | | | | | | | | | | |
| A6 : Suivi-évaluation des travaux | | | | | | | | | | |
| A7 : Réception provisoire | | | | | | | | | | |
| Construction des boutiques dans la | A1 : Mobilisation des ressources | Commune | | 107 454 | 107 454 | | | | | |

| Secteur | Projet | Activités | Responsable | Financement (x1 000 F CFA) | | | Périodes | | | Localisation |
|---------|---|--|---------------------|----------------------------|------------|---------|----------|----|--|--|
| | | | | Commune | Partenaire | Total | A1 | A2 | A3 | |
| | ville de Sangmélina | A2 : Études de faisabilité | MINDUH Commerce | | | | | | | |
| | | A3 : Préparation des DAO | | | | | | | | |
| | | A4 : Lancement de l'appel d'offre | | | | | | | | |
| | | A5 : Sélection d'un prestataire | | | | | | | | |
| | | A6 : Mise en place et formation du CST | | | | | | | | |
| | | A7 : Suivi-évaluation des travaux | | | | | | | | |
| | Construction de 20 hangars | A1 : Finalisation des négociations pour le financement (Ratification de financement) | Commune Commerce | 200 000 | | 200 000 | | | | Akomendibi, Ako'o-Esse, Biboulemam, Bikobo Essaman, Meka'a, Mekom 2, Mekomo Esse, Mekomo Yendam, Melen, Mendong, Mepho, Meyos, Mezesse, Mfouladja, Mfoulovang, Mimbo, Mintyaminyumin, Momebili, Ndjom-Yemvak, Ngam Yembong, Ngam Yemvang, Ngom, Ngomeyop, Ngon, Nkol-Ngbwa, Nkolebom, Nkolotoutou, Nkolyop, Nkout, Nloup, Nselang-Yemevong, Nsimalene II, Ondondo, Oveng Yembong, Zoebefam |
| | | A2 : Études de faisabilité | | | | | | | | |
| | | A3 : Préparation des DAO | | | | | | | | |
| | | A4 : Lancement de l'appel d'offre | | | | | | | | |
| | | A5 : Sélection d'un prestataire | | | | | | | | |
| | | A6 : Mise en place et formation du (CST) | | | | | | | | |
| | | A7 : Suivi-évaluation des travaux | | | | | | | | |
| | | A8 : Réception (Provisoire et définitive) | | | | | | | | |
| MINEE | Construction de 45 forages équipés de PMH | A1 : Transmission au MINEE de la liste des localités bénéficiaires | Commune MINEE | 382500 | | 382500 | | | Akak-Esse (Ecole Publique et Mvog-Meyo), Akomendibi (Etebele), Akomessing (Chefferie), | |
| | | A2 : Mobilisation des | | | | | | | | |

| Secteur | Projet | Activités | Responsable | Financement (x1 000 F CFA) | | | Périodes | | | Localisation |
|---------|--------|--|-------------|----------------------------|------------|-------|----------|----|----|---|
| | | | | Commune | Partenaire | Total | A1 | A2 | A3 | |
| | | ressources | | | | | | | | Ako'o Esse (Ako'o 1 et 2), Ako'olui (Bilone et Abobone), Angongue (Sud Assok-Yemveng (Assok 1 et 2 et Sas), AtongMimbanga (Medjap, Atong, Mingbanga), Avebe Esse, Avebe Yekombo (Centre et Eglise Adventiste), Benyoungou (EP), Bidjom (Chefferie), Bikobo-Essaman (Chefferie, Centre, Ecole), Efoulan Yemvak, Bizang (Ngoaékele), Ekoumedoum (Etom Et Plateau), Eminemvom(MvogEto'o et Zanga), Essam Esse (Chefferie, Ebomkot, EssaEbos), Evelessi II, Evelessi III (Ecole Publique et Sortie du Village), Evindisi I (Ep et Offa), Evindisi II (Nord, Abeme et Afouba), Eye'e, Kamelon (Chefferie), Keka Esse (Chefferie, Djom Esse et Centre) Kombe (Nnemeyong et Ep), Konde-Yebae, Kondemeyos (Chefferie), Koum Esse(Chefferie et Ntyeng), Ma'anemenyin(Ep, Centre et sortie du Village), Mang (Mang II), Mbom, |
| | | A3 : Préparation des DAO | | | | | | | | |
| | | A4 : Lancement de l'appel d'offre | | | | | | | | |
| | | A5 : Sélection d'un prestataire | | | | | | | | |
| | | A6 : Suivi-évaluation des travaux | | | | | | | | |
| | | A7 : Réception (Provisoire et définitive) | | | | | | | | |
| | | | | | | | | | | |

| Secteur | Projet | Activités | Responsable | Financement (x1 000 F CFA) | | | Périodes | | | Localisation |
|---------|--|--|-------------------|----------------------------|------------|--------|----------|----|----|--|
| | | | | Commune | Partenaire | Total | A1 | A2 | A3 | |
| | | | | | | | | | | Mebem (Centre), Mebemenko (Centre), Meka'a, Mekam (Nnemeyong Et Yop), Mekom 1(Ep), Mekom 2, Melen (Nord), Mendong, Mengue, Mepho(Chefferie), Messak (Chefferie), Metet (Mvog-Evendibi), Meyo- Esse (EP), Meyos (Yemfek), Meyos Essabikoula, Mezesse (EP, CETIC, Mekomo Si), Mfouladja (Chefferie et Hameau 2), Mfouloveng (Mvog-Obam), Mimbo (Ebomam), Minpkwamioveng ((Ep Et Chefferie), Oveng Yemevong (EP Et Chefferie), Oveng Yemvak (Ntoutakoung Et Zalom), Zoebefam (Chefferie Et Carrefour), Zouameyong (Yop), Zoum (Lac) |
| | Réhabilitation des infrastructures hydrauliques (12 forages et 45 équipés de PMH, 9 sources, 14 adductions d'eau) | A1 : Mobilisation des ressources A2 : Études de faisabilité A3 : Préparation des DAO A4 : Lancement des appels d'offres | Commune, MINEE | 76 377 | MINEE | 76 377 | | | | Forages : Sangmélina (2), Akomendibi, Avebe Yekombo, Biboulemam (2), Bingou, Evelessi II, Evindisi I, Mekomo Yendam, Nkol Ngbwa, Ondondo, Zoum, Sources : Mimbo(01), Oveng Yemevong(01), |

| Secteur | Projet | Activités | Responsable | Financement (x1 000 F CFA) | | | Périodes | | | Localisation |
|---------|--------|--|-------------|----------------------------|------------|-------|----------|----|--|--------------|
| | | | | Commune | Partenaire | Total | A1 | A2 | A3 | |
| | | <p>A5 : Sélection des maîtres d'ouvrages</p> <p>A6 : Mise en place et formation des CST</p> <p>A7 : Suivi-évaluation des travaux</p> <p>A8 : Mise en place des comités de gestion des points d'eau</p> <p>A9 : Réception (Provisoire et définitive)</p> | | | | | | | <p>Mekomo-Yendam (01), Akak-Esse (01), Ako'o-Esse (01), Melen (01), Meyo-Esse (01), Oveng-Yemvak (01), Evindissi II (01)</p> <p>Adductions d'eau : (Meka'a (01), Biboulemam (01), Bikobo-Essaman (01), Eminemvom (01), Evindissi 1 (01), Eye'e (01), Kombé (01), Ma'anemenyin (01), Mezesse (01), Mfoulovang (01) Ngom (01), Nkoleyop (01), Nkpwang (01), Zoum (01)</p> <p>Puits : Espace urbain (02), Akak-Esse (01), Akomessing (02), Alouma II (01), Angongue (02), Assok-Yemveng (01), Avebe-Yekombo (01), Benyoungou (02), Biboulemam (01), Bikobo-Essaman (03), Bingou (02), Ekoumedoum (01), Eminemvom (01), Essam-Esse (01), Evelessi III (01), Eye'e (01), Keka-Esse (01), Mebemenko(01), Meka'a (01), Mekomo-Yendam (01), Meyos (02), Meyos-Essabikoula (01), Mintyaminyumin (01), Ndjantom (03), Ndjom-</p> | |

| Secteur | Projet | Activités | Responsable | Financement (x1 000 F CFA) | | | Périodes | | | Localisation |
|---------|--|---|---------------|----------------------------|------------|---------|----------|----|----|---|
| | | | | Commune | Partenaire | Total | A1 | A2 | A3 | |
| | | | | | | | | | | Yemvak (01), Ngam-Yembong (01), Ngom (01), Ngoulemekong (02), Nkoléboom (01), Nkolotou'outou (01), Nkoleyop (01), Nsimalen I (01), Nsimalen II (01), Zoum (1) |
| | Construction d'une adduction d'eau potable | A1 : Études de faisabilité | | 25 000 | | 25 000 | | | | Mbom |
| | | A2 : Mobilisation des ressources | | | | | | | | |
| | | A3 : Études d'impacts socio-économiques | | | | | | | | |
| | | A3 : Préparation des DAO | | | | | | | | |
| | | A4 : Lancement des appels d'offres | | | | | | | | |
| | | A5 : Sélection des maîtres d'ouvrages | | | | | | | | |
| | | A6 : Mise en place et formation des CST | | | | | | | | |
| | | A7 : Suivi-évaluation des travaux | | | | | | | | |
| | | A8 : Réception (Provisoire et définitive) | | | | | | | | |
| | Travaux d'extension de l'éclairage public à l'énergie solaire dans la ville de | A1 : Études de faisabilité | Commune MINEE | | 250 000 | 250 000 | | | | Sangmélina |
| | | A2 : Mobilisation des ressources | | | | | | | | |
| | | A3 : Études d'impacts | | | | | | | | |

| Secteur | Projet | Activités | Responsable | Financement (x1 000 F CFA) | | | Périodes | | | Localisation |
|---|--------------------------------------|--|---------------|----------------------------|------------|--------|----------|----|----|---|
| | | | | Commune | Partenaire | Total | A1 | A2 | A3 | |
| | Sangmélima | socio-économiques | | | | | | | | |
| | | A4 : Préparation des DAO | | | | | | | | |
| | | A5 : Lancement des appels d'offres | | | | | | | | |
| | | A6 : Sélection des maîtres d'ouvrages | | | | | | | | |
| | | A7 : Mise en œuvre | | | | | | | | |
| | | A8 : Suivi-évaluation | | | | | | | | |
| | Électrification rurale de 9 villages | A1 : Réalisation du devis estimatif | Commune MINEE | | 288000 | 288000 | | | | Akak-Esse, Alouma 1, Angongue, Bizang, Efoulan Yemvak, Meka'a, Messak, Meyo-Esse, Minpkwamioveng, Nkoetye, Nselang-Yemevong, Nkomeyos, Oveng Yemvak |
| | | A2 : Mobilisation des ressources | | | | | | | | |
| | | A3 : Préparation de DAO | | | | | | | | |
| | | A4 : Lancement des appels d'offres | | | | | | | | |
| | | A5 : Sélection des maîtres d'ouvrages | | | | | | | | |
| | | A6 : Mise en place et formation des CST | | | | | | | | |
| | | A7 : Suivi-évaluation des travaux | | | | | | | | |
| | | A8 : Réception (Provisoire et définitive) | | | | | | | | |
| A9 : Mise en place et formation du Comité de gestion | | | | | | | | | | |

| Secteur | Projet | Activités | Responsable | Financement (x1 000 F CFA) | | | Périodes | | | Localisation |
|----------|--|---|---------------------------|----------------------------|------------|---------|----------|----|----|----------------------------|
| | | | | Commune | Partenaire | Total | A1 | A2 | A3 | |
| MINSEP | Construction d'un stade omnisports moderne | A1 : Réalisation d'une étude de faisabilité | Commune, MINSEP | 50 000 | 300 000 | 350 000 | | | | Sangmélina (Espace urbain) |
| | | A2 : Identification du site | | | | | | | | |
| | | A3 : Étude d'impact environnementale et sociale | | | | | | | | |
| | | A4 : Mobilisation des ressources | | | | | | | | |
| | | A5 : Préparation de DAO | | | | | | | | |
| | | A6 : Lancement des appels d'offres | | | | | | | | |
| | | A7 : Sélection des maîtres d'œuvre | | | | | | | | |
| | | A8 : Mise en place et formation des CST | | | | | | | | |
| | | A9 : Suivi-évaluation des travaux | | | | | | | | |
| | | A10 : Réception (Provisoire et définitive) | | | | | | | | |
| | | A11 : Mise en place et formation du Comité de gestion | | | | | | | | |
| MINSANTE | Construction de 02 bâtiments des CSI | A1 : Identification des sites | Commune, MINMAP, MINSANTE | | 50 000 | 50 000 | | | | Akomessing, Eminemvom |
| | | A2 : Mobilisation des ressources | | | | | | | | |
| | | A3 : Préparation des | | | | | | | | |

| Secteur | Projet | Activités | Responsable | Financement (x1 000 F CFA) | | | Périodes | | | Localisation |
|---|--|---|-------------------|----------------------------|------------|--------|----------|----|--------------------------------|---|
| | | | | Commune | Partenaire | Total | A1 | A2 | A3 | |
| | | DAO | | | | | | | | |
| | | A4 : Lancement des appels d'offres | | | | | | | | |
| | | A5 : Sélection des maîtres d'ouvrages | | | | | | | | |
| | | A6 : Mise en place et formation des CST | | | | | | | | |
| | | A7 : Suivi-évaluation des travaux | | | | | | | | |
| | | A8 : Réception (Provisoire et définitive) | | | | | | | | |
| | Équipement des CSI | A1 : Identification des besoins réels | Commune, MINSANTE | 48 000 | | 48 000 | | | | Nkolotoutou, Meyo-Esse, Evelessi I, Akomessing, Olounou, Moneko'o, Mekom 1, Nkpwang |
| A2 : Mobilisation des ressources | | | | | | | | | | |
| A3 : Préparation des DAO | | | | | | | | | | |
| A4 : Lancement des appels d'offres | | | | | | | | | | |
| A5 : Sélection des maîtres d'ouvrages | | | | | | | | | | |
| A6 : Mise en place et formation des CST | | | | | | | | | | |
| A7 : Suivi-évaluation des travaux | | | | | | | | | | |
| A8 : Réception (Provisoire et définitive) | | | | | | | | | | |
| Réhabilitation de 2 CSI | A1 : Évaluation du niveau des dégradations | Commune, MINSANTE | 30 000 | | 30 000 | | | | Ndjom Essaman, Nkolotou'outou, | |

| Secteur | Projet | Activités | Responsable | Financement (x1 000 F CFA) | | | Périodes | | | Localisation |
|---------|--------|--|-------------|----------------------------|------------|-------|----------|----|----|--------------|
| | | | | Commune | Partenaire | Total | A1 | A2 | A3 | |
| | | A2 : Élaboration du devis estimatif | | | | | | | | |
| | | A3 : Mobilisation des ressources | | | | | | | | |
| | | A4 : Préparation des DAO | | | | | | | | |
| | | A5 : Lancement des appels d'offres | | | | | | | | |
| | | A6 : Sélection des maîtres d'œuvres | | | | | | | | |
| | | A7 : Mise en place et formation des CST | | | | | | | | |
| | | A8 : Suivi-évaluation des travaux | | | | | | | | |
| | | A9 : Réception (Provisoire et définitive) | | | | | | | | |
| | | A2 : Organisation des séminaires de renforcement des capacités | | | | | | | | |
| | | A3 : Construction des porcheries | | | | | | | | |
| | | A4 : distribution du petit matériel d'élevage à 5 jeunes par village | | | | | | | | |
| | | A5 : Distribution des porcelets | | | | | | | | |
| | | A6 : Suivi-évaluation des travaux | | | | | | | | |

| Secteur | Projet | Activités | Responsable | Financement (x1 000 F CFA) | | | Périodes | | | Localisation |
|---|------------------------------------|---|-----------------|----------------------------|------------|--------|----------|----|----|--------------|
| | | | | Commune | Partenaire | Total | A1 | A2 | A3 | |
| MINEPIA | Construction d'une station avicole | A1 : Étude de faisabilité | Commune MINEPIA | 95 000 | | 95 000 | | | | Sangmélima |
| | | A2 : Identification du site | | | | | | | | |
| | | A3 : Mobilisation des ressources | | | | | | | | |
| | | A4 : Préparation des DAO | | | | | | | | |
| | | A5 : Lancement des appels d'offres | | | | | | | | |
| | | A6 : Sélection des maîtres d'ouvrages | | | | | | | | |
| | | A7 : Mise en place et formation des CST | | | | | | | | |
| | | A8 : Suivi-évaluation des travaux | | | | | | | | |
| | | A9 : Réception (Provisoire et définitive) | | | | | | | | |
| | Construction CZV | A1 : Identification du site | Commune MINEPIA | 30 000 | | 30 000 | | | | Sangmélima |
| | | A2 : Mobilisation des ressources | | | | | | | | |
| | | A3 : Préparation de DAO | | | | | | | | |
| | | A4 : Lancement des appels d'offres | | | | | | | | |
| | | A5 : Sélection des maîtres d'œuvre | | | | | | | | |
| A6 : Mise en place et formation des CST | | | | | | | | | | |

| Secteur | Projet | Activités | Responsable | Financement (x1 000 F CFA) | | | Périodes | | | Localisation |
|---------|-------------------------------|---|------------------|----------------------------|------------|--------|----------|----|----|--------------|
| | | | | Commune | Partenaire | Total | A1 | A2 | A3 | |
| | | A7 : Suivi-évaluation des travaux | | | | | | | | |
| | | A8 : Réception (Provisoire et définitive) | | | | | | | | |
| | Équipement CZV | A1 : Mobilisation des ressources | Commune MINEPIA | 1 500 | | 1 500 | | | | Oveng-Yemvak |
| | | A2 : Préparation de DAO | | | | | | | | |
| | | A3 : Lancement des appels d'offres | | | | | | | | |
| | | A4 : Sélection des maîtres d'œuvre | | | | | | | | |
| | | A5 : Mise en place et formation des CST | | | | | | | | |
| | | A6 : Suivi-évaluation des travaux | | | | | | | | |
| | | A7 : Réception (Provisoire et définitive) | | | | | | | | |
| | Construction d'un check point | A1 : Mobilisation des ressources | Commune, MINEPIA | 10 000 | | 10 000 | | | | Aboulou |
| | | A2 : Préparation de DAO | | | | | | | | |
| | | A3 : Lancement des appels d'offres | | | | | | | | |
| | | A4 : Sélection des maîtres d'œuvre | | | | | | | | |
| | | A5 : Mise en place et formation des CST | | | | | | | | |
| | | A6 : Suivi-évaluation des travaux | | | | | | | | |

| Secteur | Projet | Activités | Responsable | Financement (x1 000 F CFA) | | | Périodes | | | Localisation |
|---------|--|---|------------------|----------------------------|------------|--------|----------|----|----|--------------|
| | | | | Commune | Partenaire | Total | A1 | A2 | A3 | |
| | | A7 : Réception (Provisoire et définitive) | | | | | | | | |
| | Construction d'une halle de vente de poisson | A1 : Mobilisation des ressources | Commune MINEPIA | 15 000 | | 15 000 | | | | |
| | | A2 : Préparation de DAO | | | | | | | | |
| | | A3 : Lancement des appels d'offres | | | | | | | | |
| | | A4 : Sélection des maîtres d'œuvre | | | | | | | | |
| | | A5 : Mise en place et formation des CST | | | | | | | | |
| | | A6 : Suivi-évaluation des travaux | | | | | | | | |
| | | A7 : Réception (Provisoire et définitive) | | | | | | | | |
| | Équipement de l'abattoir | A1 : Mobilisation des ressources | Commune, MINEPIA | 15 000 | | 15 000 | | | | |
| | | A2 : Préparation de DAO | | | | | | | | |
| | | A3 : Lancement des appels d'offres | | | | | | | | |
| | | A4 : Sélection des maîtres d'œuvre | | | | | | | | |
| | | A5 : Mise en place et formation des CST | | | | | | | | |
| | | A6 : Suivi-évaluation des travaux | | | | | | | | |
| | | A7 : Réception (Provisoire et | | | | | | | | |

| Secteur | Projet | Activités | Responsable | Financement (x1 000 F CFA) | | | Périodes | | | Localisation |
|---------|-----------------------------------|---|------------------|----------------------------|------------|---------|----------|----|----|--------------|
| | | | | Commune | Partenaire | Total | A1 | A2 | A3 | |
| | | définitive) | | | | | | | | |
| | Construction d'un forage pastoral | A1 : Mobilisation des ressources | Commune, MINEPIA | 15 000 | | 15 000 | | | | Sangmélima |
| | | A2 : Préparation de DAO | | | | | | | | |
| | | A3 : Lancement des appels d'offres | | | | | | | | |
| | | A4 : Sélection des maîtres d'œuvre | | | | | | | | |
| | | A5 : Mise en place et formation des CST | | | | | | | | |
| | | A6 : Suivi-évaluation des travaux | | | | | | | | |
| | | A7 : Réception (Provisoire et définitive) | | | | | | | | |
| MINTP | Projet HIMO | A1 : Mobilisation des ressources | Commune MINTP | 500 000 | | 500 000 | | | | Sangmélima |
| | | A2 : Étude de faisabilité | | | | | | | | |
| | | A3 : Étude d'impacts socio-environnementale | | | | | | | | |
| | | A4 : Préparation de DAO | | | | | | | | |
| | | A5 : Lancement des appels d'offres | | | | | | | | |
| | | A6 : Sélection des maîtres d'œuvre | | | | | | | | |
| | | A7 : Mise en place et formation des CST | | | | | | | | |

| Secteur | Projet | Activités | Responsable | Financement (x1 000 F CFA) | | | Périodes | | | Localisation |
|---------|--|---|---------------|----------------------------|------------|-----------|----------|----|---|--------------|
| | | | | Commune | Partenaire | Total | A1 | A2 | A3 | |
| | | A8 : Suivi-évaluation des travaux | | | | | | | | |
| | | A9 : Réception (Provisoire et définitive) | | | | | | | | |
| | Construction de deux ponts sur la Lobo | A1 : Mobilisation des ressources | Commune MINTP | | 2 000 000 | 2 000 000 | | | | |
| | | A2 : Étude de faisabilité | | | | | | | | |
| | | A3 : Étude d'impacts socio-environnementale | | | | | | | | |
| | | A4 : Préparation de DAO | | | | | | | | |
| | | A5 : Lancement des appels d'offres | | | | | | | | |
| | | A6 : Sélection des maîtres d'œuvre | | | | | | | | |
| | | A7 : Mise en place et formation des CST | | | | | | | | |
| | | A8 : Suivi-évaluation des travaux | | | | | | | | |
| | | A9 : Réception (Provisoire et définitive) | | | | | | | | |
| | Entretien routier | A1 : Choix de l'axe | Commune MINTP | 27 778 | | 27 778 | | | Axe 1-Ngoulemekong-Mekom-Zoebefam-Nkoleteto (45 km) ; Axe 2- Meyomadjom-Messak (10 Km) ; Axe 3- Nkoleyop-Nkoumadjap (21 Km) | |
| | | A2 : Mobilisation des ressources | | | | | | | | |
| | | A3 : Préparation de DAO | | | | | | | | |
| | | A4 : Lancement des appels d'offres | | | | | | | | |

| Secteur | Projet | Activités | Responsable | Financement (x1 000 F CFA) | | | Périodes | | | Localisation |
|---------|---------------------------------------|--|---------------|----------------------------|------------|--------|----------|----|------------|--------------|
| | | | | Commune | Partenaire | Total | A1 | A2 | A3 | |
| | | A5 : Sélection des maîtres d'œuvre A6 : Mise en place et formation des CST A7 : Suivi-évaluation des travaux A8 : Réception (Provisoire et définitive) | | | | | | | | |
| MINAC | Construction d'une case communautaire | A1 : Études de faisabilité A2 : Identification et acquisition formelle du site A3 : Mobilisation des ressources A4 : Préparation des DAO A5 : Lancement de l'appel d'offre A6 : Sélection d'un prestataire A7 : Mise en place et formation du Comité de Suivi des Travaux (CST) A8 : Suivi-évaluation des travaux A9 : Réception (Provisoire et | Commune MINAC | 25 000 | | 25 000 | | | Sangmélina | |

| Secteur | Projet | Activités | Responsable | Financement (x1 000 F CFA) | | | Périodes | | | Localisation |
|---------|---|--|-----------------|----------------------------|------------|--------|----------|----|----|---|
| | | | | Commune | Partenaire | Total | A1 | A2 | A3 | |
| | | définitive) | | | | | | | | |
| MINEDUB | Fourniture de 1000 tables-bancs dans les écoles publiques | A1 : Mobilisation des ressources | Commune MINEDUB | 30 000 | | 30 000 | | | | Espace urbain (1201), Akomendibi (72), Akomessing (72), Alouma II (85), Assok-Yemveng (88), Avebe-Esse (112), Benyoungou (110) Bidjom (57), Bikobo-Essaman (28), Bingou (220), Bizang (51), Eminemvom (72), Essam-Esse (102), Evelessi III (30), Evindissi I (92), Eye'e (140), Kamelon (130), Keka-Esse (114), Kombé (24), Koum-Esse (18), Ma'anemenyinin (50), Mang (57), Mbom (60), Mebem (36), Meka'a (82), Mekom (114), Mekom I (65), Mekom II (70), Mekomo-Yendam (60), Mengue (72), Mengue (76), Mepho (10), Metet (110), Meyo-Esse (90), Meyomadjom (240), Meyos-Essabikoula (15), Mezesse (190) Minkpwamioveng (153), Mintyaminyumin (120), Moneko'o (83), Ndjantom (176), Ndjom-Essaman (25), Ndjom-Yemvak (140), Ngam-Yembong (206), Ngon (55), Ngoulemekong (34), Nkol-Ngbwa (125), |
| | | A2 : Préparation des DAO | | | | | | | | |
| | | A3 : Lancement de l'appel d'offre | | | | | | | | |
| | | A4 : Sélection d'un prestataire | | | | | | | | |
| | | A5 : Mise en place et formation du Comité de Suivi des Travaux (CST) | | | | | | | | |
| | | A6 : Suivi-évaluation des travaux | | | | | | | | |
| | | A7 : Réception (Provisoire et définitive) | | | | | | | | |

| Secteur | Projet | Activités | Responsable | Financement (x1 000 F CFA) | | | Périodes | | | Localisation |
|--|--|----------------------------------|-----------------|----------------------------|------------|---------|----------|----|----|--|
| | | | | Commune | Partenaire | Total | A1 | A2 | A3 | |
| | | | | | | | | | | Nkoléwot (87), Nkolotou'outou (70), Nkpwang (170), Nloup (47), Nkoleyop (24), Nyazanga (170), Oveng-Yembong (75), Oveng-Yemenvong (79), Oveng-Yemvak (100), Nsimalene I (90), |
| | Construction de 10 blocs de 2 salles de classe dans les EP | A1 : Mobilisation des ressources | Commune MINEDUB | 160 000 | | 160 000 | | | | Espace Urbain (08), Ndjom-Yemvak (01), Ngon (03), Nkol-Ngbwa (01), Akomendibi (01), Akomessing (02), Alouma II (01), Assok-Yemveng (01), Benyoungou (01) Bidjom (01), Bikobo-Essaman (02), Essam-Esse (01), Evelessi III (02), Evindissi I (01), Kamelon (01), Keka-Esse (01), Kombé (01), Koum-Esse (02), Ma'anemenymin (01), Mebem (02), Mekom I (02), Mekom II (03), Mengue (02), Nkolotou'outou (01), Nloup (01), Mintyaminyoumin (1), |
| A2 : Préparation des DAO | | | | | | | | | | |
| A3 : Lancement de l'appel d'offre | | | | | | | | | | |
| A4 : Sélection d'un prestataire | | | | | | | | | | |
| A5 : Mise en place et formation du Comité de Suivi des Travaux (CST) | | | | | | | | | | |
| A6 : Suivi-évaluation des travaux | | | | | | | | | | |
| A7 : Réception (Provisoire et définitive) | | | | | | | | | | |
| | Construction de 10 blocs maternels | A1 : Mobilisation des ressources | Commune MINEDUB | 160 000 | | 160 000 | | | | Espace urbain, Zoebefam, Akomendibi, Alouma II, Avebe-Esse, Kamelon, Metet, Mintyaminyoumin, Ndjantom, Nkolotou'outou, Nloup, Oveng-Yemvak, |
| A2 : Préparation des DAO | | | | | | | | | | |
| A3 : Lancement de l'appel d'offre | | | | | | | | | | |

| Secteur | Projet | Activités | Responsable | Financement (x1 000 F CFA) | | | Périodes | | | Localisation | |
|---|--------------------------------------|--|-------------|----------------------------|------------|-------|----------|----|----|----------------------------|--------------------------|
| | | | | Commune | Partenaire | Total | A1 | A2 | A3 | | |
| | | A4 : Sélection d'un prestataire | | | | | | | | Zoum, Bizang, Ma'anemenyin | |
| | | A5 : Mise en place et formation du Comité de Suivi des Travaux (CST) | | | | | | | | | |
| | | A6 : Suivi-évaluation des travaux | | | | | | | | | |
| | | A7 : Réception (Provisoire et définitive) | | | | | | | | | |
| | Équipement de 3 blocs administratifs | A1 : Mobilisation des ressources | Commune | 750 | | 750 | | | | | Eye'e, Mezesse, Nkomeyos |
| | | A2 : Préparation des DAO | | | | | | | | | |
| | | A3 : Lancement de l'appel d'offre | | | | | | | | | |
| | | A4 : Sélection d'un prestataire | | | | | | | | | |
| | | A5 : Mise en place et formation du Comité de Suivi des Travaux (CST) | | | | | | | | | |
| | | A6 : Suivi-évaluation des travaux | | | | | | | | | |
| A7 : Réception (Provisoire et définitive) | | | | | | | | | | | |
| Construction de clôture EM | A1 : Mobilisation des ressources | Commune MINEDUB | 25 000 | | 25 000 | | | | | Meyos-Essabikoula | |
| | A2 : Préparation des DAO | | | | | | | | | | |

| Secteur | Projet | Activités | Responsable | Financement (x1 000 F CFA) | | | Périodes | | | Localisation |
|--|--|--|-----------------|----------------------------|------------|---------|----------|----|----|---|
| | | | | Commune | Partenaire | Total | A1 | A2 | A3 | |
| | | A3 : Lancement de l'appel d'offre | | | | | | | | |
| | | A4 : Sélection d'un prestataire | | | | | | | | |
| | | A5 : Mise en place et formation du Comité de Suivi des Travaux (CST) | | | | | | | | |
| | | A6 : Suivi-évaluation des travaux | | | | | | | | |
| | | A7 : Réception (Provisoire et définitive) | | | | | | | | |
| | Construction de 17 logements d'astreinte | A1 : Mobilisation des ressources | Commune MINEDUB | 595000 | | 595000 | | | | Minpwamioveng, Meyos-Essabikoula, Foulassi, Nloup, Meyo-Esse, Akak-Esse, Nkpwang, Mezesse, Mekam, Evelessi III, Bikobo-Essaman, Nkolotoutou, Nkomeyos, Evindisi I, Akomessing, Benyoungou, Ndjom Essaman. |
| A2 : Préparation des DAO | | | | | | | | | | |
| A3 : Lancement de l'appel d'offre | | | | | | | | | | |
| A4 : Sélection d'un prestataire | | | | | | | | | | |
| A5 : Mise en place et formation du Comité de Suivi des Travaux (CST) | | | | | | | | | | |
| A6 : Suivi-évaluation des travaux | | | | | | | | | | |
| A7 : Réception (Provisoire et définitive) | | | | | | | | | | |
| | Construction de 24 blocs de trois | A1 : Mobilisation des ressources | Commune MINEDUB | 120 000 | PEPA-MRU | 120 000 | | | | Nyazanga (01) Akak-Esse (01) Akomendibi |

| Secteur | Projet | Activités | Responsable | Financement (x1 000 F CFA) | | | Périodes | | | Localisation |
|---------|---|--|------------------|----------------------------|------------|--------|----------|----|----|--|
| | | | | Commune | Partenaire | Total | A1 | A2 | A3 | |
| | (03) latrine dans les EP | A2 : Préparation des DAO | | | | | | | | (01), Akomessing (01), Alouma II (01), Assok-Yemveng (01), Avebe-Esse (01), Benyoungou (01) Bidjom (01), Bikobo-Essaman (01), Bingou (01), Bizang (01), Eminemvom (01), Essam-Esse (01), Evelessi III (01), Evelessi I (01), Kamelon (01), Kombé (01), Koum-Esse (01), Ma'anemenyin (01), Mang (01), Mbom (01), Mebem (01), Mekom I (01) |
| | | A3 : Lancement de l'appel d'offre | | | | | | | | |
| | | A4 : Sélection d'un prestataire | | | | | | | | |
| | | A5 : Mise en place et formation du Comité de Suivi des Travaux (CST) | | | | | | | | |
| | | A6 : Suivi-évaluation des travaux | | | | | | | | |
| | | A7 : Réception (Provisoire et définitive) | | | | | | | | |
| | | A2 : Étude d'impact environnementale et sociale | | | | | | | | |
| | | A3 : Construction de l'antenne | | | | | | | | |
| MINJEC | Appui à l'insertion socioprofessionnelle des jeunes de la Commune de Sangmélina | A1 : Organisation d'une campagne annuelle de vulgarisation des programmes d'appui aux jeunes (FNE, PAJER-U, etc) | Commune, MINJEC, | 10 000 | | 10 000 | | | | Sangmélina |
| | | A2 : Organisation d'un atelier de formation des jeunes en entrepreneuriat | | | | | | | | |

| Secteur | Projet | Activités | Responsable | Financement (x1 000 F CFA) | | | Périodes | | | Localisation |
|-----------|--|--|-------------------|----------------------------|------------|-------|----------|----|----|---------------------|
| | | | | Commune | Partenaire | Total | A1 | A2 | A3 | |
| MINPMESSA | Appui à l'informatisation, à l'enregistrement et à la structuration des artisans | A1 : Élaboration et mise à jour du fichier des artisans de la Commune de Sangmélima | Commune MINPMESSA | 3 000 | | 3 000 | | | | Territoire Communal |
| | | A2 : Regroupement des artisans en coopératives | | | | | | | | |
| | | A3 : Création d'un syndicat des PME Commune de Sangmélima | | | | | | | | |
| | | A4 : Création d'un cadre permanent de concertation entre la Commune et les entrepreneurs | | | | | | | | |

6.2. Cadre sommaire de gestion environnementale du CDMT

6.2.1. Principaux impacts socio-environnementaux potentiels

Toute intervention sur le milieu est susceptible d'induire quelques modifications sur le milieu naturel et au sein des communautés humaines auxquelles elles sont destinées.. Les changements appelés effets ou impact selon qu'il s'agisse du court ou long terme prévus par rapport aux projets inscrits dans le CDMT sont récapitulés dans le tableau ci-dessous.

Tableau 70 : Impacts socio-environnementaux potentiels et mesures d'optimisation et d'atténuation des projets à mettre en œuvre dans le CDMT

| Type de microprojets | Effets/Impacts positifs | Impacts négatifs/Risques |
|--|--|---|
| <p>Projets hydrauliques</p> <ul style="list-style-type: none"> - Construction et réhabilitation de forages équipés d'une PMH - Aménagement et réhabilitation de puits aménagés - Réhabilitation et extension des l'adduction d'eau | <ul style="list-style-type: none"> - Amélioration de l'accès à l'eau potable - Réduction des maladies hydriques - Renforcement de la responsabilité et de la participation citoyenne - Amélioration de la gouvernance locale à travers les comités de gestion des infrastructures communautaires | <ul style="list-style-type: none"> - Risques de conflits sur la gestion des points d'eau - Risque de confiscation de l'ouvrage par les propriétaires du terrain de leur implantation - Risque de pollution de l'eau par les produits de traitement, phytosanitaires, par les latrines, les animaux |
| <p>Projets d'électrification</p> <ul style="list-style-type: none"> - Électrification des villages | <ul style="list-style-type: none"> - Amélioration du cadre et des conditions de vie en zone rurale - Amélioration de l'offre des services publics (santé, éducation, eau potable, etc) - Facilitation des activités économiques - Réduction de l'exode rural | <ul style="list-style-type: none"> - Risques sur la sécurité des personnes - Destruction de la biodiversité (dégagement du site) - Risques d'incendies |
| <p>Projets routiers</p> <ul style="list-style-type: none"> - Re-profilage et réhabilitation des routes rurale en terre - Bitumage des routes | <ul style="list-style-type: none"> - Facilitation du transport des personnes et des biens - Développement économique | <ul style="list-style-type: none"> - Pollution par les poussières dues au transport des matériaux et circulation des engins - Perte des espèces ligneuses liée au dégagement du site |
| <p>Projets agricoles</p> <ul style="list-style-type: none"> - Appui à la création des exploitations agricoles par les jeunes - Aménagement des pistes agricoles | <ul style="list-style-type: none"> - Création des emplois - Amélioration des revenus dans la zone du projet - Réduction du taux d'exode rural - Promotion de l'auto-emploi - Amélioration de l'alimentation et la santé des populations | <ul style="list-style-type: none"> - Destruction du couvert forestier pour le dégagement des parcelles - Pollution des eaux par des produits phytosanitaires |
| <p>Projets pastoraux</p> <ul style="list-style-type: none"> - Création des stations piscicoles et avicoles - Appui à la création des unités de production pastorales par les jeunes | <ul style="list-style-type: none"> - Promotion de l'auto-emploi - Dynamisation du tissu économique - Stabilisation des jeunes - Désamorçage de la pression sur la faune et réduction du braconnage - Amélioration de l'autosuffisance alimentaire | <ul style="list-style-type: none"> - Risque des conflits agro pastorales - Production des odeurs nauséabondes - Pollution des cours d'eau - Perturbation des débits des cours d'eau utilisés pour les étangs |

| Type de microprojets | Effets/Impacts positifs | Impacts négatifs/Risques |
|--|--|--|
| Projets de construction - Construction de foyers communautaires - Construction d'une cité Municipale - Construction des hangars marchands - Construction des salles de classe - Construction des logements d'astreinte - Construction de blocs latrines | - Amélioration de l'offre des services sociaux de base - Redistribution des revenus (emploi pendant la construction) - Amélioration du cadre de vie - Dynamisation des activités socio-économiques - Amélioration de l'expression de la culture locale | - Risque de marginalisation des populations vulnérables - Érosion due à l'exploitation des zones d'emprunts/ carrières de graviers ou de sable, et/ou à l'excavation du site du projet - Pollution de l'air par les poussières dues au transport des matériaux et circulation des engins - Perte des espèces ligneuses liée au dégauchement du site |

6.2.2. Mesures d'optimisation ou d'atténuation envisageables

| Type de microprojets | Mesures d'optimisation | Mesures de mitigation |
|--|--|---|
| Projets hydrauliques - Construction et réhabilitation de forages équipés d'une PMH - Aménagement et réhabilitation de puits aménagés - Réhabilitation et extension des l'adduction d'eau | - Recruter les prestataires sur la base de leur compétence technique - Sensibiliser les communautés sur les mesures d'hygiène et d'assainissement - Sensibiliser les communautés sur l'entretien et la maintenance des ouvrages - Mettre en place des comités de gestion suivant un processus participatif, prenant en compte les minorités et l'aspect genre | - Procéder au renforcement des capacités des membres du comité de gestion - Sensibiliser les communautés bénéficiaires sur l'importance d'une bonne gestion des ouvrages - Obtenir systématiquement les actes de donations sur les terrains d'implantation des ouvrages - Respecter les procédures et dispositions relatives à l'expropriation pour cause - Reboiser les sites au cas par cas - Réaliser des Études d'Impacts Socio-économiques (EISE) |
| Projets d'électrification - Électrification des villages | - Sensibiliser les populations sur l'importance de la pérennisation des infrastructures - Privilégier le recrutement des locaux dans la main d'œuvre à mobilise | - Respecter les normes techniques de construction ou installation des infrastructures - Sensibiliser et impliquer les populations lors du remplissage du formulaire d'examen environnemental |
| Projets routiers - Re-profilage et réhabilitation des routes rurales en terre - Bitumage des routes | Mise en place et équipement des comités d'entretien des routes | - Arroser les endroits des travaux avec de l'eau provenant des cours d'eau permanent - Prévoir un plan de reboisement aux abords des routes |
| Projets agricoles - Appui à la création des exploitations agricoles par les jeunes - Aménagement des pistes agricoles | - Privilégier le recrutement des locaux dans la main d'œuvre à mobiliser (technique HIMO) - Mettre sur pied un système de commercialisation (SIM, marché périodique) - Organiser les producteurs en | - Privilégier les techniques agricoles respectueuses de l'environnement : agroforesterie, |

| Type de microprojets | Mesures d'optimisation | Mesures de mitigation |
|--|---|---|
| | coopératives structurées et viables | |
| Projets pastoraux - Création des stations piscicoles et avicoles - Appui à la création des unités de production pastorales par les jeunes | - Organiser les producteurs en coopératives structurées et viables - Assurer les formations et l'encadrement des groupes des producteurs | - Interdiction de l'élevage en divagation - Construire les fermes à l'écart des habitations - Promotion de l'agriculture intégrée (compostage, utilisation des résidus agricoles pour l'alimentation des animaux) |
| Projets de construction - Construction de foyers communautaires - Construction d'une cité Municipale - Construction des hangars marchands - Construction des salles de classe - Construction des logements d'astreinte - Construction de blocs latrines | | - Faire en sorte que les infrastructures profitent à toutes les couches sociales. - Remettre en état les zones d'emprunt, en respectant les pentes du terrain naturel - Reboiser les zones affectées ; - Engazonner les zones affectées - Arroser les endroits des travaux avec de l'eau provenant des cours d'eau permanent - Reboiser les alentours de l'ouvrage |

6.2.3. Plan sommaire de gestion de l'environnement

Compte tenu des exigences du développement durables, l'État du Cameroun a opté pour le principe de précaution. A cet effet, il est exigé de tous les initiateurs des projets d'une certaine envergure une étude d'impact environnemental. Le PNDP a intégré cette exigence dans la méthodologie d'élaboration des PCD. Cette approche méthodologique va bien au-delà des projets d'envergure. Elle intègre toute action susceptible d'induire la moindre perturbation sur le milieu biophysique et auprès des communautés humaines. Cela contribue à renforcer les capacités des Communes au respect de cette exigence. Le tableau ci-dessous est une esquisse de plan sommaire de gestion de l'environnement relativement aux projets prévus dans ce PCD.

Tableau 71 : Plan sommaire de gestion de l'environnement

| Mesures environnementale | Tâches | Acteurs de mise en œuvre | Acteurs de suivi | Observations |
|--|---|--|---|--|
| Précéder tous les projets d'envergure d'une étude d'impacts environnementaux | - Préparer les TDR ; - Faire approuver les TDR ; - Recruter les consultants ; - Réaliser les études proprement dites | - Mairie (Maître d'ouvrage) - Consultant (Maître d'œuvre) | - DDMINEPED - Commune - PTF (Partenaire Technique et Financier) | Ces études doivent être conformes à l' Arrêté n° 0070/MINEP du 22 avril 2005 fixant les projets qui nécessitent une EIE |
| Utilisation systématique du formulaire d'examen socio environnemental | - Remplissage du formulaire par les bénéficiaires ; | - Bénéficiaires des projets ; - Sectoriels ; | - DDMINEPED - Commune - PTF | Chaque formulaire est annexé au dossier projet |

| Mesures environnementale | Tâches | Acteurs de mise en œuvre | Acteurs de suivi | Observations |
|--|--|---|--|--|
| lors du montage de tous les microprojets au niveau de la Commune | - Identification des impacts socio-environnementaux possible ; - Mesures d'atténuation/ optimisation | - Consultants | | |
| Formation de l'ACD et le Comité de suivi du PCD (CCSP) aux questions environnementales | - Préparer les TDR - Inviter les participants ; - Tenir l'atelier | PNDP | - PNDP - Commune (Maire, SG) | |
| Inscription dans le budget communal des provisions pour les compensations des personnes déplacées | Inventaires des personnes déplacées et des biens endommagés au cours du montage des projets | Mairie/ Conseil municipal | -Mairie -DDMINDCAF | Les frais y afférents sont intégrés dans le coût du projet |
| Suivi du plan de gestion environnementale et sociale des projets retenus | - Extraction des mesures environnementales des projets ; - Elaboration d'un plan de suivi des mesures | - ACD - Comité de suivi du PCD | - DDMINEPED - Commune - PTF | Élaborer un mécanisme de suivi du plan de gestion environnementale |
| Intégration systématique des rampes d'accès pour handicapés, points d'eau, latrines, dispositifs de traitement des déchets dans les projets de construction | | - Consultants, - Conseil municipal, - Délégué des affaires sociales | - DDMINEPED - Commune - PTF - MINAS | Les coûts y afférents doivent être intégrés dans les coûts de la conception du microprojet |
| Activation et formation des comités locaux de gestion des infrastructures aux questions environnementales et au cadre de gestion environnementale et sociale du PNDP | Former les comités sur la maintenance des ouvrages | - Commune - CCD - Prestataire - Comité de suivi | - DDMINEPED - PNDP - Conseil municipal | |

6.3. Plan d'investissement annuel (PIA)

6.3.1. Ressources mobilisables et échéances

Pour l'année 2015, les ressources de la Commune de Sangmélina destinées aux investissements s'élèvent à **5.824.687.000 F CFA**. Cependant, ce montant ne sera pas uniquement consacré aux projets inscrits dans ce PIA évalués à **6.365.444.000 FCFA**. Ces ressources intègrent les projets déjà engagés qui sont en cours d'exécution. Le tableau ci-dessous représente l'ensemble de ces ressources selon leurs origines.

Tableau 72 : Ressources mobilisables par la Commune

| N° | Source de financement | Ressources disponibles Année 2015 (F.CFA) |
|--------------|---|---|
| 1 | PNDP | 80 000 000 |
| 2 | FEICOM | 3 495 055 000 |
| 3 | Réserves affectées pour investissement | 82 453 500 |
| 4 | Avances à court terme consolidées en créances à long et moyen terme | 197 081 500 |
| 5 | Dotations Générales à la Décentralisation (DGD) | 50 000 000 |
| 6 | Subventions d'équipement reçues de l'État | 1 678 182 000 |
| 7 | Plan d'investissement prioritaire (PIP) | 271 915 000 |
| TOTAL | | 5 824 727 000 |

L'une des forces de la Commune de Sangmélina c'est sa grande capacité de mobilisation des ressources extérieures. Entre 2014 et 2015, on a relevé un taux d'accroissement du budget prévisionnel de l'ordre de 94,16% ; passant de 3.123.400.000 à 6.064.500.000 F CFA. Au cours des cinq dernières années (2011-2015), le coefficient de corrélation des budgets prévisionnels a été de 0,9612.

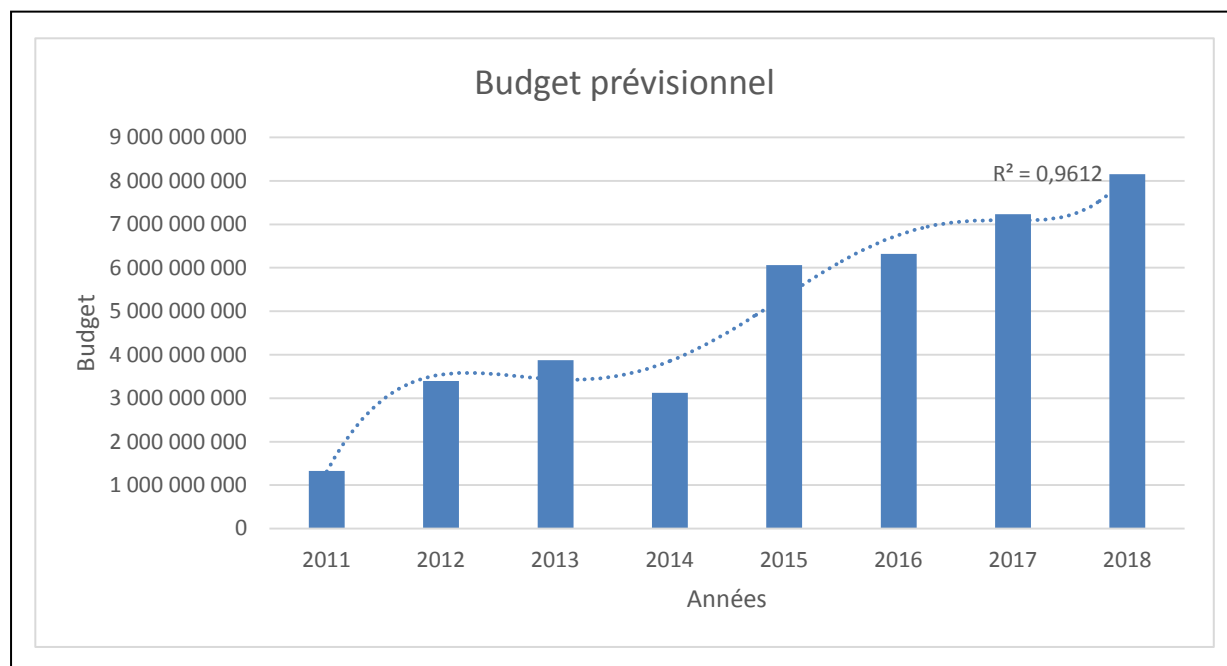


Figure 2 : Projection de l'évolution des budgets prévisionnels de la Commune de Sangmélina

L'Exécutif communal de Sangmélima attend au moins maintenir cette tendance pour les trois prochaines années. Le tableau ci-après présente l'accroissement estimé du budget de la Commune entre 2016 et 2018 si cette tendance est effectivement maintenue.

Tableau 73 : Mobilisation des ressources estimée à l'échéance de 2018

| Année | 2016 | 2017 | 2018 |
|---|---------------|---------------|---------------|
| Budget prévisionnel estimé (F.CFA) | 6.316.660.000 | 7.236.180.000 | 8.155.700.000 |

6.3.2. Programmation annuelle des projets prioritaires (première année : 2015)

Tableau 74 : Projets programmés en 2015

| Secteur | Projet | Activités | Responsable | Financement (x 1 000 F CFA) | | | Périodes | | | | Localisation |
|---------|---|---|---------------|-----------------------------|------------|---------|----------|----|----|----|--|
| | | | | Commune | Partenaire | Total | T1 | T2 | T3 | T4 | |
| MINEE | Construction de 45 forages équipés de PMH et d'une mini-adduction d'eau potable | A1 : Finalisation de la liste des localités bénéficiaires | Commune MINEE | | 382500 | 382 500 | | | | | Moneko'o (7), Oveng-Yembong (2), Bikobo-Essaman (4), Ndjom-Essaman (4), Avebe-Esse (2), Mbom (1), Bidjom (1), Nyazanga (2), Kamelon (1), Evelessi 3 (2), Manmenyin-Alangane (2), Nkolengbwa (2), Oveng-Yemenvong (1), Nkout (1), Mfoulovang (1), Bingou (2), Bizang (2), Zouameyong (1), Kondemeyos (1), Melen-Yemvak-Mvok-Meda (1), Mintyaeminyoumin (1), Oveng-Yemvak-Chefferie (1), Mekpwae (1) |
| | | A2 : Mobilisation des ressources | | | | | | | | | |
| | | A3 : Préparation des DAO | | | | | | | | | |
| | | A4 : Lancement de l'appel d'offre | | | | | | | | | |
| | | A5 : Lancement des appels d'offre | | | | | | | | | |
| | | A6 : Sélection d'un prestataire | | | | | | | | | |
| | | A7 : Suivi-évaluation des travaux | | | | | | | | | |
| | | A8 : Réception (Provisoire et définitive) | | | | | | | | | |
| | Travaux d'extension de l'éclairage public à l'énergie solaire | A1 : Études de faisabilité | Commune MINEE | | 250 000 | 250 000 | | | | | Sangmélima |
| | A2 : Mobilisation des ressources | | | | | | | | | | |

| | | | | | | | | | |
|---------------------------------------|---|---------------|--|--------|--------|--|--|--|------------------------|
| dans la ville de Sangmélina | A3 : Études d'impacts socio-économiques | | | | | | | | |
| | A4 : Préparation des DAO | | | | | | | | |
| | A5 : Lancement des appels d'offres | | | | | | | | |
| | A6 : Sélection des maîtres d'ouvrages | | | | | | | | |
| | A7 : Mise en œuvre | | | | | | | | |
| | A8 : Suivi-évaluation | | | | | | | | |
| Électrification rurale de 02 villages | A1 : Réalisation du devis estimatif | Commune MINEE | | 56 012 | 56 012 | | | | Nkomeyos, Oveng-Yemvak |
| | A2 : Mobilisation des ressources | | | | | | | | |
| | A3 : Préparation de DAO | | | | | | | | |
| | A4 : Lancement des appels d'offres | | | | | | | | |
| | A5 : Sélection des maîtres d'ouvrages | | | | | | | | |
| | A6 : Mise en place et formation des CST | | | | | | | | |
| | A7 : Suivi-évaluation des travaux | | | | | | | | |
| | A8 : Réception (Provisoire et définitive) | | | | | | | | |
| | A9 : Mise en place et formation du Comité de gestion | | | | | | | | |

| | | | | | | | | | | |
|----------|---------------------------------------|---|-------------------|--------|--|--------|--|--|--|---------------------|
| MINSANTE | Équipement de 02 CSI | A1 : Identification des besoins réels | Commune, MINSANTE | 16 000 | | 16 000 | | | | Olounou, Moneko'o |
| | | A2 : Mobilisation des ressources | | | | | | | | |
| | | A3 : Préparation des DAO | | | | | | | | |
| | | A4 : Lancement des appels d'offres | | | | | | | | |
| | | A5 : Sélection des maîtres d'œuvre | | | | | | | | |
| | | A6 : Mise en place et formation des CST | | | | | | | | |
| | | A7 : Suivi-évaluation des travaux | | | | | | | | |
| | | A8 : Réception (Provisoire et définitive) | | | | | | | | |
| | Construction de bâtiments pour 02 CSI | A1 : Identification des sites | Commune, MINSANTE | 50 000 | | 50 000 | | | | Akomessing, Mezesse |
| | | A2 : Mobilisation des ressources | | | | | | | | |
| | | A3 : Préparation des DAO | | | | | | | | |
| | | A4 : Lancement des appels d'offres | | | | | | | | |
| | | A5 : Sélection des maîtres d'œuvre | | | | | | | | |

| | | | | | | | | | |
|---------|-------------------------|---|-------------------|--------|--|--------|--|--|----------------|
| | | A6 : Mise en place et formation des CST A7 : Suivi-évaluation des travaux A8 : Réception (Provisoire et définitive) | | | | | | | |
| | Réhabilitation d'un CSI | A1 : Évaluation du niveau des dégradations A2 : Élaboration du devis estimatif A3 : Mobilisation des ressources A4 : Préparation des DAO A5 : Lancement des appels d'offres A6 : Sélection des maîtres d'œuvre A7 : Mise en place et formation des CST A8 : Suivi-évaluation des travaux A9 : Réception (Provisoire et définitive) | Commune, MINSANTE | 15 000 | | 15 000 | | | Nkolotou'outou |
| MINEPIA | Construction d'un CZV | A1 : Identification du site A2 : Mobilisation des ressources | Commune MINEPIA | 30 000 | | 30 000 | | | Sangmélina |

| | | | | | | | | | |
|--|-------------------------------|---|------------------|--------|--|--------|--|--|--------------|
| | | A3 : Préparation de DAO A4 : Lancement des appels d'offres A5 : Sélection des maîtres d'œuvre A6 : Mise en place et formation des CST A7 : Suivi-évaluation des travaux A8 : Réception (Provisoire et définitive) | | | | | | | |
| | Équipement d'un CZV | A1 : Mobilisation des ressources A2 : Préparation de DAO A3 : Lancement des appels d'offres A4 : Sélection des maîtres d'œuvre A5 : Mise en place et formation des CST A6 : Suivi-évaluation des travaux A7 : Réception (Provisoire et définitive) | Commune MINEPIA | 1 500 | | 1 500 | | | Oveng-Yemvak |
| | Construction d'un check point | A1 : Mobilisation des ressources A2 : Préparation de DAO | Commune, MINEPIA | 10 000 | | 10 000 | | | Aboulou |

| | | | | | | | | | |
|--|--|--|------------------|--------|--|--------|--|--|------------|
| | | A3 : Lancement des appels d'offres | | | | | | | |
| | | A4 : Sélection des maîtres d'œuvre | | | | | | | |
| | | A5 : Mise en place et formation des CST | | | | | | | |
| | | A6 : Suivi-évaluation des travaux | | | | | | | |
| | | A7 : Réception (Provisoire et définitive) | | | | | | | |
| | Construction d'une halle de vente de poisson | A1 : Mobilisation des ressources | Commune, MINEPIA | 15 000 | | 15 000 | | | Sangmélima |
| | | A2 : Préparation de DAO | | | | | | | |
| | | A3 : Lancement des appels d'offres | | | | | | | |
| | | A4 : Sélection des maîtres d'œuvre | | | | | | | |
| | | A5 : Mise en place et formation des CST | | | | | | | |
| | | A6 : Suivi-évaluation des travaux | | | | | | | |
| | | A7 : Réception (Provisoire et définitive) | | | | | | | |
| | Équipement de l'abattoir | A1 : Mobilisation des ressources | Commune, MINEPIA | 15 000 | | 15 000 | | | Sangmélima |
| | | A2 : Préparation de DAO | | | | | | | |
| | | A3 : Lancement des appels d'offres | | | | | | | |

| | | | | | | | | | | | |
|-------|-----------------------------------|---|---|---------|--|---------|--------|--|--|------------|------------|
| | | A4 : Sélection des maîtres d'œuvre | | | | | | | | | |
| | | A5 : Mise en place et formation des CST | | | | | | | | | |
| | | A6 : Suivi-évaluation des travaux | | | | | | | | | |
| | | A7 : Réception (Provisoire et définitive) | | | | | | | | | |
| | Construction d'un forage pastoral | Commune, MINEPIA | A1 : Mobilisation des ressources | 15 000 | | | 15 000 | | | | Sangmélima |
| | | | A2 : Préparation de DAO | | | | | | | | |
| | | | A3 : Lancement des appels d'offres | | | | | | | | |
| | | | A4 : Sélection des maîtres d'œuvre | | | | | | | | |
| | | | A5 : Mise en place et formation des CST | | | | | | | | |
| | | | A6 : Suivi-évaluation des travaux | | | | | | | | |
| | | | A7 : Réception (Provisoire et définitive) | | | | | | | | |
| MINTP | Projet HIMO | A1 : Mobilisation des ressources | Commune MINTP | 575 000 | | 575 000 | | | | Sangmélima | |
| | | A2 : Étude de faisabilité | | | | | | | | | |
| | | A3 : Étude d'impacts socio-environnementale | | | | | | | | | |

| | | | | | | | | | | |
|--|---|---|---------------|--|-----------|-----------|--|--|--|------------|
| | | A4 : Préparation de DAO A5 : Lancement des appels d'offres A6 : Sélection des maîtres d'œuvre A7 : Mise en place et formation des CST A8 : Suivi-évaluation des travaux A9 : Réception (Provisoire et définitive) | | | | | | | | |
| | Construction de deux (02) ponts sur la Lobo | A1 : Mobilisation des ressources A2 : Étude de faisabilité A3 : Étude d'impacts socio-environnementale A4 : Préparation de DAO A5 : Lancement des appels d'offres A6 : Sélection des maîtres d'œuvre A7 : Mise en place et formation des CST A8 : Suivi-évaluation des travaux A9 : Réception (Provisoire et définitive) | Commune MINTP | | 2 000 000 | 2 000 000 | | | | Sangmélima |

| | | | | | | | | | |
|--|---------------------------------------|--|------------------|--------|--|--------|--|--|---|
| | Entretien routier | A1 : Choix de l'axe | Commune MINTP | 27 778 | | 27 778 | | | Axe 1-Ngoulemekong-Mekom-Zoebefam-Nkoleteto (45 km) ; Axe 2- Meyomadjom-Messak (10 Km) ; Axe 3- Nkoleyop-Nkoumadjap (21 Km) |
| A2 : Mobilisation des ressources | | | | | | | | | |
| A3 : Préparation de DAO | | | | | | | | | |
| A4 : Lancement des appels d'offres | | | | | | | | | |
| A5 : Sélection des maîtres d'œuvre | | | | | | | | | |
| A6 : Mise en place et formation des CST | | | | | | | | | |
| A7 : Suivi-évaluation des travaux | | | | | | | | | |
| A8 : Réception (Provisoire et définitive) | | | | | | | | | |
| MINAC | Construction d'une case communautaire | A1 : Études de faisabilité | Commune MINAC | 25 000 | | 25 000 | | | Sangmélima |
| | | A2 : Identification et acquisition formelle du site | | | | | | | |
| | | A3 : Mobilisation des ressources | | | | | | | |
| | | A4 : Préparation des DAO | | | | | | | |
| | | A5 : Lancement de l'appel d'offre | | | | | | | |
| | | A6 : Sélection d'un prestataire | | | | | | | |

| | | | | | | | | | | |
|---------|---|---|-----------------|--------|--|--------|--|--|--|---|
| | | A7 : Mise en place et formation du Comité de Suivi des Travaux (CST) A8 : Suivi-évaluation des travaux A9 : Réception (Provisoire et définitive) | | | | | | | | |
| MINEDUB | Fourniture 300 tables-bancs dans les écoles publiques | A1 : Mobilisation des ressources A2 : Préparation des DAO A3 : Lancement de l'appel d'offre A4 : Sélection d'un prestataire A5 : Mise en place et formation du Comité de Suivi des Travaux (CST) A6 : Suivi-évaluation des travaux A7 : Réception (Provisoire et définitive) | Commune MINEDUB | 9 000 | | 9 000 | | | | Nkomeyos (60), Mezesse (60) Ngon (90), Bitom (90) |
| | | A1 : Mobilisation des ressources A2 : Préparation des DAO A3 : Lancement de l'appel d'offre | Commune MINEDUB | 80 000 | | 80 000 | | | | Nkomeyos (2), Mezesse (2), Ngon (3), Bitom (3) |

| | | | | | | | | | | | |
|--|---------------------------------------|--|-----------------|--------|--|--------|--|--|--|--|--|
| | publiques | A4 : Sélection d'un prestataire | | | | | | | | | |
| | | A5 : Mise en place et formation du Comité de Suivi des Travaux (CST) | | | | | | | | | |
| | | A6 : Suivi-évaluation des travaux | | | | | | | | | |
| | | A7 : Réception (Provisoire et définitive) | | | | | | | | | |
| | Construction de 03 blocs maternelle | A1 : Mobilisation des ressources | Commune MINEDUB | 48 000 | | 48 000 | | | | | Bissono, 7 ^{ème} rue, Oveng-Yemvack |
| | | A2 : Préparation des DAO | | | | | | | | | |
| | | A3 : Lancement de l'appel d'offre | | | | | | | | | |
| | | A4 : Sélection d'un prestataire | | | | | | | | | |
| | | A5 : Mise en place et formation du Comité de Suivi des Travaux (CST) | | | | | | | | | |
| | | A6 : Suivi-évaluation des travaux | | | | | | | | | |
| | | A7 : Réception (Provisoire et définitive) | | | | | | | | | |
| | Équipement de 02 blocs administratifs | A1 : Mobilisation des ressources | Commune | 500 | | 500 | | | | | Mezesse, Nkomeyos |
| | | A2 : Préparation des DAO | | | | | | | | | |

| | | | | | | | | | | |
|--|--|---|-----------------|--------|--|---------|--|--|--|---|
| | | A3 : Lancement de l'appel d'offre | | | | | | | | |
| | | A4 : Sélection d'un prestataire | | | | | | | | |
| | | A5 : Mise en place et formation du Comité de Suivi des Travaux (CST) | | | | | | | | |
| | | A6 : Suivi-évaluation des travaux | | | | | | | | |
| | | A7 : Réception (Provisoire et définitive) | | | | | | | | |
| | Construction de 17 logements d'astreinte | A1 : Mobilisation des ressources | Commune MINEDUB | 595000 | | 595 000 | | | | Minpwamioveng, Meyos-Essabikoula, Foulassi, Nloup, Mayo-Esse, Akak-Esse, Nkpwang, Mezesse, Mekam, Evelessi III, Bikobo-Essaman, Nkolotoutou, Nkomeyos, Evindisi I, Akomessing, Benyoungou, Ndjom Essaman. |
| | | A2 : Préparation des DAO | | | | | | | | |
| | | A3 : Lancement de l'appel d'offre | | | | | | | | |
| | | A4 : Sélection d'un prestataire | | | | | | | | |
| | | A5 : Mise en place et formation du Comité de Suivi des Travaux (CST) | | | | | | | | |
| | | A6 : Suivi-évaluation des travaux | | | | | | | | |
| | | A7 : Réception (Provisoire et définitive) | | | | | | | | |
| | Construction d'une clôture | A1 : Mobilisation des ressources | Commune MINEDUB | 25 000 | | 25 000 | | | | Meyos-Essabikoula |

| | | | | | | | | | | | |
|--|---|--|-----------------|---------|--|--|---------|--|--|--|--|
| | d'EM | A2 : Préparation des DAO | | | | | | | | | |
| | | A3 : Lancement de l'appel d'offre | | | | | | | | | |
| | | A4 : Sélection d'un prestataire | | | | | | | | | |
| | | A5 : Mise en place et formation du Comité de Suivi des Travaux (CST) | | | | | | | | | |
| | | A6 : Suivi-évaluation des travaux | | | | | | | | | |
| | | A7 : Réception (Provisoire et définitive) | | | | | | | | | |
| | Construction de 7 logements d'astreinte | A1 : Mobilisation des ressources | Commune MINEDUB | 245 000 | | | 245 000 | | | | Minpwamioveng Meyos-Essabikoula Foulassi Nloup Meyo-Esse Akak-Esse Nkpwang |
| | | A2 : Préparation des DAO | | | | | | | | | |
| | | A3 : Lancement de l'appel d'offre | | | | | | | | | |
| | | A4 : Sélection d'un prestataire | | | | | | | | | |
| | | A5 : Mise en place et formation du Comité de Suivi des Travaux (CST) | | | | | | | | | |
| | | A6 : Suivi-évaluation des travaux | | | | | | | | | |
| | | A7 : Réception (Provisoire et définitive) | | | | | | | | | |

| | | | | | | | | | | |
|--------|--|---|-----------------|--------|---------|---------|--|--|--|----------------------------|
| MINSEP | Construction d'un stade omnisports moderne | A1 : Réalisation d'une étude de faisabilité | Commune, MINSEP | 50 000 | 300 000 | 350 000 | | | | Sangmélima (Espace urbain) |
| | | A2 : Identification du site | | | | | | | | |
| | | A3 : Étude d'impact environnementale et sociale | | | | | | | | |
| | | A4 : Mobilisation des ressources | | | | | | | | |
| | | A5 : Préparation de DAO | | | | | | | | |
| | | A6 : Lancement des appels d'offres | | | | | | | | |
| | | A7 : Sélection des maîtres d'œuvre | | | | | | | | |
| | | A8 : Mise en place et formation des CST | | | | | | | | |
| | | A9 : Suivi-évaluation des travaux | | | | | | | | |
| | | A10 : Réception (Provisoire et définitive) | | | | | | | | |
| | | A11 : Mise en place et formation du Comité de gestion | | | | | | | | |

| | | | | | | | | | | |
|-----------|--|--|-------------------|-------|--|-------|--|--|--|---------------------|
| MINPMESSA | Appui à l'informatisation, à l'enregistrement et à la structuration des artisans | A1 : Élaboration et mise à jour du fichier des artisans de la Commune de Sangmélina | Commune MINPMESSA | 1 000 | | 1 000 | | | | Territoire Communal |
| | | A2 : Regroupement des artisans en coopératives | | | | | | | | |
| | | A3 : Création d'un syndicat des PME Commune de Sangmélina | | | | | | | | |
| | | A4 : Création d'un cadre permanent de concertation entre la Commune et les entrepreneurs | | | | | | | | |

| Secteur | Projet | Activités | Responsable | Financement (x 1 000 F CFA) | | | Périodes | | | | Localisation | |
|--|--|--|------------------------|-----------------------------|-----------|-----------|----------|----|----|----|--------------|---------|
| | | | | Com. | Part. | Total | T1 | T2 | T3 | T4 | | |
| MINHDU | Travaux d'aménagement du Lac municipal | A1 : Études de faisabilité | Commune MINHDU | | 300 000 | 300 000 | | | | | Sangmélima | |
| | | A2 : Études d'impacts socio-environnementales | | | | | | | | | | |
| | | A3 : Préparation des DAO | | | | | | | | | | |
| | | A4 : Lancement de l'appel d'offre | | | | | | | | | | |
| | | A5 : Sélection d'un maître d'œuvre | | | | | | | | | | |
| | | A6 : Mise en place et formation du Comité de Suivi des Travaux (CST) | | | | | | | | | | |
| | | A7 : Suivi-évaluation des travaux | | | | | | | | | | |
| | | A8 : Réception (Provisoire et définitive) | | | | | | | | | | |
| Initier la procédure d'élaboration du plan d'occupation des sols de la Commune de Sangmélima | A1 : Préparation liminaire | Commune MINHDU | | 50 | 50 | | | | | | Sangmélima | |
| | A2 : Réaliser l'étude de faisabilité | Commune MINHDU | | 500 | 500 | | | | | | Sangmélima | |
| | A3 : Monter la Requête de financement (projet) à adresser à un partenaire | Commune MINHDU | | 100 | 100 | | | | | | Sangmélima | |
| | A4 : Mise en place des critères de fonctionnement de la plate forme de concertation MINHDU – COMMUNE | Commune MINHDU | | 50 | 50 | | | | | | Sangmélima | |
| MINCOMMERCE | Poursuite de la construction du marché moderne de Sangmélima | A1 : Mobilisation des ressources | Commune et MINCOMMERCE | | 1 000 000 | 1 000 000 | | | | | Sangmélima | |
| | | A2 : Préparation des DAO | | | | | | | | | | |
| | | A3 : Lancement de l'appel d'offre | | | | | | | | | | |
| | | A4 : Sélection d'un prestataire | | | | | | | | | | |
| | | A5 : Mise en place et formation du CS T | | | | | | | | | | |
| | | A6 : Suivi-évaluation des travaux | | | | | | | | | | |
| | A7 : Réception provisoire | | | | | | | | | | | |
| | Finition de la construction du marché de Nkpwang | A1 : Mobilisation des ressources | Commune et MINCOMMERCE | | 120 000 | 120 000 | | | | | | Nkpwang |
| | | A2 : Préparation des DAO | | | | | | | | | | |
| | | A3 : Lancement de l'appel d'offre | | | | | | | | | | |
| | | A4 : Sélection d'un prestataire | | | | | | | | | | |
| | | A5 : Mise en place et formation du CS T | | | | | | | | | | |
| A6 : Suivi-évaluation des travaux | | | | | | | | | | | | |
| A7 : Réception provisoire | | | | | | | | | | | | |
| Construction des boutiques | A1 : Mobilisation des ressources | Commune et MINCOMMERCE | | 107 454 | 107 454 | | | | | | Sangmélima | |
| | A2 : Études de faisabilité | | | | | | | | | | | |

| | | | | | | | | | | |
|--|-----------------------------|--|-----|--|--|--|--|--|--|--|
| | dans la ville de Sangmélima | A3 : Préparation des DAO | ECE | | | | | | | |
| | | A4 : Lancement de l'appel d'offre | | | | | | | | |
| | | A5 : Sélection d'un prestataire | | | | | | | | |
| | | A6 : Mise en place et formation du CST | | | | | | | | |
| | | A7 : Suivi-évaluation des travaux | | | | | | | | |
| | | A8 : Réception (Provisoire et définitive) | | | | | | | | |

6.3.3. Plan opérationnel en faveur des populations vulnérables

Tableau 75 : Plan opérationnel des personnes vulnérables

| Activités | Indicateurs de résultats | Période 2015 | | | | | | | | | | | | Responsable | Coût (x1000) | Financement | |
|---|---|--------------|---|---|---|---|---|---|---|---|---|---|---|-------------|---|-------------|---|
| | | J | F | M | A | M | J | J | A | S | O | N | D | | | | |
| Plaidoyer auprès du MINAS pour la construction et l'équipement d'une maison de repos pour les personnes du 3 ^e âge | Correspondances administratives | | | | | | | | | | | | | | MINAS -Co mmune | 30 000 | MINAS Commune Partenaires |
| Recensement des personnes vulnérables dans le territoire Communal | Fichier actualisé par type des personnes vulnérables de la Commune (handicapés, personnes âgées, OEV) | | | | | | | | | | | | | | MINAS -Co mmune | 1 000 | MINAS Commune Partenaires |
| Prise en charge scolaire des enfants vulnérables | Fichier des OEV actualisé, bénéficiant des appuis scolaires | | | | | | | | | | | | | | MINAS -MI EDUB Tuteurs -MI NESE C | 3 000 | MINAS Commune |
| Création d'un fond pour la subvention des soins sanitaires des personnes vulnérables | Taux d'accroissement des personnes vulnérables ayant bénéficiée d'un suivi médical | | | | | | | | | | | | | | -MI NAS -Co mmune -MI NSAN TE | 4 500 | -MI NAS -Co mmun e -MI NSAN |

6.4. Plan de passation des marchés du PIA

| Localité | Secteur | Libellé du microprojet | coût prévisionnel du marché (x 1000) | Méthode de sélection | Date approbation par COMES et validation des listes restreintes | | Date signature conventions | | Date de validation et publication du DAO/DC | | Date d'ouverture et analyse des offres | | Date d'attribution et signature du contrat | | Date de démarrage des travaux | | Date réception provisoire/définitive | |
|---|---------|---|--------------------------------------|----------------------|---|----------|----------------------------|----------|---|----------|--|-------|--|----------|-------------------------------|----------|--------------------------------------|-------|
| | | | | | Prévue | Réalisée | Prévue | Réalisée | Prévue | Réalisée | Prévue | Réali | Prévue | Réalisée | Prévue | Réalisée | Prévue | Réali |
| <p>Forages : Atong-Mimbanga (03) (Medjap, Mimbanga et Azem), Ako'o-Esse (02) (Ako'o 1 et Ako'o 2), Essam-Esse (Ebomkot, Essam et chefferie), Koum Esse (chefferie et Mfobossi), Keka Esse (Ndjom et Keka centre), Mezesse (EP, CETIC et chefferie), Mang (centre), Messak (chefferie), Meka'a (EP), Mekam (Nnemeyong), Mekom 2 (centre), Mendong (centre), Akomessing (EP et chefferie), Nkoetye (chefferie et Nkoetye 1), Eye'e (chefferie), Ako'olui (Bilone et Nkolossi), Metet (Ndiba), Mintyaminiumin (EP et Biba), Akomendibi (EP et chefferie), Mebem (chefferie), Biboulemam (centre), Ondondo (Ondondo centre), Alouma Yekombo (Nkobiba 2), Nkoléwot (Assasi 2), Angongue (chefferie), Nkoleyop Akam (EP et chefferie), Konde-Yebae (chefferie), Nkolébon (chefferie), Nkolotou'outou (CSI et chefferie), Ngom (Ngom1), Nkolébon (centre), Evindisi 2 Yemvack, (Evindisi 2 centre), Kombe (Nnemeyong Nord), Nkpwang (quartier Bordo et carrefour), Moneko'o (2), Oveng-Yembong (2), Bikobo-Essaman (2), Ndjom-Essaman (2), Avebe-Esse (2)</p> <p>Mini-adduction d'eau : Mbom</p> | MINEE | Construction de 60 forages équipés de PMH et d'une mini-adduction d'eau potable | 540 000 | DAO | 1/2015 | | 2/2015 | | 3/2015 | | 15/03/15 | | 4/2015 | | 4/2015 | | 12/2015 | |

| Localité | Secteur | Libellé du microprojet | coût prévisionnel du marché (x 1000) | Méthode de sélection | Date approbation par COMES et validation des listes restreintes | | Date signature conventions | | Date de validation et publication du DAO/DC | | Date d'ouverture et analyse des offres | | Date d'attribution et signature du contrat | | Date de démarrage des travaux | | Date réception provisoire/définitive | |
|---------------------|----------|--|--------------------------------------|----------------------|---|----------|----------------------------|----------|---|----------|--|-------|--|----------|-------------------------------|----------|--------------------------------------|-------|
| | | | | | Prévue | Réalisée | Prévue | Réalisée | Prévue | Réalisée | Prévue | Réali | Prévue | Réalisée | Prévue | Réalisée | Prévue | Réali |
| | | Réhabilitation des infrastructures hydrauliques (11 forages et 08 puits équipés de PMH, 01 sources, 02 adductions d'eau) | 76 377 | DAO | 1/2015 | | 2/2015 | | 3/2015 | | 15/03/15 | | 4/2015 | | 4/2015 | | 12/2015 | |
| Sangmélina | | Plaidoyer pour l'amélioration de l'offre de l'électricité dans la Commune de Sangmélina | 167 | DAO | 1/2015 | | 2/2015 | | 3/2015 | | 15/03/15 | | 4/2015 | | 4/2015 | | 12/2015 | |
| Territoire communal | | Promotion de l'utilisation des énergies électriques renouvelables | 150 | DAO | 1/2015 | | 2/2015 | | 3/2015 | | 15/03/15 | | 4/2015 | | 4/2015 | | 12/2015 | |
| Sangmélina | | Travaux d'extension de l'éclairage public à l'énergie solaire dans la ville de Sangmélina | 250 000 | DAO | 1/2015 | | 2/2015 | | 3/2015 | | 15/03/15 | | 4/2015 | | 4/2015 | | 12/2015 | |
| Territoire communal | | Électrification rurale de 02 villages | 56 012 | DAO | 1/2015 | | 2/2015 | | 3/2015 | | 15/03/15 | | 4/2015 | | 4/2015 | | 12/2015 | |
| Territoire communal | MINSANTE | Création d'une mutuelle | 1317 | DAO | 1/2015 | | 2/2015 | | 3/2015 | | 15/03/15 | | 4/2015 | | 4/2015 | | 12/2015 | |
| Sangmélina | | Organisation des journées de l'excellence de la santé | 2000 | DAO | 1/2015 | | 2/2015 | | 3/2015 | | 15/03/15 | | 4/2015 | | 4/2015 | | 12/2015 | |
| Olounou, Moneko'o | | Équipement de 02 CSI | 16 000 | DAO | 1/2015 | | 2/2015 | | 3/2015 | | 15/03/15 | | 4/2015 | | 4/2015 | | 12/2015 | |

| Localité | Secteur | Libellé du microprojet | coût prévisionnel du marché (x 1000) | Méthode de sélection | Date approbation par COMES et validation des listes restreintes | | Date signature conventions | | Date de validation et publication du DAO/DC | | Date d'ouverture et analyse des offres | | Date d'attribution et signature du contrat | | Date de démarrage des travaux | | Date réception provisoire/définitive | |
|---------------------|---------|---|--------------------------------------|----------------------|---|----------|----------------------------|----------|---|----------|--|-------|--|----------|-------------------------------|----------|--------------------------------------|-------|
| | | | | | Prévue | Réalisée | Prévue | Réalisée | Prévue | Réalisée | Prévue | Réali | Prévue | Réalisée | Prévue | Réalisée | Prévue | Réali |
| Akomessing, Mezesse | | Construction de bâtiments pour 02 CSI | 32 000 | DAO | 1/2015 | | 2/2015 | | 3/2015 | | 15/03/15 | | 4/2015 | | 4/2015 | | 12/2015 | |
| Nkolotou'outou | | Réhabilitation d'un CSI | 15 000 | DAO | 1/2015 | | 2/2015 | | 3/2015 | | 15/03/15 | | 4/2015 | | 4/2015 | | 12/2015 | |
| Moneko'o | MINADER | Aménagement de piste agricole Moneko'o - So'o | 25 000 | DAO | 1/2015 | | 2/2015 | | 3/2015 | | 15/03/15 | | 4/2015 | | 4/2015 | | 12/2015 | |
| Sangmélina | MINEPIA | Construction d'un CZV | 30 000 | DAO | 1/2015 | | 2/2015 | | 3/2015 | | 15/03/15 | | 4/2015 | | 4/2015 | | 12/2015 | |
| Oveng-Yemvak | | Équipement d'un CZV | 1500 | DAO | 1/2015 | | 2/2015 | | 3/2015 | | 15/03/15 | | 4/2015 | | 4/2015 | | 12/2015 | |
| Aboulou | | Construction d'un check point | 10 000 | DAO | 1/2015 | | 2/2015 | | 3/2015 | | 15/03/15 | | 4/2015 | | 4/2015 | | 12/2015 | |
| Sangmélina | | Construction d'une halle de vente de poisson | 15 000 | DAO | 1/2015 | | 2/2015 | | 3/2015 | | 15/03/15 | | 4/2015 | | 4/2015 | | 12/2015 | |
| Sangmélina | | Équipement de l'abattoir | 15 000 | DAO | 1/2015 | | 2/2015 | | 3/2015 | | 15/03/15 | | 4/2015 | | 4/2015 | | 12/2015 | |
| Sangmélina | | Construction d'un forage pastoral | 15 000 | DAO | 1/2015 | | 2/2015 | | 3/2015 | | 15/03/15 | | 4/2015 | | 4/2015 | | 12/2015 | |
| Sangmélina | MINT P | Projet HIMO | 575 000 | DAO | 1/2015 | | 2/2015 | | 3/2015 | | 15/03/15 | | 4/2015 | | 4/2015 | | 12/2015 | |

| Localité | Secteur | Libellé du microprojet | coût prévisionnel du marché (x 1000) | Méthode de sélection | Date approbation par COMES et validation des listes restreintes | | Date signature conventions | | Date de validation et publication du DAO/DC | | Date d'ouverture et analyse des offres | | Date d'attribution et signature du contrat | | Date de démarrage des travaux | | Date réception provisoire/définitive | |
|-----------------------------|---------|---|--------------------------------------|----------------------|---|----------|----------------------------|----------|---|----------|--|-------|--|----------|-------------------------------|----------|--------------------------------------|-------|
| | | | | | Prévue | Réalisée | Prévue | Réalisée | Prévue | Réalisée | Prévue | Réali | Prévue | Réalisée | Prévue | Réalisée | Prévue | Réali |
| Sangmélima | | Construction de deux (02) ponts sur la Lobo | 2 000 000 | DAO | 1/2015 | | 2/2015 | | 3/2015 | | 15/03/15 | | 4/2015 | | 4/2015 | | 12/2015 | |
| Melen-Yemvak | | Réhabilitation de la route de Melen-Yemvak | 15 000 | DAO | 1/2015 | | 2/2015 | | 3/2015 | | 15/03/15 | | 4/2015 | | 4/2015 | | 12/2015 | |
| Sangmélima | MINAC | Construction d'une case communautaire | 25 000 | DAO | 1/2015 | | 2/2015 | | 3/2015 | | 15/03/15 | | 4/2015 | | 4/2015 | | 12/2015 | |
| Nkomeyos (60), Mezesse (60) | MINEDUB | Fourniture en tables-bancs dans les écoles publiques | 3600 | DAO | 1/2015 | | 2/2015 | | 3/2015 | | 15/03/15 | | 4/2015 | | 4/2015 | | 12/2015 | |
| Nkomeyos, Mezesse, Ngon | | Construction de 03 blocs de 02 salles de classe dans les EP publiques | 57 000 | DAO | 1/2015 | | 2/2015 | | 3/2015 | | 15/03/15 | | 4/2015 | | 4/2015 | | 12/2015 | |
| Sangmélima | | Construction de 01 bloc maternel | 28 000 | DAO | 1/2015 | | 2/2015 | | 3/2015 | | 15/03/15 | | 4/2015 | | 4/2015 | | 12/2015 | |
| Mezesse, Nkomeyos | | Équipement de 02 blocs administratifs | 500 | DAO | 1/2015 | | 2/2015 | | 3/2015 | | 15/03/15 | | 4/2015 | | 4/2015 | | 12/2015 | |
| Territoire communal | | Amélioration de la gouvernance des APEE | 650 | DAO | 1/2015 | | 2/2015 | | 3/2015 | | 15/03/15 | | 4/2015 | | 4/2015 | | 12/2015 | |
| Territoire communal | | Appui à la prise en charge /recrutement des maîtres des parents | 5 000 | DAO | 1/2015 | | 2/2015 | | 3/2015 | | 15/03/15 | | 4/2015 | | 4/2015 | | 12/2015 | |

| Localité | Secteur | Libellé du microprojet | coût prévisionnel du marché (x 1000) | Méthode de sélection | Date approbation par COMES et validation des listes restreintes | | Date signature conventions | | Date de validation et publication du DAO/DC | | Date d'ouverture et analyse des offres | | Date d'attribution et signature du contrat | | Date de démarrage des travaux | | Date réception provisoire/définitive | |
|--------------------------------------|----------|--|--------------------------------------|----------------------|---|----------|----------------------------|----------|---|----------|--|-------|--|----------|-------------------------------|----------|--------------------------------------|-------|
| | | | | | Prévue | Réalisée | Prévue | Réalisée | Prévue | Réalisée | Prévue | Réali | Prévue | Réalisée | Prévue | Réalisée | Prévue | Réali |
| Territoire communal | | Recensement des besoins des établissements scolaires en infrastructures et équipements | 20 | DAO | 1/2015 | | 2/2015 | | 3/2015 | | 15/03/15 | | 4/2015 | | 4/2015 | | 12/2015 | |
| Territoire communal | | Primer les meilleurs Enseignants et élèves | 6 000 | DAO | 1/2015 | | 2/2015 | | 3/2015 | | 15/03/15 | | 4/2015 | | 4/2015 | | 12/2015 | |
| CES d' Avebe-Esse, CETIC de Nkoleyop | MINESEC | Construction de deux blocs de 02 salles de classe | 38 000 | DAO | 1/2015 | | 2/2015 | | 3/2015 | | 15/03/15 | | 4/2015 | | 4/2015 | | 12/2015 | |
| Territoire communal | MINESUP | Octroi des bourses aux bacheliers et diplômés de l'enseignement supérieur | 100 000 | DAO | 1/2015 | | 2/2015 | | 3/2015 | | 15/03/15 | | 4/2015 | | 4/2015 | | 12/2015 | |
| Territoire Communal | MINATD | Création des comités de vigilance dans les quartiers et les villages | 167 | DAO | 1/2015 | | 2/2015 | | 3/2015 | | 15/03/15 | | 4/2015 | | 4/2015 | | 12/2015 | |
| Territoire Communal | MINPMESA | Appui à l'informatisation, à l'enregistrement et à la structuration des artisans | 1 000 | DAO | 1/2015 | | 2/2015 | | 3/2015 | | 15/03/15 | | 4/2015 | | 4/2015 | | 12/2015 | |
| Sangmélina | MINH DU | Travaux d'aménagement du Lac municipal | 300 000 | DAO | 1/2015 | | 2/2015 | | 3/2015 | | 15/03/15 | | 4/2015 | | 4/2015 | | 12/2015 | |

| Localité | Secteur | Libellé du microprojet | coût prévisionnel du marché (x 1000) | Méthode de sélection | Date approbation par COMES et validation des listes restreintes | | Date signature conventions | | Date de validation et publication du DAO/DC | | Date d'ouverture et analyse des offres | | Date d'attribution et signature du contrat | | Date de démarrage des travaux | | Date réception provisoire/définitive | |
|------------|-------------|--|--------------------------------------|----------------------|---|----------|----------------------------|----------|---|----------|--|-------|--|----------|-------------------------------|----------|--------------------------------------|-------|
| | | | | | Prévue | Réalisée | Prévue | Réalisée | Prévue | Réalisée | Prévue | Réali | Prévue | Réalisée | Prévue | Réalisée | Prévue | Réali |
| Sangmélina | | Initier la procédure d'élaboration du plan d'occupation des sols de la Commune de Sangmélina | 700 | DAO | 1/2015 | | 2/2015 | | 3/2015 | | 15/03/15 | | 4/2015 | | 4/2015 | | 12/2015 | |
| Sangmélina | | Mise en place des critères de fonctionnement de la plateforme de concertation MINHDU/COMMUNE | 50 | DAO | 1/2015 | | 2/2015 | | 3/2015 | | 15/03/15 | | 4/2015 | | 4/2015 | | 12/2015 | |
| Sangmélina | MINCOMMERCE | Poursuite de la construction du marché moderne de Sangmélina | 1 000 000 | DAO | 1/2015 | | 2/2015 | | 3/2015 | | 15/03/15 | | 4/2015 | | 4/2015 | | 12/2015 | |
| Nkpwang | | Finition de la construction du marché de Nkpwang | | DAO | 1/2015 | | 2/2015 | | 3/2015 | | 15/03/15 | | 4/2015 | | 4/2015 | | 12/2015 | |
| Sangmélina | | Construction des boutiques dans la ville de Sangmélina | | DAO | 1/2015 | | 2/2015 | | 3/2015 | | 15/03/15 | | 4/2015 | | 4/2015 | | 12/2015 | |

VII. MECANISME DE SUIVI-EVALUATION DU PCD

Après sa validation, un Comité de Suivi du Plan Communal de Développement (PCD) sera mis en place pour coordonner sa mise en œuvre et assurer le suivi et l'évaluation de l'exécution des actions programmées. La formalisation la mise en place officielle de ce Comité devra être assurée par un arrêté municipal.

7.1. Composition et attributions du comité de suivi-évaluation du PCD

La composition du Comité est fonction des spécificités de la Commune et de la nature des actions prescrites dans le PCD. Toutefois, il est fortement recommandé que les autorités traditionnelles, les leaders communautaires, les Présidents des Comités de Développement, les membres des Comités de Concertation soient membres des sous-commissions de suivi-évaluation des projets réalisés dans leurs communautés.

Les autorités sectorielles devront également être intégrées dans les sous-commissions de suivi-évaluation en fonction de leurs missions organiques et par rapport à la nature des projets considérés.

Le tableau suivant présente la composition du Comité Communal de Suivi du PCD (CCSP).

Tableau 76 : Composition du Comité de suivi du PCD de Sangmélima

| N° | Désignation | Noms et Prénoms |
|----|--------------------|-----------------|
| 01 | Président | |
| 02 | Rapporteur | |
| 03 | Rapporteur Adjoint | |
| 04 | Membre | |
| 05 | Membre | |
| 06 | Membre | |
| 07 | Membre | |
| 08 | Membre | |

Ce comité de suivi-évaluation du PCD sera spécifiquement chargé de :

- s'assurer de la conformité des activités au calendrier de déroulement, aux moyens et responsabilités prévues ;
- attirer l'attention de l'Exécutif communal sur les écarts observés par rapport à l'exécution des actions programmées dans le PCD ;
- assurer le relais entre les comités de concertation des villages et l'Exécutif ;
- rendre compte au Conseil unicipal de la mise en œuvre du PCD ;
- adresser à l'Exécutif un rapport trimestriel d'activités ;

- suivre l'exécution des projets inscrits dans le PIA et veiller à la prise en compte des aspects sociaux environnementaux prescrits pour ces projets ;
- élaborer chaque année le PIA qui devra être validé par le Conseil municipal ;
- procéder à l'actualisation du PCD après trois (03) ans.

Le Maire est chargé de la coordination du suivi de la mise en œuvre du PIA. Le Comité communal assure le suivi évaluation de manière opérationnelle au quotidien, la mise en œuvre des actions programmées dans le Plan d'Investissement Annuel et rend compte au Maire.

Au niveau des villages, le comité de concertation va suivre la mise en œuvre des actions dans la communauté et rendre compte au comité communal de suivi évaluation.

Le Comité se réunit chaque trimestre pour évaluer le niveau d'atteinte des résultats et de réalisation des activités.

7.2. Indicateurs de suivi et d'évaluation

Le suivi-évaluation effectué par le Comité doit se faire suivant un certain nombre d'indicateurs. Le tableau suivant présente les indicateurs de suivi-évaluation pour certains secteurs clés dans le cadre de la mise en œuvre du PIA.

Tableau 77 : Indicateur de suivi-évaluation du PIA

| Secteur | Indicateur principal | Indicateurs secondaires |
|----------------------------|---|---|
| Éducation | Taux des jeunes en âge scolaire ayant un accès facile à une éducation de base de qualité. | Nombre d'équipements et infrastructures scolaires acquis ; Qualité et quantité du personnel enseignant affecté ; Taux de réussite scolaire ; Nombre d'élèves par salle de classe. Nombre d'équipements et d'infrastructures installées. Nombre d'élèves par ordinateur. Ratio Maîtres/Elèves. |
| Affaires sociales | Taux de personnes vulnérables bénéficiant d'un encadrement social Nombre de personnes handicapés jouissant d'une autonomie socio-économiques | Nombre de cartes préférentielles d'admission dans les services sociaux Nombre d'organisations des personnes vulnérables formées et formalisées. Nombre d'ateliers de formations/réunions organisés. |
| Tourisme et loisirs | Nombre d'infrastructures de loisirs et de cultures créées et fonctionnelles | Nombre de sites touristiques aménagés et fonctionnels Nombre de centres culturels aménagés et fonctionnels. Nombre de villages de vacances créés et fonctionnels. Nombre de parcs d'attraction Nombre de touristes Nombre d'événements culturels. |
| Culture | Nombre | Construction et équipement du foyer culturel |

| Secteur | Indicateur principal | Indicateurs secondaires |
|--|---|---|
| | d'infrastructures culturelles créées et fonctionnelles | |
| Commerce | Marché (Produits) Mini-marchés de gros construits ; | Nombre de mini-marchés de gros créés et fonctionnels Nombre de réunions de concertation organisées. Nombre de contrôles effectués. |
| Hydraulique | % d'accès à l'eau potable dans la Commune | Nombre de points d'eau aménagés et fonctionnels. Nombre de points d'eau réhabilités. Nombre de campagnes de formation au traitement de l'eau. |
| Énergie | % de population jouissant d'une fourniture régulière d'énergie | Linéaire du réseau de distribution. Volume des pertes énergétiques (à cause de l'état du réseau). |
| Emploi et formation professionnelle | Taux de chômage de la population en âge de travailler | Répertoire des AGR. Nombre d'ateliers de renforcement des capacités tenus. Nombre de centres de formation professionnelle créés. Nombre d'ateliers de renforcement des capacités en recherche de financements. Taux de chômage |
| Élevage | Niveau de rendement et de commercialisation des productions animales dans la Commune | Nombre d'infrastructures zootechniques de contrôle sanitaire et vétérinaire créés et fonctionnels. Nombre d'infrastructures zootechniques équipées. Nombre de partenariats signés. Nombre de subventions obtenues. Nombre de séminaires de sensibilisation. Nombre de contrôles organisés. Nombre de jeunes installés |
| Agriculture | Niveau de rendement et de commercialisation des productions végétales dans la Commune | Personnel d'encadrement affecté à la DAAR et équipements réceptionnés. Nombre de séminaires de sensibilisation organisés sur la maîtrise des techniques modernes. Nombre de financements obtenus auprès des programmes Nombre de jeunes installés |
| Travaux publics | Fluidité du transport (Trafic routier) | linéaire total des routes revêtues Pourcentage du réseau routier en bon état. Taux de couverture de la Commune en infrastructures routières. Nombre d'ouvrages d'arts construits et réceptionnés. |
| Transport | Fluidité du transport (Trafic routier) | Gare routière organisée et bien fonctionnelle. Nombre d'AGR présents au sein de la gare. Nombre de contrôles routiers. Taux de recouvrement des recettes issues de la gare et de la fourrière municipale. |

-
-
-

7.3. Dispositif, outils et fréquence du reporting

7.3.1. Dispositif

Dans le cadre de la mise en œuvre du PCD de Sangmelima, un dispositif de suivi (comité de suivi-évaluation) a été mis en place et travaillera en collaboration avec l'Exécutif communal. Il est chargé de l'informer sur le niveau de réalisation des actions planifiées, les écarts observés par rapport aux résultats attendus. Pour un suivi efficace, il est important de mettre en place un programme de renforcement des capacités des membres permanents du comité ainsi que le renforcement de sa coordination afin que l'information puisse circuler de façon optimale entre les communautés, l'Exécutif municipal, les prestataires de service et les structures gouvernementales.

7.3.2. Outils et fréquences de suivi

En dehors du tableau de planification contenu dans le présent PCD qui est l'outil de base du Comité, les outils suivants seront nécessaires pour une meilleure exécution de la tâche qui lui est dévolue :

- les fiches de suivi et évaluation (elles sont conçues en fonctions des projets) ;
- le chronogramme de suivi des activités qui est élaboré par la sous-commission conformément à la programmation annuelle des activités à mener ;
- les rapports périodiques d'avancement des activités. Ceux-ci se feront sur la base d'une périodicité définir au préalable ;

7.4. Mécanisme de préparation du PIA et de révision du PCD

Les missions dévolues au Comité de suivi et dont Le Maire est le Superviseur général, intègrent entre autres, la préparation du PIA qui se fait chaque année et la révision du PCD qui se fait tous les trois ans.

Préparation et actualisation du PIA

La préparation du PIA se fait suivant les étapes ci-après :

- l'évaluation du PIA en fin d'exercice ;
- l'élaboration de la grille des ressources sûres mobilisables pour la nouvelle année ;
- l'examen des situations d'urgences qui obligent une action impérative ;
- la reconduction dans le nouveau PIA des projets inscrits au précédent mais non réalisés au cours de l'année écoulée ;

- le choix des projets autofinancés par la Commune ;
- le choix des projets dont la participation des populations locales est assurée ;
- le choix des projets dont l'exécution s'étend tout au long du plan trienal (CDMT) ;
- l'élaboration d'un nouveau Plan de Passation des Marchés (PPM) pour la nouvelle année.

Révision du PCD

La révision du PCD se fait tous les trois ans. Elle consiste en une modulation des projets du CDMT aux urgences de développement, aux disponibilités financières de la Commune, aux desiderata des bailleurs de fonds de la Commune et aux modifications de la politique nationale de développement.

VIII. PLAN DE COMMUNICATION DE LA MISE EN ŒUVRE DU PCD

Pour une mise en œuvre réussie du PCD, il est important de lui associer étroitement un plan de communication afin de favoriser le partage d'information, la sensibilisation, la mobilisation, la participation ainsi que l'appropriation du processus par toutes les parties prenantes.

8.1. Objectifs du plan

Les objectifs visés à travers le plan de communication sont les suivants :

- Informer et sensibiliser les différents acteurs au niveau communal sur la mise en œuvre du PCD
- Susciter une prise de conscience auprès des bénéficiaires de leur situation et surtout de la possibilité du changement ;
- Impliquer les acteurs au niveau local dans les actions de développement mises en œuvre au sein de la Commune ;
- Mobiliser les acteurs et les bénéficiaires pour l'action en vue de leur participation effective aux différentes étapes du processus de planification ;
- Appuyer les actions de gouvernance locale au sein de la Commune, notamment la vulgarisation du budget participatif en vue du contrôle citoyen par les bénéficiaires ;
- Assurer la collaboration entre les partenaires intervenant au niveau local ;
- Capitaliser les actions de développement menées dans la Commune et les bonnes pratiques en vue de leur diffusion ;
- Favoriser l'exercice du dialogue social entre les communautés et les Communes à travers la production et la diffusion des informations en rapport les activités de la Commune, notamment la mise en œuvre du PCD;
- Accompagner les populations à s'approprier et à participer à leur développement ;
- Appuyer le maire dans la recherche des financements pour la Commune ;
- Assurer la bonne circulation de l'information au sein de la Commune ;
- Promouvoir l'image de marque de la Commune à l'extérieur ;

8.2. Étapes d'élaboration et de mise en œuvre du plan

L'élaboration et la mise en œuvre du plan de communication sur la réalisation du PCD devront suivre une approche méthodologique intégrant les principales étapes ci-après :

- réalisation de l'état des lieux du système de communication par l'agent de développement
- élaboration du plan par l'agent communal
- finalisation du plan au cours d'un atelier
- validation du plan par le Conseil municipal
- restitution aux communautés par le Maire
- diffusion du plan auprès des différents acteurs par le Maire
- mise en œuvre par le Maire
- suivi évaluation par l'agent de développement

8.3. Conditions favorables à la mise en œuvre réussie de la stratégie de communication

Les conditions ci-après nécessiteront d'être réunies afin de faciliter la mise en œuvre efficace du plan de communication :

- désignation au niveau des communautés des relais de communication (point focaux) chargés d'assurer la collecte et la transmission des informations de base à la Commune
- renforcement préalable des capacités du Maire, de l'agent développement et des relais communautaires en matière de Nouvelles Techniques de l'Information et de la Communication (NTIC) et de la communication pour le développement (séminaire sur la production des supports de communication, la gestion de la communication au niveau communal, etc.)

8.4. Cibles de la Commune de Sangmélina

Les cibles principales visées dans le cadre de la stratégie de communication intègrent de manière non exhaustive :

- Les acteurs institutionnels (Gouverneur, Préfets, Sous-préfets et assimilés) ;
- Les partenaires techniques et financiers ;
- Les projets et programmes de développement
- Les bénéficiaires (communautés rurales,) ;
- La société civile (ONG, élus locaux, prestataires de service...) ;
- Les services déconcentrés de l'État
- Les élites internes et extérieures ainsi que la diaspora

- Les entreprises locales
- Les ONG, associations et Fondations
- Les relais locaux (Conseillers municipaux, Députés, AGC, CC, Chefs traditionnels, Griots, leaders d'opinion, Imams/Pasteurs, toutes les forces endogènes ayant une certaine emprise sur les populations) ;
- Les médias publics ou privés.

IX. CONCLUSION

Le Plan Communal de Développement est un outil central dans la stratégie gouvernementale de décentralisation. Sa méthode de mise en œuvre est essentiellement basée sur la participation effective des cibles des actions de l'Etat pour l'identification des problèmes et la détermination des solutions. D'où les diagnostics participatifs.

Il en ressort, du point de vue de l'Institution communale que l'Exécutif municipal met un point d'honneur pour se conformer à la réglementation en vigueur et à l'orthodoxie de la gestion des Communes au Cameroun. Il s'ouvre également sur la modernité en adoptant les énergies renouvelables, notamment le solaire. L'Exécutif municipal de la Commune de Sangmélima est, en outre, consciente de sa situation stratégique. A cet effet, il s'est doté d'un Hotel de ville à la hauteur des ambitions d'une Commune tournée vers l'avenir. Il offre ainsi un cadre de travail agréable et motivant à son personnel pour lequel un effort de rajeunissement et de renforcement est fait.

Néanmoins, les efforts méritent d'être renforcés en matière de gestion du patrimoine et la capitalisation du potentiel fiscal qui est encore insuffisamment valorisé.

L'espace urbain de Sangmélima est un autre atout majeur pour la Commune qui porte le même nom. Outre le fait qu'elle est une ville Chef-lieu de Département, elle constitue également l'une des portes d'entrée au Cameroun. Mais surtout, il s'agit d'une ville carrefour entre le Gabon, le Congo et le Cameroun ; en particulier la Région du Sud qui est en passe de devenir l'un des grands pôles industriels du pays. L'exécutif municipal est également au fait de cet enjeu au point où il a doté la ville d'une usine de transformation de manioc et d'un espace marchand futuriste.

Toutefois, comme la plupart des villes du Cameroun, Sangmélima souffre de ses infrastructures sociocollectives vétustes qui nécessitent une mise à niveau, eu égard à l'accroissement démographique et à l'altération liée au temps et à l'usure.

Le dernier atout de la Commune de Sangmélima c'est son espace qui en est la principale ressource. Ses 93 villages constituent un potentiel de développement considérable. Malgré l'exode rural qui y sévit, ils conservent un potentiel agropastoral et culturel énorme. Par ailleurs, le potentiel et la diversité des ressources naturelles et culturelles constituent un socle écotouristique non négligeable.

En somme, la Commune de Sangmélima demeure une collectivité territoriale décentralisée prometteuse. Elle est riche de ses ressources naturelles mais davantage humaines. Un accent particulier devrait toute fois être mis afin d'assurer la qualité de cette dernière à travers une formation de qualité et un encadrement socioculturel et économique rigoureux de la jeunesse.

BIBLIOGRAPHIE

- AGORA CONSULTING (2013) :** *Guide d'organisation et de promotion d'une économie locale/communale.* MINEPA/PNDP ; Ed. Dience ; Yaoundé (Cameroun)
- Atouba Akounou P., (2014) :** *Rapport de fin d'année scolaire 2013-2014 Sangmélima.* MINEDUB /IAEB-Sangmélima
- Bernaert F. & Bitondo D : (1992) :** *Simple and practical methods to evaluate analytical data of soil profiles ;* University of Dschang, Cameroon : Belgian Cooperation
- Bouh Ma Sitna A. K., (2005) :** *Histoire et civilisation des kwasio du Sud Cameroun du XII^e siècle au début du XX^e siècle.* Mémoire de DEA, Département d'histoire, UYI, Yaoundé (Cameroun)
- CARRE GEO & ENVIRONNEMENT (2013) :** *Guide pratique d'intégration des aspects liés aux Changements climatiques dans la conception, L'élaboration, la mise en œuvre et le suivi des plans de Développement communaux au Cameroun ;* Yaoundé, Cameroun
- Ewodo Ekani A. et al ; (2007) :** *Analyse des textes régissant la maîtrise d'ouvrage communale ;* Série maîtrise d'ouvrage communale, Tome 2 GRZ ; DED ; SNV ; Maroua (Cameroun)
- Hond J. T. (2011) :** *Décentralisation et renforcement des capacités de gouvernance locale : Une politique et une stratégie de développement national. L'expérience du Cameroun ;* Séminaire sur la décentralisation, la gouvernance locale, le développement communautaire et la lutte contre la pauvreté. CEFRAD/FHS ; *Tanger (Maroc)*
- Kpwang R. K., (2011) :** *Chefferie traditionnelle dans les sociétés de la grande zone forestière du Sud Cameroun 1850-2010.* Harmattan Cameroun ; Yaoundé (Cameroun)
- Mambo Okenye et al (2013) :** *Rapport de l'étude sur la vulnérabilité des communes de la Région de l'Extrême-nord aux effets du changement climatique ;* GIZ, Maroua, Cameroun
- Mc Alister et al. (1998) :** *The measurement of soil fungal : bacterial biomass ratios as an indicator of ecosystem self-regulation in temperate meadow grasslands ; in Biology and Fertility of Soils, cooperating ;* Journal of International Society of Soil Science, Università di Firenze, Italy.
- MINEFI, (2011) :** *Réformes des finances publiques du Cameroun ;* Livre blanc ; CMR/UE
- MINEPAT, (2009) :** *Document de Stratégies pour la Croissance et l'Emploi (DSCE) : Cadre de référence de l'action gouvernementale pour la période 2010-2020 ;* Yaoundé (Cameroun)
- MINEPAT, (2013) :** *Rapport économique départementale du Dja et Lobo.* DDMINEPAT-DL ; Sangmélima (Cameroun)
- MINEPAT, (2009) :** *Cameroun, Vision, 2035 : Document de travail.* Yaoundé (Cameroun)
- Ngono Tsimi L. et Ephritikhine N. (2007) :** *Guide du Maire et du Conseiller municipal ;* MINATD/FEICOM ; Yaoundé, Cameroun.
- Ondoua Biwolé V., (2015) :** *La budgétisation par programme en Afrique subsaharienne : entre balbutiements et résistances.* Eds Clé/Burnie ; Yaoundé (Cameroun)
- PNUE (2009) :** *Bilan préliminaire : Organismes et projets d'adaptation aux changements climatiques en Afrique.* Groupe de l'adaptation aux changements climatiques ; DEPI/PNUE ; Nairobi (Kenya)
- PNUD (2009) :** *Guide de la planification, du suivi et de l'évaluation axés sur les résultats du développement.* PNUD, New-York, USA ; <http://www.undp.org/eo/handbook>
- YAO N'GUETTIA R. et al. (2013) :** *Étude de vulnérabilité du secteur agricole face aux changements Climatiques en Côte d'Ivoire.* RCI/PNUD ; Abidjan.

