

REPUBLIQUE DU CAMEROUN

Paix – Travail – Patrie

MINISTRE DE L'ADMINISTRATION
TERRITORIALE ET DE LA DECENTRALISATION

REGION DU CENTRE

DEPARTEMENT DU NYONG ET KELLE

COMMUNE DE NGUIBASSAL



REPUBLIC OF CAMEROON

Peace – Work – Fatherland

MINISTRY OF TERRITORIAL
ADMINISTRATION AND DECENTRALISATION

CENTRE REGION

NYONG ET KELLE DIVISION

NGUIBASSAL COUNCIL

PLAN COMMUNAL DE DEVELOPPEMENT DE NGUIBASSAL



TOME II

L'appui Technique du :



CENTRE IMMANUEL

Po. Box 3975 Douala
Tél : (237) 33 41 31 26

Cel : (237) 77 65 53 43 / 33 02 41 18

Réalisé avec

L'appui Financier du:



Programme National de Développement Participatif ¹

N O V E M B R E 2 0 1 3

SOMMAIRE

LISTE DES TABLEAUX	2
CHAPITRE I. INTRODUCTION	5
1.1. CONTEXTE ET JUSTIFICATION	5
1.2. OBJECTIFS DU DIAGNOSTIC PARTICIPATIF	5
1.2.1. <i>Objectifs Globaux</i>	5
1.2.2. <i>Objectifs Spécifiques</i>	5
2.1. STRUCTURE DU DOCUMENT	6
CHAPITRE II. APPROCHE MÉTHODOLOGIQUE	6
CHAPITRE III. RESULTATS CONSOLIDÉS DU DIAGNOSTIC PARTICIPATIF	9
TABLE N°1. MATRICE DES FORCES, FAIBLESSES, OPPORTUNITÉS ET MENACES	61
TABLE N°1. MATRICE DES FORCES, FAIBLESSES PAR AXE DE GESTION	62
TABLE N°2. FENÊTRE SEPO (SUCCÈS, ÉCHECS, POTENTIALITÉS OBSTACLES)	64
TABLE N°3. PLAN DE RENFORCEMENT DE L'INSTITUTION COMMUNALE	67
CHAPITRE IV. CONCLUSION	101
CHAPITRE V. ANNEXES	102
<i>Liste des huit (08) micro projets identifiés par village</i>	<i>103</i>

LISTE DES TABLEAUX

TABLEAU 1 : PRÉSENTATION SYNTHÉTIQUE DE LA FLORE	10
TABLEAU 2 : PRÉSENTATION SYNTHÉTIQUE DE L'HYDROGRAPHIE	10
TABLEAU 3 : RÉPARTITION DE LA POPULATION DANS LA COMMUNE	12
TABLEAU 4 : STRUCTURE DE LA POPULATION PAR ÂGE ET PAR SEXE DE LA COMMUNE	13
TABLEAU 5 : POPULATION DE LA COMMUNE DE NGUIBASSAL RÉPARTITION PAR VILLAGE	14
TABLEAU 7 : SITUATION DE RÉFÉRENCE	27
TABLEAU 8 : SYNTHÈSES DES PRINCIPALES INSTITUTIONS	ERREUR ! SIGNET NON DÉFINI.
TABLEAU 9 : SYNTHÈSE DES PROBLÈMES ET BESOINS DES POPULATIONS VULNÉRABLES	44
TABLEAU 10 : MATRICE DE GESTION DES RESSOURCES NATURELLES	75

LISTE DES FIGURES

FIGURE 1 : RÉPARTITION DE LA POPULATION DE NGUIBASSAL PAR SEXE	13
FIGURE 2 : POPULATION DE NGUIBASSAL PAR ÂGE ET PAR SEXE	13

LISTE DES ABBREVIATIONS

A.O :	Appel d'offres
AV :	Assemblée du Village
B.F :	Bailleurs de fonds
BUCREP :	Bureau Central des Recensements et des Etudes de Population
CAC :	Centimes Additionnels Communaux
CAP :	Certificat d'Aptitude Professionnelle
CC :	Comité de Concertation
CD :	Comité de Développement
CDV :	Comité de Développement Villageois
CEPE :	Certificat d'Etudes Primaires et Elémentaires
CETIC :	Collège d'Enseignement Technique Industriel et Commercial
CLLS :	Comité Local de Lutte contre le SIDA
CMA :	Centre Médical d'Arrondissement
CMEC :	Centre Missionnaire Evangélique Chrétien
CNLS :	Comité National de Lutte Contre le SIDA
COFIL :	Comité de Pilotage
COSA :	Comité de Santé
CPA :	Chef de Poste Agricole
CQ :	Chef de Quartier
CR :	Commune Rurale
CSI :	Centre de Santé Intégré
Cté :	Communauté
CVUC :	Communes et Villes Unies du Cameroun
D.P :	Démarche Participative
D.T :	Dossier Technique
DIC :	Diagnostic Institutionnel Communal
DSDR :	Document de Stratégie de Développement Rural
DSRP :	Document de Stratégie de Réduction de la Pauvreté
EC :	Eglise Catholique
EPC :	Eglise Presbytérienne Camerounaise
FEICOM :	Fonds Spécial d'Equipeement et d'Intervention Intercommunale
GIC :	Groupe d'Initiative Commune
GM :	Groupes Mixtes
GSP :	Groupes Socioprofessionnelles
GTZ :	Organisation de Coopération Technique Allemande
ISS :	Interview Semi Structurée
IST :	Infection Sexuellement Transmissible
MAETUR :	Mission d'Aménagement et d'Etudes des Terrains Urbains et Ruraux
MARP :	Méthode d'Action et de Recherche Participative
MINADER:	Ministère de l'Agriculture et du Développement Rural
MINATD :	Ministère de l'Administration Territoriale et de la Décentralisation
MINDAF :	Ministère des Domaines et des Affaires Foncières
MINDHU :	Ministère du Développement de l'Habitat et de l'Urbanisme
MINEDUB :	Ministère de l'Education de Base
MINEE :	Ministère de l'Energie et de l'Eau
MINEP :	Ministère de l'Environnement et de la Protection de la Nature
MINEPAT :	Ministère de l'Economie, de la Planification et de l'Aménagement du Territoire
MINEPIA	Ministère de l'Elevage, des Pêches et des Industries Animales
MINFI :	Ministère des Finances
MINFOF:	Ministère des Forêts et de la Faune
MINSANTE :	Ministère de la Santé Publique
MINTP :	Ministère des Travaux Publics
Nbre :	Nombre
OAL :	Organisme d'Appui Local
ONG :	Organisation Non Gouvernementale

OEV :	Orphelins et Enfants Vulnérables
PADC :	Programme d'Appui au Développement Communautaire
PAF2C :	Programme d'Appui aux Forêts Communales du Cameroun
PCD :	Plan Communal de Développement
PDESC :	Plan de Développement Economique Social et Culturel
PME:	Petite et Moyenne Entreprise
PMI :	Petite et Moyenne Industrie
PNDP :	Programme National de Développement Participatif
PNUD:	Programme des Nations Unies pour le Développement
Pop. :	Population
PV :	Procès-verbal
RDPC :	Rassemblement Démocratique du Peuple Camerounais
RM :	Receveur Municipal
S.T	Séance de Travail
SEPO :	Succès, Echecs, Potentialités, Obstacles
SG :	Secrétaire Général
SIDA :	Syndrome d'Immuno Déficience Acquise
SOECAO :	Société de Développement du Cacao
TDR :	Termes de Références
TV :	Télévision
UPP :	Unité de Planification Participative
VIH/SIDA :	Virus d'Immunodéficience Humaine / Syndrome Immunodéficitaire Acquis)

CHAPITRE I. INTRODUCTION

1.1. CONTEXTE ET JUSTIFICATION

Le PNDP (Programme National de Développement Participatif) est l'un des cadres opérationnels de la mise en œuvre de la stratégie de réduction de la pauvreté dans sa composante «Appui au développement local». Dans le cadre de la deuxième phase de sa mise en œuvre, le PNDP est marqué entre autres par :

Le recentrage de la responsabilité de la mise en œuvre du Programme sur la commune pour une vision territoriale de l'espace communal;

L'instauration d'un système d'allocation pour le financement des actions de développement des communes.

A la suite d'un diagnostic préliminaire en vue de la détermination des indicateurs des valeurs de référence, une convention a été signée entre le PNDP et la commune de Nguibassal en vue du financement de l'actualisation du Plan de Développement Communal (PDC).

En vue d'apporter une assistance technique appropriée à la commune pour l'élaboration de ce document et après la formation des Organismes d'Appui Local (OAL) ayant manifesté leur intérêt pour l'accompagnement des communes à cet effet, l'OAL CENTRE IMMANUEL a été recruté sur la base des Termes de référence approuvés par le PNDP et suivant les procédures de passation de marchés en vigueur (appel à manifestation d'intérêt, demande de propositions, dépouillement et analyse des offres).

Au vu de l'importance du PCD (document de planification stratégique, de programmation et de budgétisation) et de la nécessité de l'implication des différentes parties prenantes dans son élaboration, il s'est avéré nécessaire d'organiser des ateliers de diagnostic participatif dans tous les villages de la commune de Nguibassal d'une part, et d'autre part dans l'espace urbain communal et au niveau de l'institution communale. C'est la capitalisation de ces travaux qui a permis dans un premier temps d'identifier tous les problèmes et les potentialités de la commune. Le présent rapport présente la synthèse des résultats de ces différents diagnostics participatifs. Il contribuera à faciliter le développement d'une stratégie de développement à court, moyen et long terme.

1.2. OBJECTIFS DU DIAGNOSTIC PARTICIPATIF

1.2.1. Objectifs Globaux

- Accompagner les communautés des villages de l'arrondissement de Nguibassal dans la réalisation des diagnostics participatifs respectifs afin d'identifier tous leurs problèmes et faire une photographie de leur situation actuelle en terme d'infrastructures et de potentialités ;
- Identifier les forces et faiblesses de l'institution communale ainsi que les solutions permettant un renforcement du management et du système de gestion de la Commune.

1.2.2. Objectifs Spécifiques

- Identifier et connaître les villages et l'espace urbain de l'arrondissement de Nguibassal ;
- Identifier et analyser les différents problèmes, atouts et potentialités ;
- Recenser les options de solutions ;
- Recenser et appuyer la programmation des actions de mise en œuvre des solutions endogènes ;
- Appuyer l'installation d'un mécanisme de suivi évaluation participatif de la mise en œuvre du plan d'action au sein de toutes les communautés ;
- Recueillir et documenter les informations liées à la situation administrative, financière, patrimoniale et à la situation des ressources humaines de l'institution communale ;

- Analyser et décrire la structure et le mode de fonctionnement des organes de la commune ;
- Analyser les relations entre l'institution communale et les acteurs publics et privés du développement au niveau local ;
- Identifier les forces et faiblesses de l'institution communale ;
- Identifier les principaux axes de renforcement de la Commune.

2.1. STRUCTURE DU DOCUMENT

Le rapport consolidé du diagnostic participatif de Nguibassal comprend les principales articulations suivantes :

- La présentation de la méthodologie d'intervention,
- La présentation sommaire de la commune, sur les plans physique, humain et infrastructurel,
- La synthèse des résultats des diagnostics (diagnostics niveau village, diagnostic de l'espace urbain, diagnostic institutionnel communal),
- La présentation exhaustive des problèmes de développement aux trois niveaux (rural, urbain, institutionnel) ainsi que des solutions et besoins identifiés par les acteurs communaux.
- Le rapport s'achève par les annexes dont le rôle est d'éclairer le contenu du document.

CHAPITRE II. APPROCHE MÉTHODOLOGIQUE

L'intervention a compris trois (03) phases essentielles : la préparation de l'ensemble du processus (1), la collecte et le traitement des informations (2), et la consolidation des données des diagnostics (3).

2.1. Préparation de l'ensemble du processus

La préparation de la planification communale avait pour objet essentiel d'amener toutes les parties prenantes bénéficiaires à comprendre l'importance du processus et à y adhérer. Elle a consisté en plusieurs activités. Une activité préalable a été la mise en place et l'opérationnalisation du Comité de pilotage. Pour cela, il a fallu préparer l'arrêté municipal portant création, composition et fonctionnement de cet organe institutionnel de suivi de l'activité de planification communale. Les membres ont été désignés par l'Exécutif communal.

La première activité a été la prise de contact avec l'exécutif municipal. Elle a donné lieu à la présentation de l'équipe complète de l'OAL CENTRE IMMANUEL. La vérification de la conformité du personnel avec les CV présentés dans l'offre a été faite. Le cahier de charges de l'OAL CENTRE IMMANUEL, la méthodologie et le projet de chronogramme détaillé ont été présentés et discutés avec les membres de l'exécutif communal.

La deuxième principale activité a été l'information et la sensibilisation des autorités administratives et traditionnelles locales. Elle s'est faite à travers un atelier de lancement organisé le 22 février 2013. Le Maire en a profité pour introduire le CENTRE IMMANUEL auprès du Sous-préfet de l'arrondissement de Nguibassal, des sectoriels, des conseillers municipaux et des chefs traditionnels des différents villages de l'espace communal qui étaient présents. L'équipe de l'OAL CENTRE IMMANUEL a présenté la méthodologie d'intervention et le programme de travail arrêté avec l'Exécutif municipal. Les conseillers municipaux et les chefs traditionnels ont été sensibilisés à assurer la réception des équipes de planificateurs dans les villages et surtout la mobilisation de la population pour les trois (03) jours de diagnostic dans chaque village.

2.2. Collecte des informations et traitement

La collecte des données de base a précédé la mission de diagnostic participatif dans chaque village de l'espace communal. Au terme de cette activité préliminaire, les principales informations d'ordre physique, humain et infrastructurel ont été recueillies dans tout l'espace physique communal. Les infrastructures ont systématiquement fait l'objet d'une relevée GPS.

La collecte des données proprement dite s'est déroulée à travers la réalisation des trois types de diagnostics : le diagnostic institutionnel communal (DIC), le diagnostic de l'espace urbain communal (DEUC) et le diagnostic participatif niveau village (DPNV).

Le DPNV s'est effectué dans les 18 villages de l'espace communal et des à savoir : Nkoumissé-Sud, Somakaï - Nkong-Mango, Nguibassal, Libobi, Maholo I, Sikandiguè, Likongué, Lialingombi, Maholo II, Elalè, Boumndjack, Lamal, Mandjandjang, Lihong, Nguilibobi, Manganga

Dans tous ces villages, à la suite de l'introduction de l'équipe de planificateurs, les données étaient collectées grâce au déroulement des outils en assemblée plénière et/ou au sein des groupes socioprofessionnels (hommes, femmes, jeunes). Puis, les données ont été collectées auprès des personnes ressources. Les premiers outils (transect, cartographie, profil historique), tout en fournissant des éléments de triangulation pour l'analyse, permettaient d'aboutir à une présentation exhaustive du village sur le plan physique et infrastructurel. Les outils suivants (ISS, fenêtres SEPO) mettaient beaucoup plus en évidence les problèmes rencontrés par la population. La matrice de changements climatiques a été utilisée pour apprécier le niveau de perception des changements et d'adaptabilité des populations au niveau local et celle de la petite enfance pour identifier et analyser les problèmes que rencontre cette couche sociale.

Au total, la réalisation du diagnostic participatif a permis d'avoir une photographie de chaque village par secteur, notamment la liste des problèmes, contraintes, et atouts/potentialités du village par secteur. Une fois les problèmes identifiés par secteur, ils étaient analysés en profondeur de façon participative en vue de l'identification des différentes solutions possibles. Une planification opérationnelle était élaborée sur la base des solutions endogènes choisies par la population. A la fin de l'activité, un mécanisme de suivi évaluation de la mise en œuvre du plan opérationnel était mis en place. En fonction de l'existence ou non d'un dispositif pareil dans le village, il était créé ou épousait simplement le contenu du comité de développement.

La réalisation du DIC a compris une phase de collecte des données et une phase de restitution. Auparavant, la préparation avait permis d'asseoir les guides de collecte des données et de fixer les rendez-vous avec les répondants choisis. La collecte des données s'est déroulée du 1^{er} au 06 mars 2013 et ensuite du. Elle a ciblé les principales parties prenantes du fonctionnement de l'institution communale : les conseillers municipaux, les membres de l'Exécutif communal, le personnel communal. En fonction des relations entretenues entre chaque répondant et la Commune, les entretiens portaient sur les ressources humaines, les ressources financières, le patrimoine et les relations de la Commune avec L'administration(Préfet, Sous Préfet), les Services Déconcentrés de l'Etat, les opérateurs économiques (transporteurs, producteurs agricoles et artisanaux, commerçants, etc.), les organisations traditionnelles (chefferies), les congrégations religieuses, la brigade de gendarmerie, les élites extérieures, le FEICOM, le PNDP. L'analyse a mis en évidence les forces et les faiblesses de la Commune dans ces différents domaines. La restitution, organisée le 30 mai 2013, a donné lieu à l'enrichissement et la validation des résultats du diagnostic. Elle s'est achevée par l'identification des axes de renforcement de l'Institution, ce qui a été adossé sur un plan de renforcement.

Le DEUC a également été réalisé à travers une collecte et une restitution/validation de données. La collecte des données a été réalisée à l'aide d'une fiche d'enquête socio économique et environnementale. Les principales cibles de l'activité étaient les corps de métiers, les agents techniques communaux, les sectoriels et les personnes appartenant à des catégories sociales vulnérables. L'analyse prenait en compte la description des principales activités économiques, les atouts, opportunités et contraintes de la ville et des parties prenantes. Pour chaque corps de métier et les catégories de personnes vulnérables, les problèmes, contraintes, attentes et opportunités ont été identifiées. Les données relatives aux aspects socio environnementaux relatifs à l'exercice du métier ont aussi été collectées. Les données du DEUC ont été restituées aux différents acteurs au cours d'un atelier participatif. Puis, les problèmes des corps de métier et couches vulnérables de la commune ont été analysés. Les solutions ont aussi été identifiées. La collecte des données s'est déroulée du 08 au 25 mars 2013. La restitution des données collectées s'est effectuée le 30 mai dans la salle de réunion de la Commune à Nguibassal.

2.3. Consolidation des données du diagnostic et cartographie

La restitution des données du DEUC et du DIC a donné lieu à l'élaboration d'un rapport provisoire pour chaque activité. Après les DPNV et l'exploitation des données collectées auprès des sectoriels, les problèmes de Tous les villages de la commune ont été regroupés par secteur. Dans un premier temps, les problèmes communs pour Tous les villages ont été regroupés. Puis, tous les problèmes nouveaux apparaissant dans un seul village ont été recensés pour chaque secteur. Les données relatives à la gestion des ressources naturelles collectées au sein des villages ont par la suite été consolidées. Les données obtenues du DEUC y ont également été intégrées. En effet, les problèmes des différents corps de métier et couches vulnérables ont au préalable été regroupés par secteurs. Puis, les problèmes de l'espace urbain et ceux des villages ont été consolidés par secteur, avec un regard constant sur les données recueillies à l'issue du DIC.

2.4. Validation des résultats

Elle a consisté à présenter les résultats de l'étude au cours de l'atelier tenu le 13 août 2013 dans la salle de réunions de la commune de Nguibassal. Ont pris part à la restitution les différentes parties prenantes de la Commune, dont les membres de l'exécutif communal, les membres du comité de pilotage, le deuxième adjoint au maire, les planificateurs, les corps de métiers, quelques sectoriels de l'espace urbain. Au cours de cet atelier, les informations nécessaires pour la validation du document ont été recueillies.

CHAPITRE III. RESULTATS CONSOLIDES DU DIAGNOSTIC PARTICIPATIF

3.1. SYNTHÈSE DES DONNÉES GÉNÉRALES DE BASE

3.1.1. Localisation

L'arrondissement de Nguibassal est situé dans le département du Nyong et Kellé, dans la Région du Centre. Il couvre une superficie de 450 km². Il est limité :

- Au Nord par l'arrondissement de MONATELE (24Km) et celui d'EVODOULA (18Km),
- A l'Ouest par l'Arrondissement de NYANON,
- Au Sud par l'Arrondissement de BOT-MAKAK (18Km).

3.1.2. Milieu biophysique

3.1.2.1. Le relief

Le relief de la commune de NGUIBASSAL est celui de l'ensemble du plateau Sud-camerounais. On observe plusieurs collines présentant des affleurements rocheux et quelques zones de dépression ou vallées au fond desquelles coulent plusieurs cours d'eau. On rencontre aussi par endroit, des terrains plus ou moins plats (pénéplaines) à l'instar de l'espace urbain communal.

3.1.2.2. Le climat

Le climat est de type équato-guinéen dans le Département de Nyong et Kellé; et Nguibassal qui est dans le même département épouse de ce fait le même climat qui se caractérise ici par quatre saisons alternativement distinctes : une saison de pluie (Mars à Juin), une petite saison sèche (Juillet et Août), une autre saison de pluie (Septembre à Novembre) et une saison sèche (Décembre à Février). Les saisons sont bien démarquées, malgré leur brièveté.

Source : www.camerounservice.com/cameroun_climat.php

Quant aux températures, nous constatons que la température moyenne mensuelle minimale est de 23,09°C et la température moyenne mensuelle maximale est de 29,02°C, soit un écart de l'ordre de 3,09°C. Mars apparaît comme le mois le plus chaud et juin, le plus frais. Toutefois, ces dernières années, on observe trop de changements climatiques.

3.1.2.3. Les sols

Nous distinguons deux principaux sols :

- Les ferrallitiques (terrains fermes) qui sont les plus pauvres en bases et présentent un potentiel varié de fertilité ;
- Les hydromorphes qui sont relativement riches en matières organiques, se développent dans les vallées marécageuses.

3.1.2.4. La végétation

La végétation est caractérisée par une forêt équatoriale dense et humide, caractérisée par sa richesse en essences de valeur et de nature très diverses, des plantations de cacaoyer, de bananier, de palmier à huile puis les arbres fruitiers. Dans la forêt, la physionomie floristique est variée. On trouve des espèces d'arbres caractéristiques de la forêt dense humide sempervirente de basse et moyenne altitude (Bubinga, sappeli, Ayous, Iroko et baobab), mais aussi de plantes médicinales (Roi des herbes, Sappeli (Kud Ndjock), Bubinga, ...).

3.1.2.5. L'hydrographie

La Commune de Nguibassal est arrosée par un dense réseau hydrographique dont l'ensemble des cours d'eau fait partie du bassin de la Sanaga. L'on y rencontre entre autres la Mbembè vers l'Est du territoire communal (Mandjandjang) qui retrouve la kandigué vers Sikandigué, la Lobè qui part du Sud en traversant toute la partie occidentale (de Maholo2 à Maholo 1) et bien d'autres cours d'eau tels

que la Makooguè, la Pooguè, la Nsaha et la Nyadè de moyenne importance qui se jettent tous dans la Sanaga qui coule vers l'Océan atlantique.

Tableau 1 : Présentation synthétique de la flore

Formations végétales	Localisation	Caractéristiques	Tendance
Forêt	Dans tous les villages et un peu éloigné des maisons d'habitation	forêt dense humide sempervirente de basse et moyenne altitude (Bubinga, sappeli, Ayous, Iroko et baobab)	Réduction du couvert végétal et la disparition de certaines espèces animales dues à l'exploitation illégale des ressources fauniques et floristiques
Plantations de Cacao	Dans tous les villages et tout autour des zones d'habitation (Manganga en particulier)	Petite entité dont le rendement est estimé à 400kg/ha	Viellissement des plantations
Plantations de palmier à huile	Dans tous les villages aux environs des maisons	Petite entité dont le rendement est estimé à 2000 l/ha/an	En expansion sous l'impulsion de l'ONG ASAFRO
Plantations de produits vivriers et maraichers (arachides, manioc, macabo et piment)	Dans tous les villages aux environs des maisons et les villages SIKANDIGUE et LIKONGUE qui sont des bassins de production du piment	Culture mixte dont les rendements moyens sont : Manioc (20t/ha) Arachides (3t/hz) Macabo (6t/ha) Piment (1t/ha)	Utilisation des outils rudimentaires et exploitation de petites surfaces

Tableau 2 : Présentation synthétique de l'hydrographie

Cours d'eau	Villages	Caractéristiques	Activité menée	Tendance
Lobé	Maholo 2, Nkoumissé Sud, Lamal, Nguilibobi et Maholo 1	Plus grande et longue rivière de la commune	Pêche artisanale des Tilapia, capitaines, silures, tortues Lessive, bain, exploitation carrière	Non organisation des pêcheurs ainsi que de l'exploitation du sable
Mbembé	Mandjangdjang, Elalé, Likongué, Somakaï, Nkong-Mango	L'une des plus importantes rivières de la commune	Pêche artisanale des Tilapia, silures Lessive, bain, exploitation carrière	La rivière tarrit pendant les saisons sèches
Kandigué	Manganga et Sikandigué	Source qui se verse dans le Mbembé	Pêche artisanale des Tilapia, silures, capitaines, tortues Lessive, bain, exploitation carrière	Non organisation des pêcheurs ainsi que de l'exploitation du sable

Tableau 3 : Présentation synthétique de la faune

Animaux	Localisation	Observations	Tendance
Reptiles (Varans, Serpents)	Les zones forestières de tous les villages de la commune de NGUIBASSAL	Ces reptiles ne font pas vraiment l'objet d'une chasse particulière ; les habitants les retrouvent de temps en temps dans leurs champs et près des zones d'habitations. Ces animaux ont tendance à être rares pendant la saison des pluies on les retrouve plus en saison sèche.	Même si on en attrape régulièrement, ces animaux sont de plus en plus rares.
Petits rongeurs (rats palmistes, écureuils)		Ils sont aussi nuisibles car ils ravagent les cultures. Les paysans les attrapent grâce aux pièges qu'ils tendent dans leurs champs respectifs.	Avec le recul de la forêt, le porc-épic se fait de plus en plus rare.
Aulacodes (Hérissons, Porcs-épic)			
Pangolins		Ils ne font pas l'objet d'une chasse spécifique ; on les retrouve très loin des habitations. L'exploitation de la forêt, avec le bruit de la tronçonneuse les éloigne des villages vers le Nkam.	Ils tendent à s'éloigner dans les profondeurs de la forêt.
Singes, biches, gazelles, lièvres		Ce sont les grands chasseurs qui visent ces espèces.	La chasse de ces animaux n'est pas suffisamment réglementée, ce qui fait peser une menace pour leur préservation.

3.1.3. Données démographiques, histoire et organisation sociale

3.1.3.1. Démographie

L'extrait de la répartition de la population résidant dans la province du **Centre** (aujourd'hui appelée Région du Centre) par Département et par Arrondissement/District, selon le sexe est présenté dans le tableau suivant :

Tableau 4 : Répartition de la population dans l'espace urbain

Circonscription Administrative	Population totale	Sexe		Rapport de masculinité
		Masculin	Féminin	
PROVINCE DU CENTRE				
Département du NYONG et KELLE	152 104	78 269	73 834	124,21
NGUIBASSAL Arrondissement	5 489	2 759	2 730	118,42
NGUIBASSAL Urbain	675	328	347	110,77
NGUIBASSAL Rural	4 814	2 431	2 383	119,53

Source : Tableau n°6- du document de recensement général de la population du Cameroun, 2005 avec le taux de croissance de 2%.

La population totale est estimée à 5489 habitants (selon le recensement 2005) répartis dans 15 villages et 03 hameaux. Les groupes ethniques présents dans la commune sont : Bassa et Béti. L'extrait de la répartition de la population résidant en milieu urbain dans la province du CENTRE par Département et par Arrondissement/District, selon le sexe est présenté dans le tableau suivant :

Tableau 5 : Répartition de la population dans la commune

Circonscription Administrative	Population totale	Sexe		Rapport de masculinité
		Masculin	Féminin	
PROVINCE DU CENTRE				
Département du NYONG ET KELLE	152 104	78 269	73 834	124,21
NGUIBASSAL Arrondissement	5 489	2 730	2 759	118,42
NGUIBASSAL Urbain	675	328	347	110,77
NGUIBASSAL Rural	4 814	2 383	2 431	119,53

Source : Tableau n°6- du document de recensement général de la population du Cameroun, 2005 avec le taux de croissance de 2%.

Notons que que les données issues du diagnostic participatif est un peu élevé aux statistiques officielles. Elles sont récapitulées dans le tableau suivant :

Tableau 6 : Répartition de la population dans la commune selon le diagnostic participatif

Circonscription Administrative	Population totale	Sexe	
		Masculin	Féminin
NGUIBASSAL Arrondissement	8 103	2 467	3 061
NGUIBASSAL Urbain	725	359	367
NGUIBASSAL Rural	7 378	2 108	2 694

Source : Diagnostic participatif

Analyse de quelques caractéristiques de la population urbaine de NGUIBASSAL

Les 5 489 habitants de la commune de NGUIBASSAL sont donc constitués de 2 730 hommes et 2 759 femmes soit respectivement de **50% d'hommes** et **50% de femmes**. Bien que le nombre des femmes soit légèrement supérieur à celui des hommes, la dominance de la population féminine n'est pas perceptible comme dans la situation générale du Cameroun.

Cette population de la commune est assez homogène et est établie dans 15 villages et 3 hameaux.

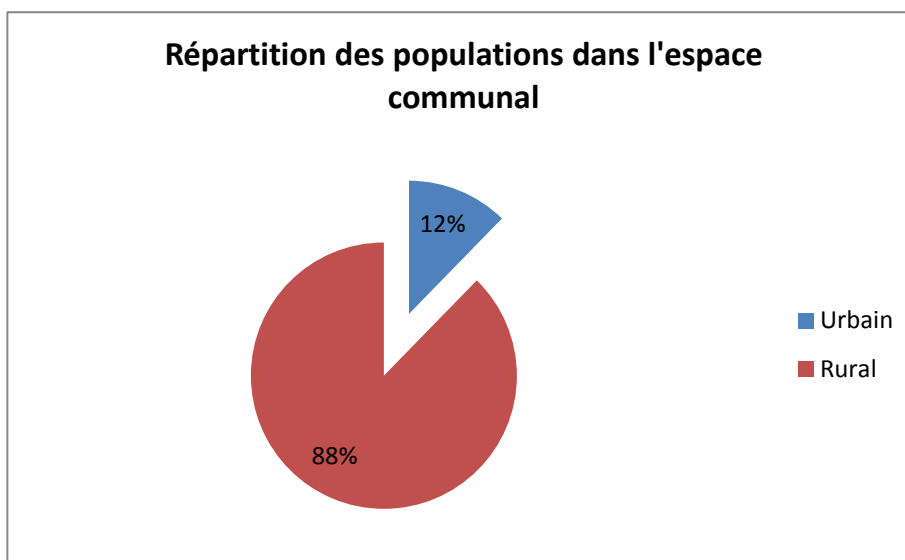


Figure 1 : Répartition des populations dans l'espace communal

Répartition de la population urbaine de NGUIBASSAL par zone

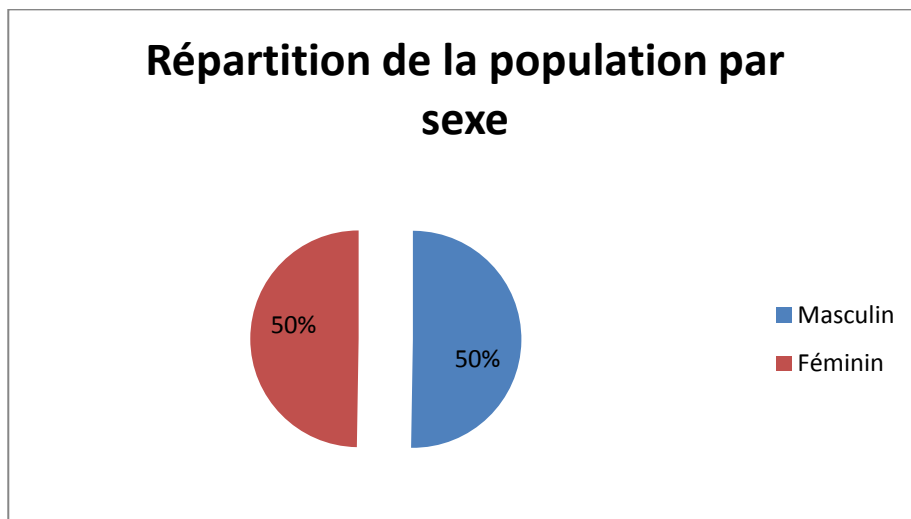


Figure 2 : répartition de la population de NGUIBASSAL par sexe

Population	Enfants moins de 5ans	Adolescent 6 à 15 ans	Jeunes 16 à 20 ans	Adultes	Total
Masculin	459	637	566	1 053	2 705
féminin	477	657	581	1 059	2 774
Total	936	1294	1147	2112	5489

Structure de la population par âge et par sexe de la commune

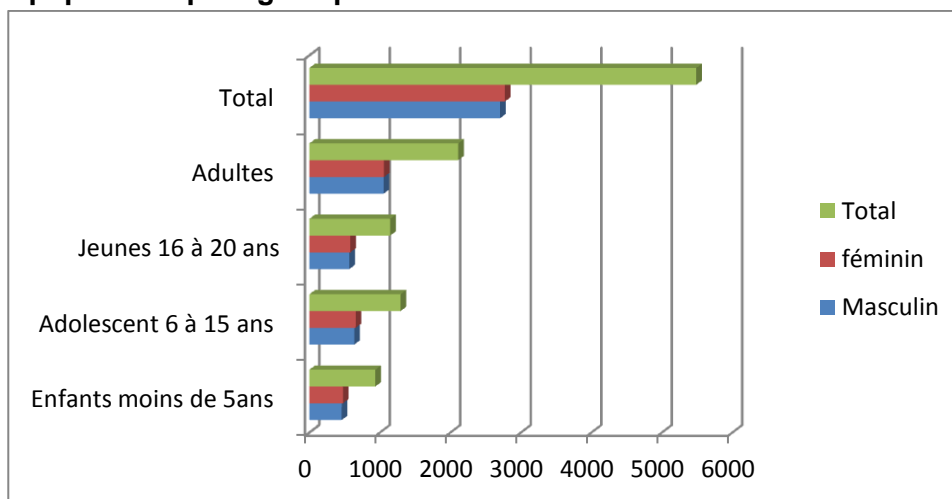


Figure 3 : population de Nguibassal par âge et par sexe

Deux ethnies sont présentes dans le territoire communal: les Bassa et les Béti. Il y a trois chefferies de 2^{ème} degré issues de l'Arrondissement. Elles comprennent 18 villages dirigés par les chefs de 3^{ème} degré regroupés dans trois cantons à savoir :

- Canton NDOG-SUGA (Elalé, Mandjandjang, Lihong, Libobi, Manganga, Nguibassal, Lamal, Boumndjack et Nguilibobi.)
- Canton MBEMBE et BUMBE (Somakai, Lialingombi, Likongué, Sikandigué, Nkong-Mangi'o.)
- Canton LOG-BATDJECK (Maholo1, Maholo2 et Nkoumssé-Sud.)

Tableau 7 : Répartition de la population de la Commune de Nguibassal par village

VILLAGE	POPULATION TOTALE	JEUNES		FEMMES	HOMMES
		Moins de 5 ans	Moins de 15 ans		
Nkoumissé-Sud	494	50	100	177	167
Somakaï - Nkong-Mango	663	145	130	200	138
Maholo II	116	10	22	30	44
Maholo I	190	20	25	75	70
Sikandiguè	500	150	100	130	120
Lialingombi	1000	350	150	300	250
Elalè	700	90	198	215	180
Boumndjack	500	100	50	200	70
Mandjandjang	711	196	300	400	311
Lihong	570	60	50	260	140
Ngui-Libobi	128	28	15	37	48
Manganga	800	80	175	300	200
Lamal	250	30	120	80	60
Libobi	256	46	48	90	60
Likongué	500	50	50	200	250

Source : enquête de terrain

3.1.3.2. Historique de la commune de Nguibassal

Comme tous les autres Bassa, les populations de Nguibassal seraient parties de l'Égypte, près de la vallée du Nil vers 19^{ème} siècle avant Jésus-Christ. Sous la poussée de plusieurs guerres tribales successives, ils arrivent à Ngog-lituba dans la Sanaga-maritime vers les années 1372 après Jésus-Christ. Après ce point de chute, les fondateurs de Nguibassal vont continuer leur migration en passant par Ngodi-Si (Dibang actuel) pour se retrouver dans le territoire qui porte ce nom vers le début du 15^{ème} siècle de notre ère. Le nom « Nguibassal » signifierait la force des pionniers.

L'actuel Commune de NGUIBASSAL a auparavant été un poste administratif appelé District de Nguibassal relevant de l'Arrondissement de Bot-Makak. Elle a été créée par Décret présidentiel N° 95/082 du 02 Juin 1995 portant création de la commune rurale de NGUIBASSAL. Le passage de la route principale vers 1978 a permis à cette population de faciliter un peu sa mobilité vers des centres voisins et de développer la culture et la vente du Cacao.

Les administrateurs municipaux et Maires qui se sont succédé à NGUIBASSAL depuis sa création sont : NANG NANG André, NOMA DISSO Emmanuel, Mme MBOCK MIOUMNDE Marie Pascale.

La religion locale est dominée par le christianisme, toutes tendances confondues, avec une forte présence de la tendance de l'Eglise Catholique du Cameroun. Les églises présentes dans l'arrondissement sont les suivantes:

- Eglise catholique
- Eglise Presbytérienne
- Eglise évangélique
- Eglise Apostolique
- Eglise Pentecôtiste (Centre Missionnaire Evangélique Chrétien)

3.2. CARTES THEMATIQUES

3.2.1. Carte de localisation de la Commune par rapport au Département et au Cameroun

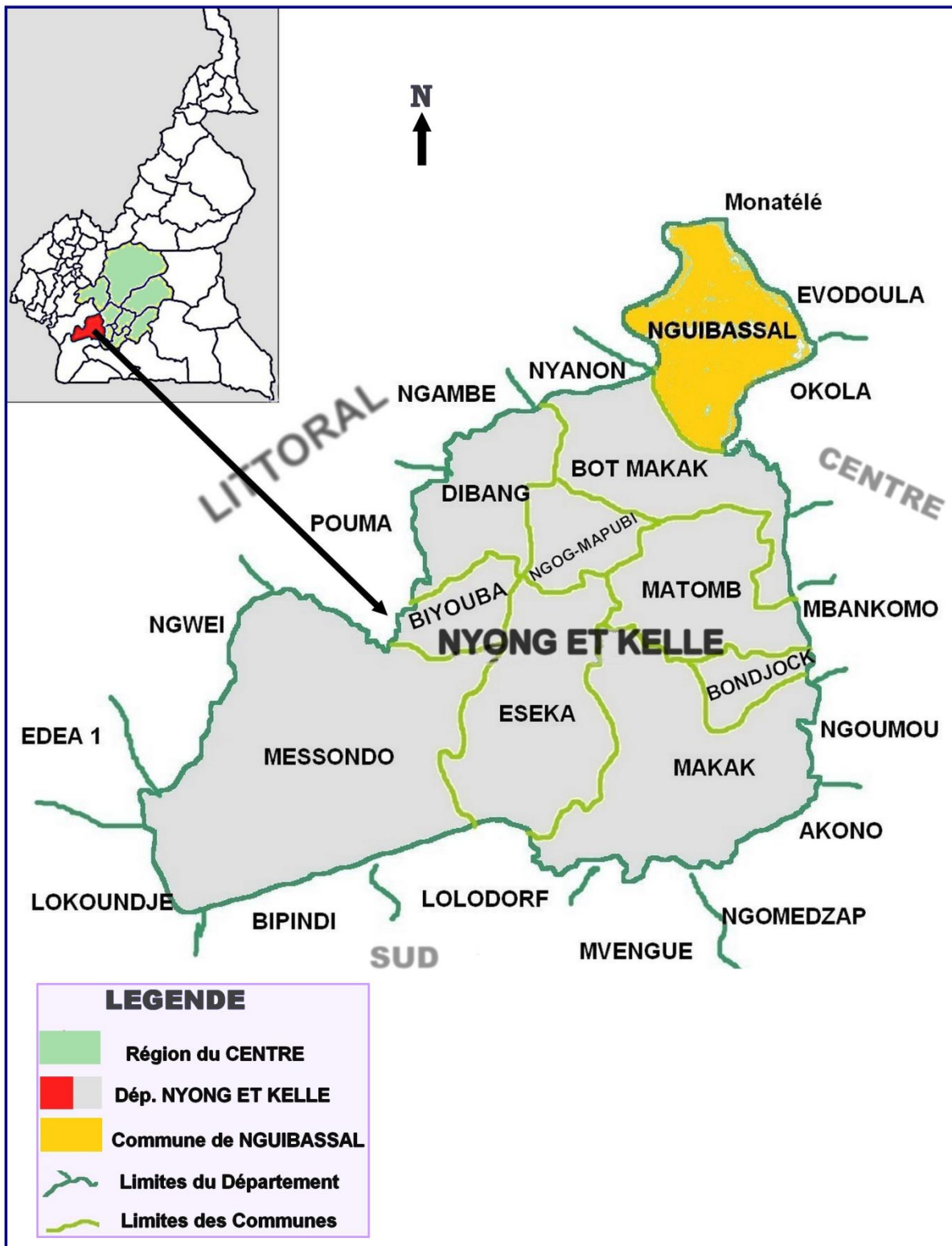


Figure 4 : Carte de localisation de la Commune de Nguibassal

3.2.2. Carte des populations par village et types de paysage (formations végétale),

3.2.2.1. Carte des populations par village

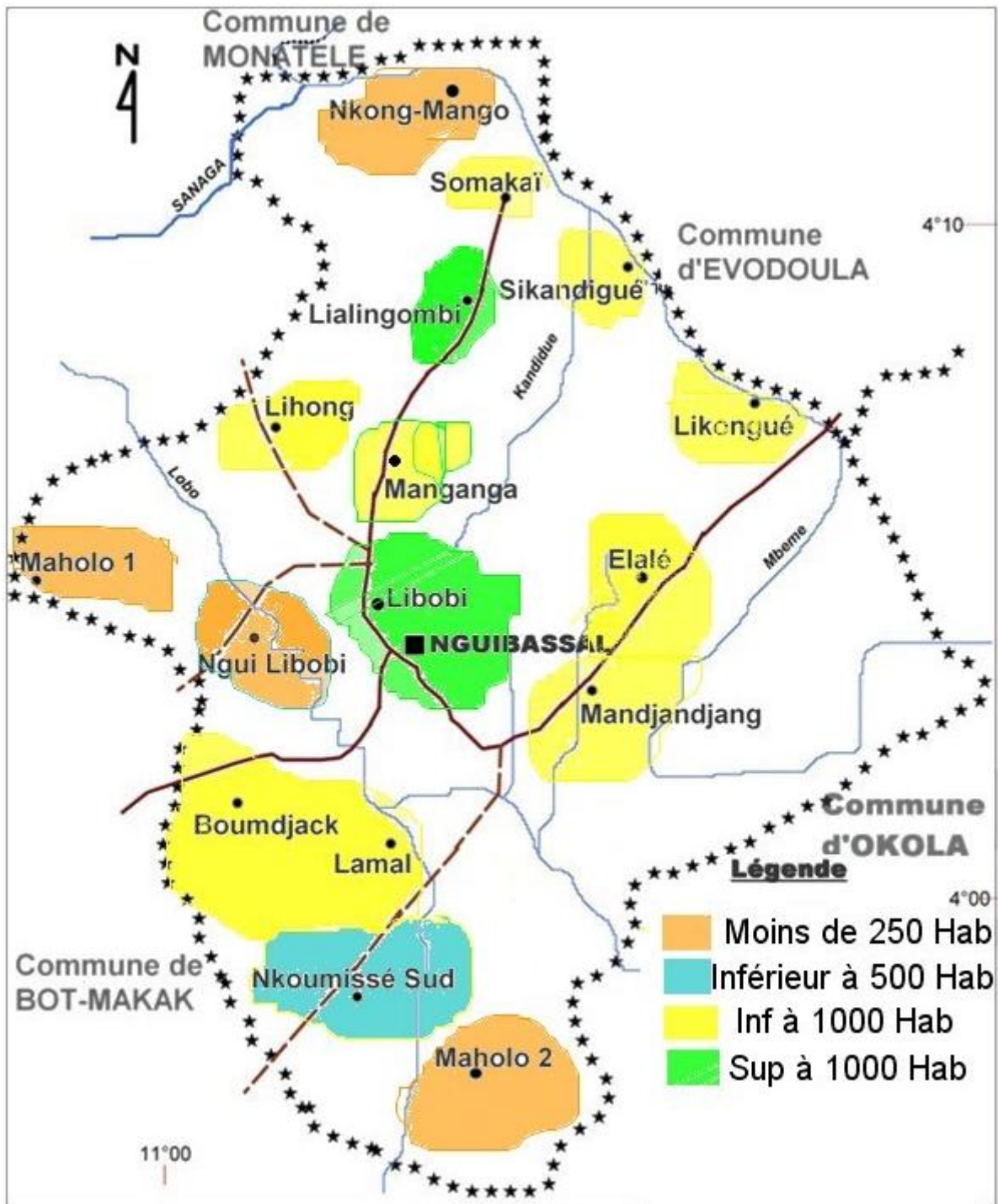


Figure 5 : Carte des populations par village

3.2.2.2. Carte des ressources (formations végétales et mines)

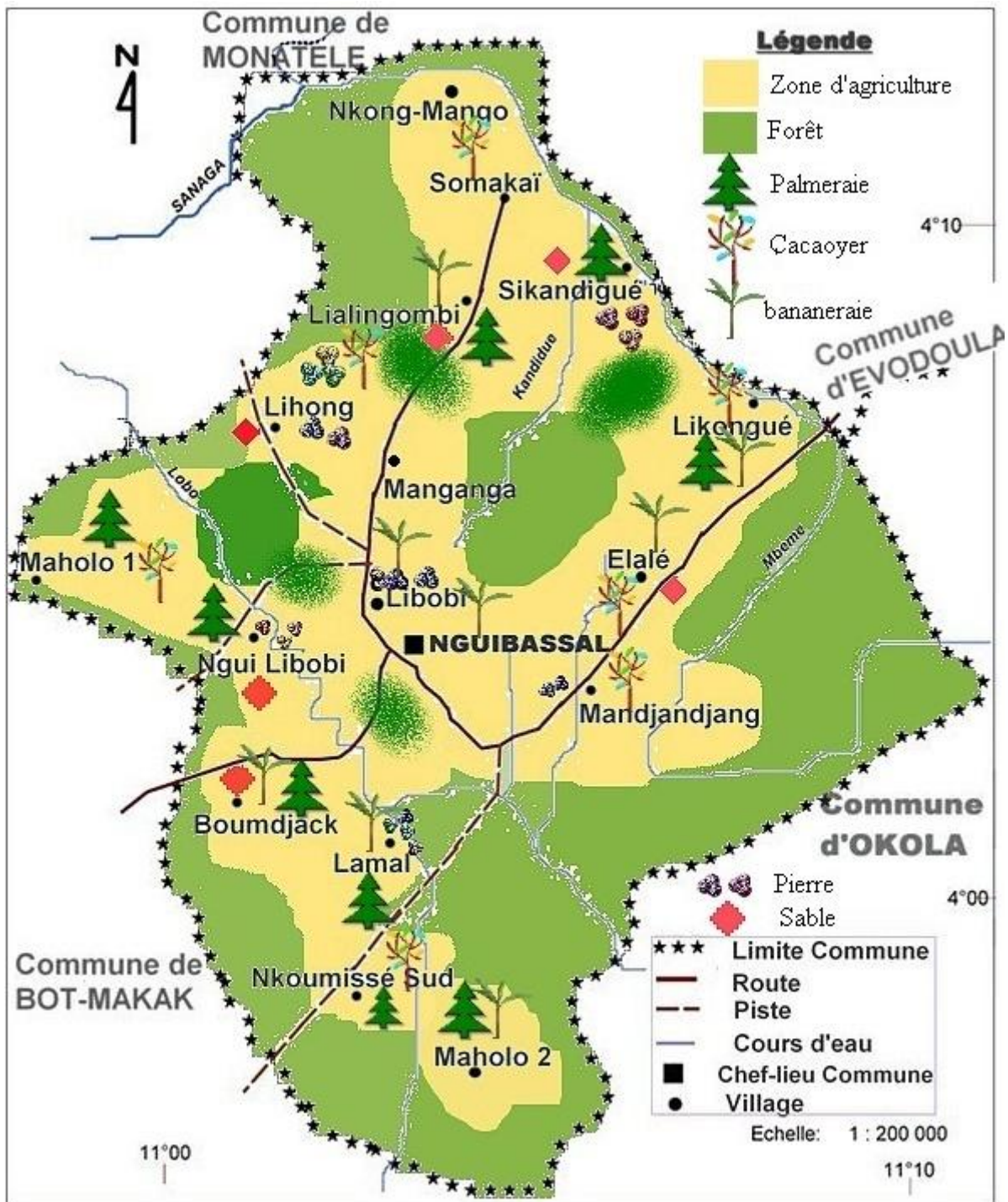


Figure 6 : Carte des ressources

3.2.3. Carte scolaire, carte sanitaire

3.2.3.1. Carte scolaire

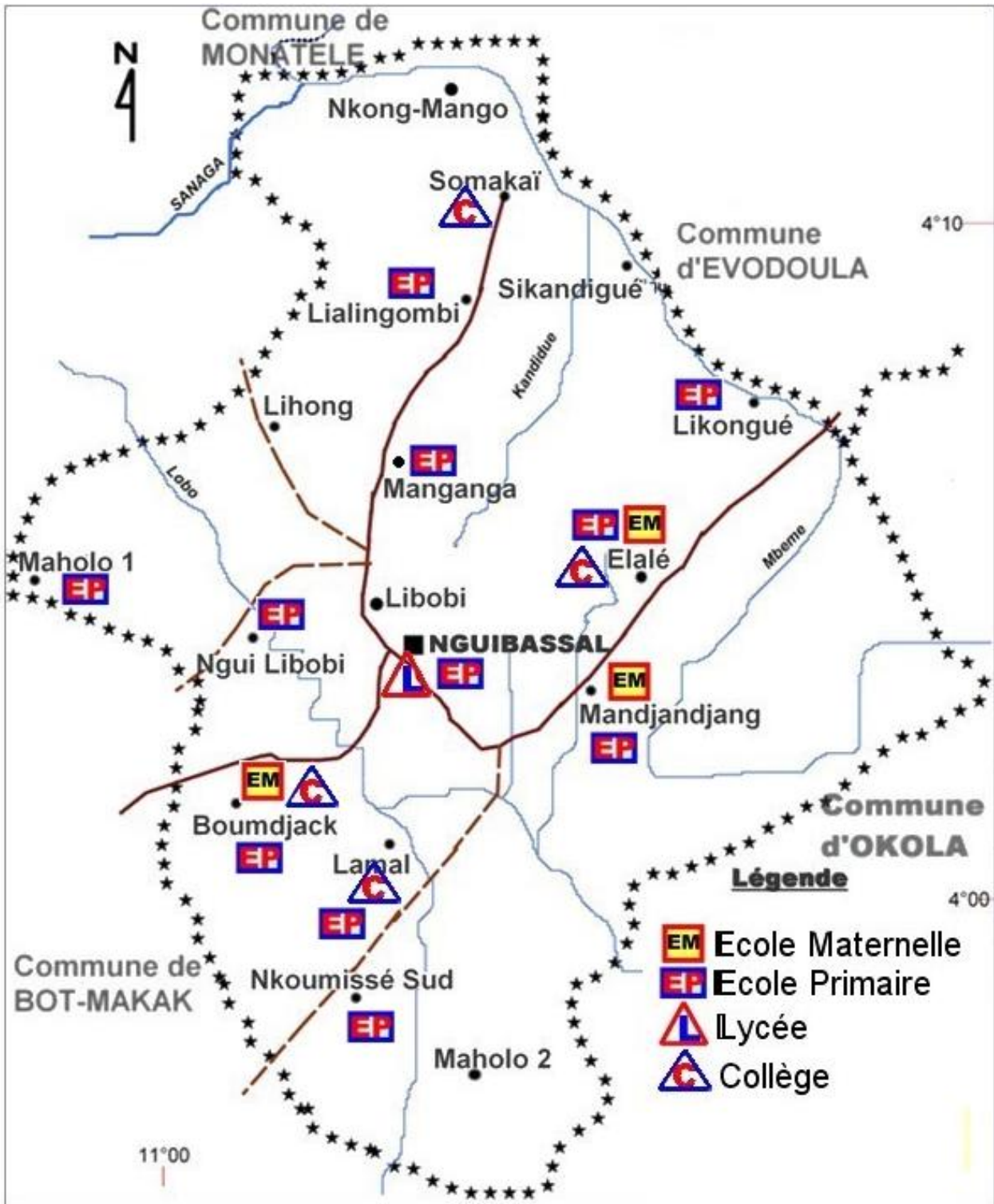


Figure 8 : Carte scolaire

3.2.3.2. Carte sanitaire

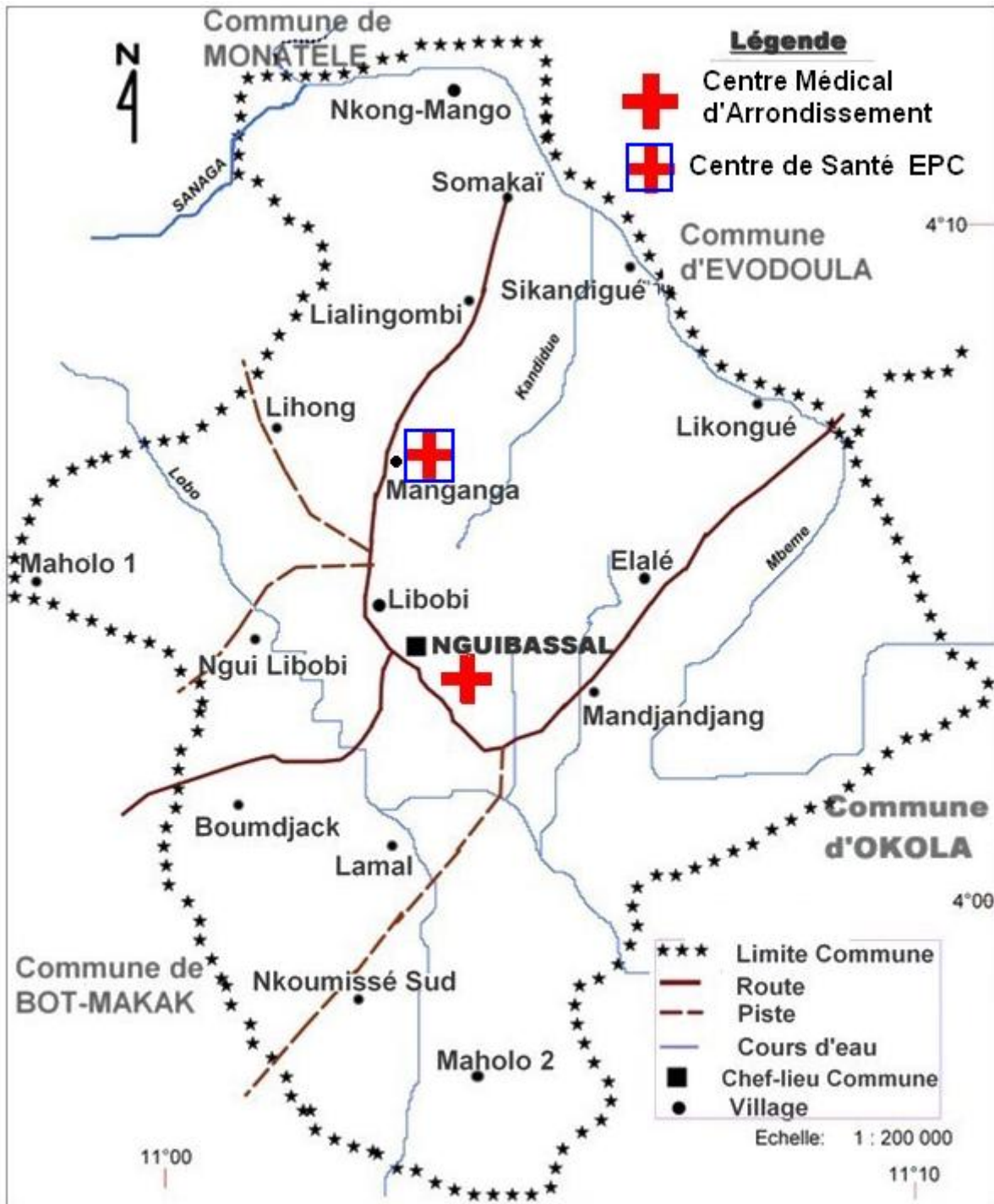


Figure 9 : Carte sanitaire

3.2.4. Carte hydraulique

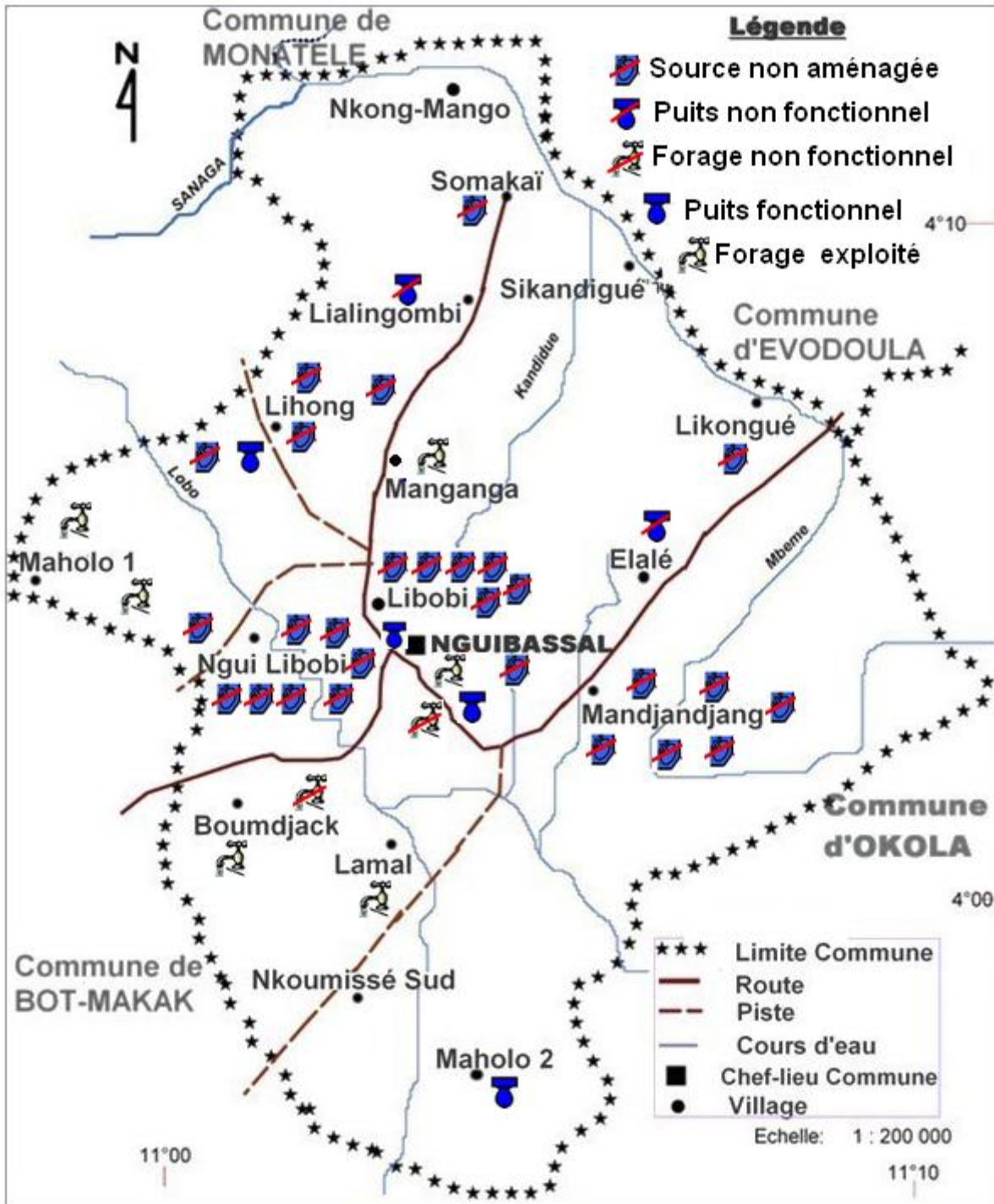


Figure 10 : Carte hydraulique

3.3. SITUATION DE REFERENCE

3.3.1. Diagnostic par types d'infrastructures et par secteur

Les infrastructures présentes dans l'espace communal sont présentées par secteur dans les tableaux ci-dessous :

3.3.1.1. Infrastructures du secteur santé

Localité	Coordonnées géographiques de l'ouvrage			Réalisation			Informations générales sur le Centre				Personnel						Infrastructure				
				Entreprise	Source de financement	Année construction	Aire de santé	District Santé	Statut du centre	Année création	Medecin	ID E	IB	AS	Matrone	Comis	ATMS	Nb de batiment	Etat		
	X	Y	Z																(i)	(ii)	bon
Espace Urbain					Etat		Ngog Mapubi	Ngog Mapubi	CMA		0	0	0	0	0	1	1	1	0	1	0
Manganga	11,05108	4,10338	412		eglise presbytérienne	1986	Ngog Mapubi	Ngog Mapubi	PRI/CONF	1988	0	0	1	0	0	0	0	0	0	0	1
TOTAL																					

Suite du tableau ci-dessus

Localité	Equipement du centre					Aménagement						Données sanitaires					Gestion du Centre	
	Lit	Labo	Maternité	Pharmacie	Réfrigérateur	Point d'eau	Latrine	Reboisement	Clôture	Dispositif de traitement déchet	Logement médecin	Taux de couverture sanitaire	Taux de fréquentation	Nombre d'accouchement moyen	Taux de couverture vaccinal	Maladie épidémique	Existence Comité de gestion	Existence Comité de santé
		(O/N)	(O/N)	(O/N)		(O/N)	(O/N)	(O/N)	(O/N)	(iii)	(O/N)						(O/N)	(O/N)
Espace Urbain																Rougeole	0	0
Manganga	3	0	N	0	N	N	N	N	N	N	N	15%	20 %	5	17%		N	N
TOTAL	2	0	0	0	N	N	N	N	N									

Infrastructures du secteur hydraulique

a) Forage

Village	Population	Coordonnées géographiques de l'ouvrage			REALISATION			CARACTERISTIQUES DE L'OUVRAGE				
					Entreprise	Source de financement	Date mise en service	Anti borbier	Aire assainissement	Diamètre du forage	Profondeur forage	Hauteur de l'eau
		X	Y	Z				(O/N)	(O/N)	(m)	(m)	(m)
BOUMNDJACK	200	11,01714	4,06437	404			2002	O		3	18	2,5
MAHOLO 1	300	11,01514	4,06487	401			2002	O	O	3	10	4
ELALE	700	11,02795	4,04667	401	chinoise de Yaoundé	MINEE	juil-11		O	1	52	
LAMAL	500							O	O	2		
ESPACE URBAIN	675	11.5621	4.06524									

Suite du tableau ci-dessus

Village	CARACTERISTIQUES DE L'OUVRAGE				Etat de l'ouvrage	ENTRETIEN			QUANTITE ET QUALITE EAU		
	Type de pompe	Marque	Fonctionnement	Cause panne		Exploitation de l'ouvrage	Existence Comité de gestion	Fonctionnalité CG	Quantité suffisante	Qualité de l'eau	Maladies liées à l'eau
	(i)		(O/N)			(ii)	(iii)	(O/N)	(O/N)	(O/N)	(iv)
BOUMNDJACK						AB			O	C	N
	MH		O		B	EX			O	C	N
ELALE	MH	INDIA	O		B	EX					
LAMAL	MH		O		B	EX			O	C	N
ESPACE URBAIN	MH		O			AB			O		

b) Puits

Village	Population	Coordonnées géographiques de l'ouvrage		REALISATION			CARACTERISTIQUES DE L'OUVRAGE										ENTRETIEN				
				Entreprise	Source de financement	Date mise en service	Puits couvert	trottoir / anti borbier	aire assainie	type de pompe	Matériaux margelle	Hauteur margelle	Cuvelage	Diamètre du puits	Profondeur du puits	Profondeur Eau	Fonctionnement	Exploitation de l'ouvrage	Existence Comité de gestion	Fonctionnalité CG	
		X	Y				(O/N)	(O/N)	(O/N)	(i)	(ii)	(m)	(iii)	(m)	(m)	(m)	(O/N)	(v)	(O/N)	(O/N)	
ELALE	700	11.12280	4.06663	inconnu		1998				MH			1	27	7	N	E	AB	N		

LIALINGOMBI		11,07535	4,14551			2008				MH				1	16	4		AB		
LIHONG		11,2273	4,1308	Elite		1998								0,5	3	2,5		EX		
MAHOLO II		11,05323	4,00471			2006												AB		
ESPACE URBAIN	675	11°05679	04,06501	H2O Potable	ASAFRO	2012	O		O	MH				1,1	10	1	O	EX	O	O
		11,04893	04,07726			2012	O	N	O	MH					1,5	15	1,5	O	EX	O

c) Autres infrastructures hydrauliques

Village	Population (a)	TYPE D'OUVRAGE			REALISATION			CARACTERISTIQUES DE L'OUVRAGE						Etat du point d'eau	ENTRETIEN			QUANTITE ET QUALITE EAU		
		Source	Puits bâche	Autres	Entreprise	Source de financement	Date mise en service	Ouvrage couvert	Aire assainie	Diamètre de l'ouvrage	Profondeur de l'ouvrage (en m)	Profondeur Eau	Fonctionnement		Exploitation de l'ouvrage	Existence Comité de gestion	Fonctionnalité CG	Quantité suffisante	Qualité de l'eau	Maladies liées à l'eau
				(b)				(O/N)	(O/N)	(m)	(m)	(m)	(O/N)		(i)	(ii)	(O/N)	(O/N)	(O/N)	(iii)
LIHONG (source Mbondo)	200				Feu Mbondo NT.TH	Fonds personnels	1998	N	N	0.5	3	2.5		R	EX	N	N	N	T	O

R=à réhabiliter EX=exploité, T=Trouble

3.3.1.2. Infrastructures de l'éducation

Village	Coordonnées géographiques			Statut école	Niveau	Année création	Effectifs élèves totaux			Effectif total enseignants			Nombre et équipement des salles de classe				
	X	Y	Z				(i)	(ii)	Fille	Garçon	Total	Maître parents	Contractuel	Fonctionnaire	banco/seko/ poto poto	planche	semi-dur
BOUMDJACK	11,0062	4,0647	389	PUB	0	2008	7	13	20	1	1	0	0	0	0	0	29
	11,0062	4,0647	389	PUB	1,2,3	1989	35	35	70	2	1	0	0	0	3	30	
	11,0152	4,06489	398			1987	4	6	10	0	1	3	0	0	0	10	
ELALE	11.12341	4.06589	510	PUB	0	2003	17	10	27	1	1	0	0	0	0	53	
	11.12309	4.06590	510	PUB	1,2,3		48	47	95	2	1	1	0	0	0	150	
	11.12575	4.06705	508	PUB	4	2006	20	22	42	0	0	11	0	3	1	60	
LAMAL	11.03316	4.04635	398	PUB	3	1983	40	61	101	2	1	0	2	0	3	35	
	11.03229	4.04567	407	PUB	4	1997	20	39	59	5	0	4	0	1	0	22	
LIALINGOMBI	11.07138	4.13978	391	PUB	1.2.3	1963	96	132	228	3	1	1	0	2	0	120	

LIKONGUE	11.11941	4.12323	426	PUB		1995					0	0	0	0	0		
MAHOLO I						2008	24	30	54	1	2	0	0	3	0		33
MANDJANDJANG	11.08117	4.04362	382	PUB MAT	0	2007	21	14	35	1	1	0	0	0	0		46
	11.08074	4.04411	381	PUB	3		59	61	127	1	2	0	0	2	1	2	77
MANGANGA	11.05049	4.10936	408	PUB	III	1956	84	96	180	2	3	0	0	0	3	4	60
NGUILIBOLI				PUB						1	1	0	3	0	2		40
SOMAKAÏ	11.08064	4.15383	378	PUB	4	2008	20	40	60	5	0	4	0	2	0	2	35
ESPACE URBAIN				PUB	0	1997	16	13	29	1	1	0	0	0	0	0	11T 60CH
				PUB	1,2,3	1973	97	110	207	2	3	0	5	0	0	2	56
				PUB	5	2001	82	68	150	7	1	6	0	1	2	4	120

Suite du tableau ci-dessus

	Etat général des batiments			Ratio élèves/enseignants	Ratio élèves/salle classe	Ratio élèves/place assise	Aménagements							Structure de gestion	
	bon	passable	mauvais				point d'eau	latrines	Bac à ordures	reboisement	cloture	logt. Enst.	autres	APE	conseil d'établissement
							(O/N)	(O/N)	(O/N)	(O/N)	(O/N)	(O/N)	(O/N)	(O/N)	(O/N)
BOUMDJACK							N	N	N	N	N	N		O	O
			1				N	N	N	N	N	N		O	O
ELALE	1						N	N	N	N	N	N		O	O
	7						N	N	N	N	N	N		N	N
LAMAL			3				N	N	N	N	N	N		O	O
			5				N	N	N	N	N	N		O	O
LIALINGOMBI							N	O	N	N	N	N		O	O
LIKONGUE		3					N	N	N	N	N	O		N	N
MAHOLO I							N	N	N	N	N	N			
MANDJANDJANG							N	N	N	N	N	N		O	O
		3	5				N	O	N	N	N	N		O	
MANGANGA	4		3				N	N	N	N	N	N		O	O
NGUILIBOLI	passable						N	N	N	N	N	N			
SOMAKAÏ	2		2				N	N	N	N	N	N		O	O
ESPACE URBAIN	0	0	0				N	N	N	N	N	N	N	O	O
	0	0	7				N	O	N	N	N	N	N	O	O
	0	4	0				O	O	N	N	N	N	O	O	O

3.3.1.3. Infrastructures routières

Itinéraire / Axe	Popula- tion (a)	REALISATION			CARACTERISTIQUES, FONCTIONNALITE ET ENTRETIEN				COORDONNEES GEOGRAPHIQUES												
		Entreprise	Source de financement	Année de réalisation	Nature des travaux	Longueur de route aménagée	Etat du tronçon	Existence d'un comité de gestion / entretien	Villages traversés			Ouvrage d'Art				Points critiques					
									Village	X	Y	Ouvrage	Etat actuel	X	Y	Points critiques	Travaux à effectuer	X	Y		
SOMAKAI- NGUIBASSA L	2719	SODECAO	ETAT/ SODECAO	1974- 1975		11 D		O	SOMAKAI			pont	B	11.07339	4.15843		aménagement	11.08063	4.15389		
								O	LIALINGOMBI			PONT	D	11.03545	4.13596		aménagement	11.07138	4.13979		
											buse4	D	11.04938	4.08300							
											pont2	D	11.05132	4.09125							
											pont1	D	10.94489	4.06337							
											buse3	P	10.95499	4.08218							
											buse2	P	10.94785	4.07722							
										N	MANGANGA			pont	D	11.05221	4.09951		constr du pont	11.05221	4.09951
										N	LIBOBI			buse1	P	10.94825	4.07575		construct du pont	11.05181	4.07548
																		aménagement	11.05243	4.12819	
									aménagement	11.05010		4.12456									
						pont	inach evé	11.04121	4.13328			aménagement	11.04229	4.13401							
ELALE- NGUIBASSA L	1411	SODECAO	ETAT/ SODECAO	1978		4 9 D			ELALE			buse5	bon	11/05016	4.10817						
												buse4	bon	11.13980	4.07867						
												buse3	bon	11.13762	4.07419						
												buse2	bon	11.13839	4.06370						
												buse1	bon	11.13158	4,06776						
												N	MANDJANDJA NG			buse	P	11.09460	4.04801		reprofilage
NKOUMISSE SUD- LAMAL			ETAT/ SODECAO	1978		D		N	NKOUMISSE - SUD							pose des gardes fous	11.04670	4.10013			
									LAMAL			buse	D	11.05139	4.10849		constr du pont	11.04204	4.09989		
											pont	D	11.03940	4.09907		reprofilage	11.05241	4.09551			
											Pont	D	11.04204	4.09989		reprofilage	11.04565	4.10029			
						buse	D	11.04391	4.09992		pose des gardes fous	11.04531	4.10032								
NKOUMISSE											buse4	D	11.02813	4.04671							

SUD-LAMAL- NGUIBASSA L	250	SODECAO	1978	25	D	N				buse3	D	11.03111	4.04629				
										buse2	B	11.03716	4.05000				
										buse1	D	11.05344	4.06451				

3.3.2. Situation de référence par secteurs de développement (sans infrastructures sociales)

La situation de référence est présentée pour tous les secteurs de développement. Elle est contenue dans le tableau ci-dessous :

Situation de référence

Localités concernées	Atouts /potentialités	Problèmes/contraintes	Types d'activités
SECTEUR 1 : AGRICULTURE			
Tous les villages et l'espace urbain	<ul style="list-style-type: none"> - Fertilité du sol - Main d'œuvre disponible - Disponibilité des terres cultivables - Diversité de culture (macabo, manioc, banane plantain, cacao, palmier à huile, arachide) - Forte autoconsommation 	<ul style="list-style-type: none"> - Insuffisance de semences et d'intrants - Matériel agricole rudimentaire - Faible commercialisation des produits agricoles - Manque d'infrastructures de stockage - Insuffisance d'encadrement des agriculteurs - Présence des rongeurs et d'insectes parasites - manque de financement des activités agricoles - Non fonctionnalité des GIC - Faible organisation des paysans - Accès difficiles aux espèces améliorées - Accès difficile aux zones de production - Faible rendement - Absence de personnel d'encadrement dans tous les Postes Agricoles de l'arrondissement 	<ul style="list-style-type: none"> - Cultures vivrières (maïs, arachide, manioc, macabo, banane plantain) - Cultures maraîchères (légumes, piment) - Cultures de rente (cacao, palmier à huile) - Fruitières (citronniers, orangers, pistache) - Transformation : Brassage de l'huile de palme avec des quantités encore réduites, - transformation du manioc.
Likongué et Sikandigué	<ul style="list-style-type: none"> - Deux basins de culture de piment - Ressources d'encadrement DAADER - 5 postes agricoles - Présence d'une coopérative agricole (SOCAPAN) - Présence d'une trentaine de GIC : Lihong (02), Lialingombi (05), Manganga (07), Boumdjack (03), Lamal (03), Likongué (02), Mandjandjang (06), Somakaï (01) - Présence de l'EPA 		
Somakaï			

Localités concernées	Atouts /potentialités	Problèmes/contraintes	Types d'activités
SECTEUR 2 : ELEVAGE, PECHE ET INDUSTRIES ANIMALES			
Nkoumissé Sud	<p>Elevage :</p> <ul style="list-style-type: none"> - Climat approprié à l'élevage - Espaces disponibles pour créer des fermes - Présence du petit bétail (chèvres, porcs, moutons, canards, poules...) <p>Ressources d'encadrement</p> <ul style="list-style-type: none"> - Poste zootechnique et vétérinaire <p>Pêche :</p> <ul style="list-style-type: none"> - Plusieurs cours d'eau contenant du poisson (Tilapia, silures, capitaines, tortues) - Taux d'autoconsommation élevé - Présence des espèces pour la pisciculture - GIC porc - Présence des projets piscicoles 	<ul style="list-style-type: none"> - Insuffisance d'organisation - Matériel rudimentaire pour l'élevage - Inexistence des races améliorées des animaux - Insuffisance d'encadrement technique des éleveurs - Divagation des bêtes - Cherté de races améliorées - Epidémies et maladies régulières du bétail - Pêche rudimentaire et non réglementée - Manque d'infrastructures de conservation des produits halieutiques 	<ul style="list-style-type: none"> - Petit élevage de la volaille - Petit élevage porcin - Elevage domestique des chèvres et de la volaille - Pêche artisanale

SECTEUR 3 : ARTS ET CULTURE

Tous les villages et l'espace urbain	<ul style="list-style-type: none"> - Pratique de plusieurs danses traditionnelles - Présence de patriarches (Mbom-bock) - présence d'artistes et danseurs traditionnels (assiko, bèkèlè, hongo, dingoma, bolbo, makune, ngola, balafon) - espace disponible pour la construction des maisons de culture 	<ul style="list-style-type: none"> - Faible initiation et transmission des valeurs culturelles - Influence du modernisme - Disparition progressive des coutumes et rites - Désintérêt des jeunes - Insuffisance d'activités culturelles - Absence de foyers culturels / cases communautaires - Absence de calendriers culturels des villages - absence de musée traditionnel - manque d'encadreurs - insuffisance d'association culturelle - Insuffisance d'instrument (tam-tam, tambour, balafon) 	Pas d'activité organisée
--------------------------------------	---	---	--------------------------

SECTEUR 4 : PROMOTION DE LA FEMME ET DE LA FAMILLE			
Tous les villages et l'espace urbain	<ul style="list-style-type: none"> - Présence de plusieurs associations de femmes (environ 50) - Forte contribution de la femme dans l'économie sociale locale 	<ul style="list-style-type: none"> - Faible niveau de connaissance des droits de la femme et de la famille - Absence d'un centre de promotion de la femme et de la famille - Pratique très répandue des unions libres - Cherté de la dot - Manque d'appui aux activités des femmes - Manque d'encadrement de la femme - Dépendance des femmes vis-à-vis de leurs maris - Violences conjugales au sein de certains foyers - Présence des filles –mères - Mariages précoces des jeunes filles - Absence d'intégration des femmes 	<ul style="list-style-type: none"> - Activités agricoles et activités génératrices de revenus - Manifestations lors de la semaine de la femme
SECTEUR 5 : EMPLOI ET FORMATION PROFESSIONNELLE			

Tous les villages et l'espace urbain Lamal	<ul style="list-style-type: none"> - Présence d'une population jeune - Terres disponibles et exploitables - Espace disponible pour la construction des centres de formation professionnelle - Présence des personnes qualifiées pour l'emploi (scieurs, infirmiers, menuisiers, maçons) - Présence d'un CETIC <p>Ressources humaines d'encadrement Délégué d'Arrondissement du MINJEC</p>	<ul style="list-style-type: none"> - Insuffisance de structure de formation pour l'encadrement des jeunes à la formation aux petits métiers et à l'auto emploi - Faible niveau d'information sur les opportunités d'emploi et sur les programmes gouvernementaux (PIAASI, PAJER-U, FNE, etc.) - Insuffisance d'appuis financiers - Offres d'emploi limité - Eloignement des établissements professionnels - Absence de local pour la Délégation MINJEUN 	Enseignement technique CETIC
SECTEUR 6 : TRAVAIL ET SECURITE SOCIALE			
Tous les villages et l'espace urbain Libobi et Lialingombi	<ul style="list-style-type: none"> - Affiliation du personnel communal et de quelques ouvriers à la CNPS - Présence de quelques fonctionnaires et quelques employés de la commune <p>Zone de grands producteurs agricoles Présence de quelques affiliés à la CNPS</p>	<ul style="list-style-type: none"> - Prédominance des activités informelles - Faible niveau de connaissance des travailleurs sur leurs droits - Non affiliation de la majorité des travailleurs à la CNPS <ul style="list-style-type: none"> - Absence d'un syndicat de travail - Insécurité sociale de l'employé - absence d'une mutuelle de santé 	Pas d'activité organisée

SECTEUR 7 : TOURISME ET LOISIRS			
Tous les villages et l'espace urbain	Présence des artistes et danseurs traditionnels (assiko, hongo, dingoma) presence d'une structure d'accueil : cercle municipal présence des roches	- Absence de projets de promotion des sites touristiques - Faible développement des activités culturelles dans les villages (absence de festivals médiatisés) - Insuffisance d'infrastructures d'hébergement - Faibles investissements de la Commune dans le domaine touristique	Aucune activité organisée
Libobi	-présence de la gâtionnée touristique (grenouille Goliath)	-difficultés d'accès aux sites touristiques -manque d'informations	
Elalé	-Présence d'un marécage mystique Présence d'une grotte (refuge des éléphants = Ma'a ma NDJOCK)	-insuffisance des potentiels sites touristique	
SECTEUR 8 : FORÊTS ET FAUNE			
Tous les villages de l'arrondissement	- Forte présence d'espaces forestiers riches (bubinga, kuk ndjock, sappelli, iroko, ébène.) - Existence d'une Forêt communale - Diversité des espèces végétales (djansan, pèpè, poivre blanc, hisim, hiomi...) - Présence des espèces fauniques (boa, vipère, chimpanzé, hérisson...) -présence de forêts présence des plantes médicinales	-Exploitation abusive et clandestine de la forêt et de la faune aquatique - Peu d'activités de reboisement - difficultés d'accès aux redevances forestières - Disparition progressive de certaines espèces animales et végétales - Appauvrissement du sol par destruction de certaines espèces floristiques (Bibinga) et fauniques (Gorilles) - Pratique des feux de brousse Disparition des forêts au profit des plantations Comités de vigilance presque inexistantes Changement climatiques (séchage étrange des feuilles et des arbres)	- Exploitation du bois - Cueillette et vente des PFNL - Chasse artisanale des animaux de la forêt - abattage sauvage des arbres

SECTEUR 9 : ENVIRONNEMENT, PROTECTION DE LA NATURE ET DU DEVELOPPEMENT DURABLE

<p>Tous les villages et l'espace urbain</p>	<ul style="list-style-type: none"> - Existence d'un service communal d'hygiène et salubrité - Présence de la forêt, savane, des, des rochers, des collines, des pierres - Présence de végétation verte - air pur non pollué - espaces verts disponible - Présence de la forêt 	<ul style="list-style-type: none"> - Absence d'un service de récupération des déchets - Absence de sensibilisation sur les ordures ménagères - Insuffisance et construction archaïque de toilettes dans les villages et l'espace urbain (pratique assez courante de la défécation à l'air libre) - Pollution de l'eau due aux ordures ménagères et organiques - Mauvaise gestion des ordures ménagères - Pratique des feux de brousse - Absence de bacs à ordures - Ignorance des méthodes de recyclage par les paysans - Faible fonctionnement du service d'hygiène et de salubrité de la Commune - Déboisement anarchique conduisant à la chaleur et /ou conduisant à l'éloignement de certaines espèces fauniques - Présence inquiétante des mouts mouts (simulites) - Divagation des bêtes 	<p>Contrôle des latrines et des lieux de restauration</p>
---	---	--	---

SECTEUR 10: DEVELOPPEMENT URBAIN ET HABITAT

<p>Tous les villages et l'espace urbain</p>	<ul style="list-style-type: none"> - Présence de matériaux de construction disponibles (sable et de bois, pierres) - Espaces de construction disponibles - Main d'œuvre disponible - Terrains plats par endroit 	<ul style="list-style-type: none"> - Absence de plan d'aménagement des villages - absence d'un plan d'urbanisation de l'espace - Insuffisance de sensibilisation sur les plans de construction - Faible résistance des maisons aux intempéries (grande saison de pluies) - Mauvais entretien des routes - Constructions anarchiques et spontanées - Absence de bacs à ordures - habitat fait en matériaux précaires - insuffisance d'hygiène et salubrité 	<p>Gestion communautaire de certains points d'eau</p>
---	---	--	---

SECTEUR 11 : DOMAINES, CADASTRE ET AFFAIRES FONCIERES

Tous les villages et l'espace urbain	<ul style="list-style-type: none"> - Présence d'un géomètre à la Commune - Présence de quelques titres fonciers - Disponibilités vastes étendues de terre <p>Ressources humaines d'encadrement</p> <ul style="list-style-type: none"> - Sous-préfet - Chefs de village 	<ul style="list-style-type: none"> - Faible des habitants propension à la sécurisation de leur patrimoine foncier (absence de titres fonciers) - Insuffisance de sensibilisation des populations sur les processus d'élaboration des titres fonciers - Très faible matérialisation des limites entre propriétés et entres villages - conflit frontalier entre Elale, Nkolkotsing et Etok - Ventes illicites des terres - Occupation illégale des terres - Insuffisance de lotissement communautaire - Absence d'un plan cadastral - Absence d'outils de planification - Absence des cartes d'utilisation des terres - Ignorance de la procédure d'obtention du titre foncier 	Vente de terrains
--------------------------------------	--	---	-------------------

SECTEUR 12 : RECHERCHE SCIENTIFIQUE ET INNOVATION

	<ul style="list-style-type: none"> - Présence de la forêt, faune, élevage - Présence d'une diversité de plantes potentiellement médicinales (bibinga ou Simga, le Kogmot ou quinqueliba, Lum ou antibiotique, Katodvo ou roi des herbes, Mpol ou écorce jaune) - Expansion des techniques de brassage artisanal de l'huile de palme - Présence des PFNL (hiomi, Sim...) 	<ul style="list-style-type: none"> - Absence d'inventaire des plantes médicinales - Faible utilisation de semences améliorées - Manque d'encadrement sur les techniques de transformation et de conditionnement des produits agricoles et forestiers - Inexistence des structures de recherche - Faible valorisation des techniques artisanales locales - Insuffisance d'information sur les résultats de la recherche - Absence de matériel de pointe - Manque d'encadrement thématique spécifique 	Brassage artisanal de l'huile de palme
--	---	---	--

SECTEUR 13 : JEUNESSE ET EDUCATION CIVIQUE			
<p>Tous les villages et l'espace urbain</p>	<ul style="list-style-type: none"> - Présence d'une forte population jeune dans les villages - Existence d'un lycée et de 04 collèges <p>Ressources humaines d'encadrement</p> <p>Délégué d'Arrondissement du MINJEC</p> <p>Maire</p> <ul style="list-style-type: none"> - Présence d'association des jeunes à Lialingombi - Forte population des jeunes (80) <p>Jeunesse dynamique</p>	<ul style="list-style-type: none"> - Faible accès des jeunes aux structures de formation professionnelles - Absence de structures capables d'employer les jeunes - Rareté des stages pour les jeunes - Faible organisation des jeunes - Faible accès à l'information sur les opportunités existantes - Exode rural - Insuffisance de moyens financiers pour réaliser les projets - Insuffisance d'encadrement, d'orientation et de formation à l'auto emploi - Faible niveau de connaissance sur les IST/SIDA dans les villages - Insuffisance d'infrastructures et points de loisir et divertissement pour les jeunes - Absence de centres multifonctionnels de promotion des jeunes - Insuffisance d'infrastructures sportives - Insuffisance d'appui aux jeunes <p>manque d'Encadrement</p> <ul style="list-style-type: none"> -insuffisance d'accès à l'éducation -manque d'assistance de la part de certains parents -manque d'organisation secteur de jeunes - insuffisance d'appui aux jeunes - Incivisme <p>Alcoolisme, délinquance,</p>	<p>Investissements humains pendant les festivités</p>

SECTEUR 14 : INDUSTRIES, MINES ET DEVELOPPEMENT TECHNOLOGIQUE

<p>Zone urbaine Lihong Lialingombi Mandjandjang Libobi Lamal Sikandigué Likongué, ELalé, Koumissé-Sud Lihong, Manganga Somakäi</p>	<p>Existence de carrière de sable et de pierre dans les zones ci-contre</p> <p>Présence de gravier</p>	<ul style="list-style-type: none"> - Non connaissance du potentiel du sous sol - Exploitation insuffisante des ressources minières - Difficulté d'accès aux sites de certaines carrières - Insuffisance d'organisation de l'exploitation 	<p>Exploitation de sable</p>
--	--	--	------------------------------

SECTEUR 15 : SPORTS ET EDUCATION PHYSIQUE

<p>Tous les villages et l'espace urbain</p> <p>Mandjandjang (mont de paix) Sikandigué (avenir FC) Maholo 1 et 2</p>	<ul style="list-style-type: none"> - Présence de stades de football - Existence d'un lycée et collèges (pratique du sport comme discipline scolaire) - Existence d'espaces libres pour la création d'aires de jeu <p>Existence de mouvements sportifs</p> <p>Organisation de championnats de vacances dans quelques villages et dans l'espace urbain</p> <p>Ressources humaines d'encadrement</p> <p>Délégué d'Arrondissement du MINSEP</p>	<ul style="list-style-type: none"> - Insuffisance des aires de jeu et infrastructures sportives - Aménagement insuffisant des aires de jeu et infrastructures sportives - Absence de stades réglementaires - Insuffisance de manifestations sportives - Insuffisance de centres de formation en disciplines sportives - Accompagnement insuffisant des jeunes sportifs 	<p>Organisation des championnats de vacances</p> <p>Participation des équipes scolaires à la FENASCO</p>
---	---	--	--

SECTEUR 16 : PETITES ET MOYENNES ENTREPRISES, DE L'ECONOMIE SOCIALE ET DE L'ARTISANAT			
<p>Tous les villages et l'espace urbain</p> <p>Libobi, Boumdjack, Mandjandjang Manganga Espace urbain</p>	<ul style="list-style-type: none"> - Abondance de matériaux locaux propices à l'artisanat (bambou, raphia) - Diversité de la production agricole cacao, palmier, arachides, manioc (possibilités accrues de transformation) - Existence des artisans : (fabricant de lits, chaise et autres en raphia) <p>Présence de pressoirs à huile traditionnels</p>	<ul style="list-style-type: none"> - Faible développement des activités artisanales - Faible valorisation des savoirs artisanaux locaux - Utilisation du matériel rudimentaire - Absence d'organisation des artisans et des PME locales - Absence d'information et de sensibilisation des populations sur les PME /PMI - Absence d'encadrement des artisans - Difficultés d'écoulement des produits artisanaux - Faible formation des techniques artisanales - Insuffisance de systèmes de financement des PME - Absence du courant électrique dans certains villages - Difficultés d'accès aux finances - Disparition d'une certaines catégories de personnes exerçant dans le secteur - Manque de transmission de connaissance artisanale - Difficulté de dépannage des pressoirs à huile 	<p>Employé de bar</p> <p>Vente d'huile de palme</p> <p>Vente de produits artisanaux (marmites, meubles en bois)</p> <p>Gestion d'une petite échoppe</p> <p>Petite restauration (cafétéria)</p> <ul style="list-style-type: none"> - Vente de poisson braisé - Vente de carburant - Call box (Elalé), - Coiffure, - Moto taxi
SECTEUR 17 : POSTES ET TELECOMMUNICATIONS			
<p>Tous les villages et l'espace urbain</p> <p>Mandjandjang</p>	<ul style="list-style-type: none"> - Détention des téléphones portables par un taux important des populations (plus de 50%) - Présence de plusieurs collines de haute altitude - Présence des « villages phones » de MTN 	<ul style="list-style-type: none"> - Absence du réseau CAMTEL fixe - Absence d'un bureau de poste - Très faible couverture de l'espace communal par les réseaux de téléphonie Mobile - Tarification élevée des appels - Très faible développement des activités liées aux télécommunications (call box, cyber café) - Très faible communication des populations avec l'extérieur - Réseau téléphonique sporadique - Inexistence d'un télé centre communautaire polyvalent ou de centre multimédia - Absence du courant électrique dans plusieurs villages - Faible intensité du courant électrique dans les autres villages 	<p>Call box à Elalé</p>

SECTEUR 18: COMMUNICATION			
Boumdjack et l'espace urbain	<ul style="list-style-type: none"> - Couverture d'une partie de l'espace communal par l'énergie électrique 	<ul style="list-style-type: none"> - Faible intensité du courant électrique dans l'espace communal connecté au réseau 	RAS
Tous les villages et l'espace urbain	<ul style="list-style-type: none"> - Présence de quelques postes récepteurs radio - Grande population en quête d'informations - Espace disponible pour l'installation des chaînes radio - Existence d'une communication traditionnelle (Tam –Tam) 	<ul style="list-style-type: none"> - Faible couverture des villages par les signaux de radio et de télévision - Manque d'approvisionnement en presse écrite - Manque radio communautaire - Absence du courant électrique dans plusieurs villages - Absence de câblo distributeur - Changement climatiques : interférence 	
SECTEUR 19 : ADMINISTRATION TERRITORIALE, DECENTRALISATION, SECURITE ET MAINTIEN DE L'ORDRE			

<p>Tous les villages et l'espace urbain</p> <p>Sikandigué, Libobi, Elalé, Lialingombi, Manganga, Lamal, Likongué</p> <p>Mandjandjang, Manganga</p> <p>Mandjandjang Elale</p>	<ul style="list-style-type: none"> - Existence des chefferies de 3^{ème} degré - Existence d'un poste de gendarmerie à Nguibassal - Présence d'un poste d'état civil à la commune - La quasi totalité des enfants detiennent des actes <p>Ressources humaines d'encadrement</p> <ul style="list-style-type: none"> - Sous-préfet de Nguibassal - Commandant de Brigade de Nguibassal - Chefs de village et chefs supérieurs <ul style="list-style-type: none"> - Existence de comités de vigilance et groupes d'auto défense dans certains villages <p>Présence d'un centre d'état civil spécial à</p> <p>Présence d'une chefferie de 2^e degré</p> <p>Présence d'un conseil de notable</p>	<ul style="list-style-type: none"> - Faible couverture de l'espace communal par les forces de maintien de l'ordre - Faible organisation des populations - Faible disponibilité de nombreux chefs de village - Absence d'éclairage public - Insécurité - Absence de plaque de signalisation des chefferies et de drapeau dans les villages - Absence de centre d'état civil dans d'autres villages - Une zone d'insécurité entre la limite Elale et ETOK, Elale et Likongue, Elale et Nkolakok, Elale et Mandjandjang (présence des bosquets aux limites de ces villages avec Elale) - Faible collaboration entre populations et forces de maintien de l'ordre/services administratifs <p style="text-align: center;">-</p>	<ul style="list-style-type: none"> - Maintien de l'ordre - Gestion des conflits - Relais des informations - Etablissements des documents officiels - Administration
<p>SECTEUR 20 : ENSEIGNEMENT SUPÉRIEUR</p>			
<p>Tous les villages et l'espace urbain</p> <p>Mandjandjang</p>	<ul style="list-style-type: none"> - Présence de bacheliers (100 environs) - Espace disponibles pour la construction d'un établissement supérieur 	<ul style="list-style-type: none"> - Insuffisance de moyens financiers pour la prise en charge des études supérieures - Absence d'établissement d'enseignement supérieur dans l'espace communal - Eloignement des structures d'enseignement supérieur - Absence de système d'orientation des bacheliers 	

3.3.3. Principales activités économiques par types d'acteurs

Les principales activités économiques visibles à travers l'arrondissement sont répercutées dans le tableau ci-dessous :

Tableau 8 : Synthèse des principales activités économiques

ACTIVITES	LOCALITES	HOMMES	FEMMES	JEUNES (MOINS DE 20 ANS)	OBSERVATIONS
Agriculture	Tous les villages de l'espace communal ainsi qu'au niveau de l'espace urbain	Cultures vivrières (banane plantain, macabo, patate, maïs, arachides) Exploitation des fruits et arbres fruitiers pistache djanssang) Cultures de rente (palmier à huile, cacao) Brassage d'huile de palme Distillation du vin de palme	Cultures vivrières (manioc, maïs, macabo, banane plantain, arachide) Cultures maraîchères (piment, tomate,et autres légumes) Transformation du manioc	Cultures vivrières Culture du palmier à huile Brassage d'huile de palme	Compte tenu de la fertilité du sol, la majeure partie de l'espace communal est dédiée à l'agriculture et 85% de la population y pratique l'agriculture. les habitants des villages sont également impliqués dans la culture du palmier à huile. Autour de la culture se développe le brassage artisanal de l'huile de palme. Les paysans mettent tout de même un grand accent sur les cultures vivrières : manioc, banane plantain, maïs, , macabo, arachides. Les femmes sont plus concernées par les cultures maraîchères (légumes, piment, tomat,), la transformation du manioc ... Les cultures de rente sont, le palmier à huile et le cacao. Le cacao assez répandu.
Élevage	Tous les villages et l'espace urbain Nguibassal	Elevage traditionnel porcine, caprine, poule	Elevage traditionnel porcine, caprine poule	Non exercé par les jeunes	Dans l'arrondissement de Nguibassal, l'élevage est essentiellement traditionnel et peut être considéré comme une source de revenu non négligeable même si le cheptel est réduit. On retrouve plusieurs espèces à savoir : l'aviculture, la porciculture, la carpiculture et l'oviculture La porciculture : le système traditionnel se pratique dans toutes les localités les animaux sont laissé en divagation et dont la réussite est le hasard La capriculture : l'unique système d'élevage est le traditionnel
Pêche	Lihong Likongue Lialigombi	Pêche artisanale	Non exercé par les femmes	Non exercé par les jeunes	C'est la pêche traditionnelle qui est pratiquée Les produits de la pêche sont vendus aux femmes pour les restaurants

ACTIVITES	LOCALITES	HOMMES	FEMMES	JEUNES (MOINS DE 20 ANS)	OBSERVATIONS
Chasse	Lihong Lialigombi Likongue Libobi		Non exercé par les femmes		La chasse est faite de manière traditionnelle. les produits de la chasse sont vendus de manière illicite
Commerce	Tous les villages et l'espace urbain	Gestion de débit de boisson Vente d'huile de palme, vente de produits artisanaux et agricoles Gestion d'une alimentation Vente de bois de chauffage et de charbon, Vente de sable Vente de produits de chasse,	Gestion de débit de boisson Vente d'huile de palme Vente des produits agricoles, Vente de poisson braisé Petite restauratrice (caféteria, bouillon, viande de brousse)	Employé de bar Vente d'huile de palme Vente de produits artisanaux Vente de sable, Vente de fruits Vente de carburant frelaté	C'est à travers le commerce que les produits agricoles et ceux issus du brassage de l'huile de palme ou de la transformation du manioc sont écoulés. Les activités commerciales sont très peu développées dans les villages. A Nguibassal (ville) les activités commerciales se multiplient, compte tenu du contexte urbain. En l'absence de station service, quelques points de vente de carburant frelaté se sont développés ; cette activité est essentiellement exercée par les jeunes hommes et il en est de même pour la vente, du sable Les activités auxquelles seules les femmes s'adonnent sont la vente de poisson braisé, de beignets, de nourriture (vente ambulante ou au sein d'un débit de boisson).
Call box	Elale, Lamal, Nkoumissé-Sud	Gérant de call box	Gérant de call box		elles connaissent des perturbations régulières du réseau..
Coiffure	l'espace urbain	Coiffure hommes		Coiffures hommes (jeunes hommes)	
Restauration	l'espace urbain	Petite restauration (caféteria)	Petite restauration (vente de nourriture)	Petite restauration (caféteria)	La petite restauration est visible devant les débits de boisson du centre urbain de Nguibassal. En général, elles vendent leur nourriture tout près ou au sein d'un débit de boisson.
Transport	l'espace urbain	Moto taxi	Non exercée par les femmes	Non exercée par les jeunes	Les motos partent de Nguibassal pour les autres villages de l'arrondissement
Artisanat	l'espace urbain Libobi Lihong Likongue	Pour usage domestique	Non exercée par les femmes	Fabrication des objets en bambou	Essentiellement les objets en bambou (tabouret ...)

ACTIVITES	LOCALITES	HOMMES	FEMMES	JEUNES (MOINS DE 20 ANS)	OBSERVATIONS
Bar	Nguibassal, Elale Somakaï	Vente de boissons brassées et petit commerce	Vente de boissons brassées et restauration	Non exercée par les jeunes	Il s'agit pour la plupart d'un four tout de bar-boutique-restaurant
Transformation produits agricoles	Tous les villages de l'espace communal ainsi qu'au niveau de l'espace urbain	Brassage huile de palme, transformation du manioc	transformation du manioc et brassage huile de palmiste	transformation du manioc et brassage huile de palme	Cette transformation du manioc concerne beaucoup plus le « mitoumba ».

3.3.4. Synthèses des principales institutions

Types d'institutions	Nbre	Domaines d'activités	Zones d'interventions	Observations
Chefferies 18 Chefferies 3 ^{ème} degré	18 chefs +9 bombomcks	Administration, administration traditionnelle	Boumndjack, Elale, Lamal, Libobi, Lialingombi, Lihong, Likongue, Maholo I, Maholo II, Mandjandjang, Manganga, Nguilibobi, Nkoumisse-Sud, Sikandigue, Somakaï, Nguibassal, Nkong-Mango'o,...	Profiter ici pour parler de la situation des villages hameaux
Eglises et centre : (Église Presbytérienne, Église Catholique, Nouvelle églises)	18	Religion : (Cérémonie de Mariage, Baptême, inhumation, prière.)	18 chapelles : Lamal (1), Elale(3), Manganga (2) Maholo (2), Lihong (2), Libobi (2), Nguilibobi(1) Boumndjack(1), Nkoumisse-Sud(2), Lialigombi(1), Somakaï (1)	Eglise catholique et protestante, nous avons une Eglise pentecotiste à Elale, Nguibassal et à Mandjandjang
Écoles maternelles	5	Education de base	Elalè, Boumndjack, Mandjandjang, Lialingombi, Nguibassal et Nkoumissé-Sud	Toutes ces écoles maternelles sont publiques

Types d'institutions	Nbre	Domaines d'activités	Zones d'interventions	Observations
Écoles primaires publiques, confessionnel	12	Éducation primaire	Ecole primaire publique de Nguibassal, Boumdjack, Lihong, Likongue, Nkoumisse-Sud, Lialingombi, Lamal, Manganga, Mandjandjang, Elalé, Nguilibobi et Maholo 1.	Toutes ces écoles primaires sont publiques
Etablissements d'enseignement secondaire (CES, CETIC, Lycée)	05	Enseignement secondaire général et technique	Lycée de Nguibassal, CES d'Elale, CES de Somakaï, CES de Boumdjack, CETIC de Lamal	
Services déconcentrés de l'Etat		Services Déconcentrés de l'Etat	Nguibassal (Sous préfecture, Délégation du MINADER, du MINEPIA, du MINEDUB, du MINJEC), (Brigade de gendarmerie, Poste Agricole), Perception	La Sous-préfecture quelques Délégations des ministères sont situées à Nguibassal
Caisse Villageoise d'Epargne et de Crédit Autogérée	01	Organisme de microfinance	CVECA	Les principaux clients de ces credit unions sont les agriculteurs et les commerçants de la ville
Structures sanitaires	02	services de santé,	un centre medical d'arrondissement de Nguibassal, 1centre de santé privé confessionnel(EPC)	Le CMA est Equipé d'un technicien de laboratoire et d'un comis (femme) en charge de la pharmacie
Organisme d'appui local	02	Appui au développement, assistance aux OEV	ASSAFRO et AFRICA HOPE CHALLENGE	Africa Hope Challenge n'a qu'un correspondant à Libobi et ASSAFRO intervient de manière ponctuelle
Associations d'entraide et de développement	Environ 50	Entraide, solidarité, tontine, développement communautaire	Dans tous les villages de l'arrondissement de Nguibassal	ces associaton d'entraide, d'épargne et de crédit ne sont pas légalisées
Groupement agricole	Environ 41	Production agricole, épargne, crédit	Dans tous les villages de l'arrondissement de Nguibassal	Elle nécessite de fonds importants pour être plus opérationnelle De manière générale, il leur manque du dynamisme dans leurs activités

3.4. SYNTHÈSE SUR LES POPULATIONS VULNÉRABLES

Les populations vulnérables rencontrées à travers l'arrondissement sont essentiellement les personnes handicapées, les personnes du troisième âge, les veuves et les orphelins. Leurs atouts, problèmes et besoins sont présentés ci-dessous :

Synthèse des problèmes et besoins des populations vulnérables

Type de couche vulnérable	Villages	Activités menées	Atouts	Problèmes rencontrés	Besoins exprimés	Solutions envisagées
Veuves	Tous les villages et la zone urbaine	<ul style="list-style-type: none"> - Agriculture - Elevage - Petit commerce - Élevage de la volaille - Transformation du manioc 	<ul style="list-style-type: none"> - Vie en famille - Terre fertile pour la pratique de l'agriculture - Soutien du voisinage et des membres de la famille 	<ul style="list-style-type: none"> - Non prise en charge par les services sociaux - Marginalisation dans la communauté - Faible prise en charge familiale - Faible pratique des AGR - Insuffisance de soutien financier. - moyens financiers limités - Insuffisance d'épanouissement de la veuve 	<ul style="list-style-type: none"> - Encadrement - Appui financier - Formation en AGR - Appuis financiers pour la prise en charge des enfants - Matériel agricole 	<ul style="list-style-type: none"> - Création d'un centre social dans la commune - Améliorer la qualité de la production agricole - Formation sur les activités génératrices de revenus - S'inscrire au recensement exhaustif des veuves - Appui moral et financier aux veuves pour le financement de leurs activités génératrices de revenu
Personnes âgées	Tous les villages et la zone urbaine	<ul style="list-style-type: none"> - Artisanat traditionnel - agriculture 	<ul style="list-style-type: none"> - Encadrement par la famille - Efforts de travailler malgré l'âge 	<ul style="list-style-type: none"> - Faible adaptation sociale et marginalisation - Oisiveté - Absence de suivi médical et accès difficile aux soins de santé - Absence d'un service social d'aide et d'assistance 	<ul style="list-style-type: none"> - Suivi et encadrement régulier - Regroupement en associations - Soins de santé - Appui financier 	<ul style="list-style-type: none"> - Recensement des personnes âgées - Mise en place d'un système (centre social) d'encadrement et d'assistance aux personnes du troisième âge

Orphelins	- Tous les villages et la zone urbaine	- Agriculture - Commerce - Elèves au primaire et/ou secondaire	- Encadrement de l'ONG Africa Hope Challenge - Disposition à être éduqués - Encadrement de la famille	- Insuffisance de prise en charge par les services sociaux - Absence de structure d'encadrement et de prise en charge des orphelins - Sans emploi - Insuffisance d'appuis pour la scolarisation	- Appui à la prise en charge des charges scolaires - Formation aux petits métiers - Orientation / suivi scolaire et professionnel	- Recensement systématique des orphelins - Appui à la scolarisation des orphelins - Création d'une structure d'encadrement des orphelins
Handicapés moteurs	Tous les villages et la zone urbaine	- Agriculture - Vente du vin blanc	- Présence d'une rubrique du MINAS "aide et secours - Présence de la famille	- Manque de force physique pour débroussailler et cultiver les champs - Absence de soins de santé spécifiques - Manque d'équipements pour les personnes invalides - Manque d'appuis financiers - Difficulté d'accès aux services sociaux - Difficulté d'accès aux édifices et bâtiments publics	- Appui à l'obtention de tricycles et de béquilles adéquates - Appui matériel et financier - Création d'un centre social - Appui à la création d'une association des personnes handicapées - Appui à l'obtention de cartes d'invalidité - Recensement des personnes handicapées	- Appui au financement des AGR des personnes handicapées - Appui à l'établissement de cartes d'invalidité - Recensement des handicapés - Création d'un centre social pour réhabilitation et formation des handicapés - Appui à l'obtention de tricycles et de béquilles - Organisation des campagnes de sensibilisation sur les droits et devoir des handicapés - Organisation des handicapés en association
Aveugles et malvoyants	Tous les villages et la zone urbaine	Aucune activité	Présence de la famille	- Faiblesse du niveau de revenus - Absence d'encadrement - Manque de soins de santé - Faible prise en charge sociale	- Appui financier pour la réalisation d'AGR - Suivi médical et social	- Création d'une structure d'encadrement pour les aveugles et malvoyants - Sensibilisation de la population à un respect des personnes handicapées - Prise en charge des soins médicaux
Malades	Dans certains	Aucune activité	Tolérance des	Manque d'assistance des	Suivi social	- Prise en charge des soins

mentaux	villages et la zone urbaine		habitants	services sociaux		médicaux - Création d'une structure d'encadrement pour des malades mentaux
Sourds muets	Tous les villages et la zone urbaine	Aucune activité particulière	Prise en charge par la famille	Manque d'assistance des services sociaux	- Suivi médical et social - Apprentissage du langage	- Suivi médical et social - Apprentissage du langage

Source : Diagnostics participatifs dans les villages

3.5. SYNTHÈSE SUR LES PRINCIPAUX CORPS DE MÉTIER

Les principaux problèmes et besoins des corps de métiers visibles au sein de l'espace communal sont recensés et analysés dans le tableau ci-dessous.

Corps de métier	Localisation	Atouts/potentialités	Problèmes	Causes	Solutions envisagées	Observations
Agriculteurs compte environ 4600 personnes:	Tous les villages et l'espace urbain	<ul style="list-style-type: none"> - Fertilité du sol - Fertilité du sol - Main d'œuvre disponible - Disponibilité des terres cultivables - Présence des rivières pour cultures irriguées - Diversité de culture (macabo, manioc, banane plantain, cacao, palmier à huile, arachide) - Forte 	Faible production agricole	<ul style="list-style-type: none"> - Faible niveau de connaissance des méthodes et techniques modernes d'agriculture - Insuffisance de matériel agricole adéquat - Insuffisance de semences et d'intrants - Attaque des cultures par les insectes et animaux ravageurs - Utilisation du matériel agricole rudimentaire - Faible commercialisation des produits agricoles - Manque d'infrastructures de stockage - Insuffisance d'encadrement des agriculteurs 	<ul style="list-style-type: none"> - Renforcer les capacités des agriculteurs - Organisation des agriculteurs - Faciliter l'acquisition du matériel agricole - Octroi de micro crédits et subventions - Construction d'un magasin de stockage des produits phytosanitaires, semences améliorées et matériel agricole - Organisation des séances d'encadrement - Création d'un marché de vivres agricoles 	Bien que diversifiée, l'agriculture pratiquée par les populations est une agriculture de subsistance. Les plantes cultivées se retrouvent dans tous les villages avec des facteurs de représentativité qui varient d'un

Corps de métier	Localisation	Atouts/potentialités	Problèmes	Causes	Solutions envisagées	Observations
		<ul style="list-style-type: none"> - autoconsommation - Climat favorable - Deux bassins de culture de piment - 5 postes agricoles avec 3 Chefs de poste - Présence d'une coopérative agricole (SOCAPAN) 		<ul style="list-style-type: none"> - Présence des rongeurs et d'insectes parasites - Difficultés d'évacuation des produits - Manque de financement des activités agricoles - Faible organisation des paysans - Accès difficiles aux espèces améliorées - Accès difficile aux zones de production - Mauvais rendement - Absence de personnel d'encadrement dans les Postes Agricoles de Nkoumissé-Sud et de Manganga 	<ul style="list-style-type: none"> - Accompagnement régulier des groupes de paysans - Equiper les PA existants en personnel d'encadrement 	village à l'autre.
ELEVEURS, compte environ 450 personnes	Tous les villages et l'espace urbain	<ul style="list-style-type: none"> - Climat approprié à l'élevage - Espaces disponibles pour créer des fermes - Existence d'une diversité de plantes nutritionnelles - Présence du petit bétail (chèvres, porcs, moutons, canards, poules...) - Présence d'un poste zootechnique et vétérinaire 	Faible productivité animale	<ul style="list-style-type: none"> - Insuffisance de connaissance dans le domaine de l'élevage - Absence de fermes, - Conflits entre éleveurs et agriculteurs - Désintéressement des activités d'élevage - Insuffisance d'organisation - Insuffisance de moyens financiers - Mauvaise condition d'élevage des bêtes - Matériel rudimentaire pour l'élevage - Inexistence des races améliorées d'animaux - Insuffisance d'encadrement technique des éleveurs - Divagation des bêtes - Cherté de races améliorées - Présence d'épidémies et maladies régulières du bétail 	<ul style="list-style-type: none"> - Promouvoir l'organisation des éleveurs - Renforcer les capacités des éleveurs - Création d'une ferme communautaire - Sensibiliser la population sur les avantages de l'élevage - Information sur les Subventions de l'élevage de porcs et de poulets. - Mise à disposition des éleveurs, des races améliorées 	Environnement très favorable à l'élevage non conventionnel : aulacodiculture, cuniculture, héliciculture, cotinuculture, ovculture...

Corps de métier	Localisation	Atouts/potentialités	Problèmes	Causes	Solutions envisagées	Observations
PECHEURS compte environ 20 personnes	Tous les villages et espace urbain	Présence des rivières Présence des espèces aquatiques (Tilapia, silures, capitaines, tortues) Présence de projets piscicoles	Très Faible productivité des produits de pêche	Peu d'intérêt pour la pêche Méconnaissance des avantages de la pêche et des alternatives à la pêche Faible activité piscicole Non organisation des pêcheurs	Promouvoir l'organisation des pêcheurs Renforcer les capacités des pêcheurs Sensibiliser la population sur les avantages de la pêche Aménagement des étangs piscicoles/aquacoles	
EXPLOITANTS DE PRESSEIRS A HUILE environ 15 personnes	Tous les villages et espace urbain	Expansion de la culture du palmier sous l'impulsion de l'ONG ASSAFRO Grande demande de cette huile dans les grandes villes environnantes	Insuffisance de structuration de l'activité	Difficultés d'écoulement de l'huile Conditions inadéquates de travail Absence d'organisation et de concertation des exploitants Absence d'encadrement des exploitants Difficultés d'accès aux presseirs Difficulté de dépannage des presseirs à huile Insuffisance de structuration de cette entreprise	Organisation des exploitants Réglementation de l'activité Aménagement des routes	Cette activité qui devrait créer de l'emploi pour la jeunesse demeure caractérisée par le statut familial et très artisanal
ENSEIGNANTS VACATAIRES compte environ 10 personnes	Espace urbain Nguibassal	Présence de plusieurs établissements scolaires (primaires et secondaires)	Sécurité sociale précaire	Insuffisance subvention/appui de l'Etat Insuffisance des enseignants qualifiés. Paiement irrégulier des indemnités Insuffisance des conditions adéquates d'accueil des enseignants venant d'ailleurs	Affectation de personnels qualifiés supplémentaires Construction de logement pour enseignants	Lycée, Ecole Primaire et Maternelle.

Corps de métier	Localisation	Atouts/potentialités	Problèmes	Causes	Solutions envisagées	Observations
BOUTIQUIERS ET GERANTS D'ECHOPPES ET DE BARS (y compris cafétéria-restaurants) environs 06 personnes et	Tout l'espace communal en particulier l'Espace urbain	Existence d'une association de 15 membres Présence de 04 boutiques/bars, 01 restaurant café-« beignetariat », 01 bar Existence d'une diversité de produits à commercialiser	Faible développement de l'activité commerciale	- Difficulté d'approvisionnement - Insuffisance d'infrastructure - Absence d'un marché local - Faible rentabilité de l'activité - Absence d'organisation des acteurs du domaine Coût élevé de transport - Coût élevé des marchandises - Insalubrité - Perte/mauvaise conservation des produits	- Aménagement de la route - Octroi des capitaux/fonds de commerce - Réduction du coût de transport - Sensibilisation/renforcement des capacités sur la gestion fiscale et licence d'exploitation - Création des toilettes - Amélioration de la fourniture en électricité - Organiser les opérateurs	Ces activités se caractérisent par leur combinaison au point de de rendre par moment difficile l'identification précise de l'activité principale. La vente de certains médicaments y trouve aussi place.
TRANSPORTEURS ET MOTOTAXI environ 36 personnes	Espace urbain (Nguibas sal)	Existence des mototaxis Existence d'une association d'environ 36 personnes (qui n'est pas légalisée)	Difficulté de transport	- Individualisme des transporteurs, - Absence de clients réguliers - Absence de permis de conduire - Faible organisation des conducteurs - Mauvais état des routes de desserte des villages surtout en saison de pluie - Faible équipement des chauffeurs en matériels de protection et de secours (casques, gilets...) - Tracasseries des services de contrôle - Incivisme face à la réglementation en vigueur - Accès difficile dans les quartiers - Insuffisance de moyens de transport	<ul style="list-style-type: none"> ▪ Organisation de la filière Mototaxi ▪ Facilitation de l'obtention des permis de conduire ▪ Sensibilisation/formation des chauffeurs sur la fiscalité de base relative aux taxes et impôts ▪ Recyclage/formation des chauffeurs sur la conduite - Aménagement des routes	
COIFFEUR 01	Espace urbain (Nguibas)	Situé au centre ville La clientèle	Faible développement de l'activité	- Insuffisances de moyens financiers - Faible exercice des activités - Faible clientèle - Instabilité de la clientèle	- Formation, sensibilisation des coiffeurs sur les risques liés aux maladies liées aux cheveux et à la tête	

Corps de métier	Localisation	Atouts/potentialités	Problèmes	Causes	Solutions envisagées	Observations
	sal)			<ul style="list-style-type: none"> - Faible tension d'électricité - Coût élevé du carburant pour le groupe 	<ul style="list-style-type: none"> - Réglementation des activités dans le domaine 	
VENDEUR DE PRODUITS PETROLIERS 02 personnes	Espace urbain (Nguibas sal)	<ul style="list-style-type: none"> - Sécurité renforcée - Présence d'une clientèle (motos et groupes électrogènes) 	<ul style="list-style-type: none"> - Difficultés de ravitaillement 	<ul style="list-style-type: none"> - Panne régulière des groupes électrogène - Insuffisances de moyens financiers - Mauvais état de la route - Coût élevé de ravitaillement - Eloignement des stations de ventes 	<ul style="list-style-type: none"> - Organiser les vendeurs - Aménager les routes 	
CALL BOXEUR 03	Elalé, Lamal et Nkoumisé Sud	<ul style="list-style-type: none"> - Fixation des prix - Population en quête de communication - Réseau sporadique (MTN, ORANGE) 	<ul style="list-style-type: none"> - Faible développement de l'activité 	<ul style="list-style-type: none"> - Très faible couverture du réseau téléphonique - Absence de lumière dans certains villages - Recharge difficile des batteries - Exposition aux intempéries - Absence de cabines aménagées 	<ul style="list-style-type: none"> - Amélioration de la qualité de service des opérateurs téléphoniques - Installation d'une antenne téléphonique dans l'Arrondissement 	
BRAISEUSES DE POISSONS environ 02 personnes (sporadiques)	Espace urbain (Nguibas sal)	<ul style="list-style-type: none"> - Présence des bars proximité des clients 	<ul style="list-style-type: none"> - Difficulté d'approvisionnement 	<ul style="list-style-type: none"> - Insuffisance de moyens financiers pour l'achat en gros - Dégradation rapide des produits d'origine animale - Absence de moyens de conservation - Absence d'éclairage de la place - Difficulté d'approvisionnement en poissons - Mauvaise organisation des braiseuses 	<ul style="list-style-type: none"> - Organisation des braiseuses - Création d'une chambre froide - Amélioration de la qualité et de la quantité du service d'AES-SONEL - Aménagement des routes 	

3.6. SYNTHÈSE DU DIAGNOSTIC INSTITUTIONNEL COMMUNAL

3.6.1. Aspect ressources humaines au sein de l'institution communale

Ressources humaines au sein de l'institution communale

Ressources Humaines	Forces	Faiblesses	Axe de Renforcement
Effectif du personnel : 18 (13 hommes et 05 femmes)			
Prise en compte éthique de genre ratio : 24% Femmes et 76% hommes	- Dynamisme du Maire - Personnel serviable et accueillant	- Faible fonctionnalité des commissions techniques du conseil municipal - Evaluation du personnel discrétionnaire	
Catégorisation du personnel : -Fonctionnaire : 01 -Contractuel : 04 -Décisionnaires : 06 -Proposés : 05	- Présence de 02 agents régulièrement formés par le PNDP et de quelques agents qualifiés		Récruter le personnel qualifié
Niveau d'étude : Plus bas : CEPE -Plus haut : Licence		- Absence d'un plan de renforcement de capacité du personnel	Récruter le personnel qualifié
Age : -Plus jeune : 32 ans -Plus âgé : 60 ans -Moyenne d'âge:41ans			
Traitement salarial et autres : Salaire le plus bas : 30 000 FCFA salaire le plus haut : 170 000	- Capacité de la commune à faire face à ses engagements financiers vis-à-vis du		

Ressources Humaines	Forces	Faiblesses	Axe de Renforcement
	personnel		
Organigramme : Un organigramme proche du prototype MINADT proposé approuvé par la tutelle (préfet) mais encore appliqué de manière partielle			
Services opérationnels : services existents et sont opérationnels : 1. Secrétariat général 2. Recette municipale 3. Service économique et financier 4. Service d'hygiène et de salubrité Service technique	Tous les services de base ne sont pas fonctionnels. Bonne collaboration entre le maire et les responsables des services	Insuffisance de matériel de bureau Insuffisance de budget de fonctionnement	Organiser les réunions de l'Exécutif et les réunions de bureau.
Organisation et fonctionnement du conseil municipal : 25 conseillers municipaux -08 femmes sur 17 hommes -En poste depuis le 3 Juillet 2007 -05 commissions techniques opérationnelles Configuration politique : 25 RDPC	-Les sessions du conseil municipal se tiennent régulièrement avec une forte présence effective des conseillers (deux fois par an)		Mettre à la disposition des conseillers des textes régissant leurs attributions.
Procédure de recrutement : -Les temporaires sont recrutés par le maire -Les décisionnaires sur proposition du maire par le préfet -Les contractuels par le MINATD sur proposition du PNDP		Recrutements souvent non publiés	

1.1.1. GESTION DES RESSOURCES FINANCIERES AU SEIN DE L'INSTITUTION COMMUNALE

Ressources Financières	Force	Faiblesse	Axes de Renforcement
------------------------	-------	-----------	----------------------

Ressources Financières	Force	Faiblesse	Axes de Renforcement
Source de provenance des fonds de la commune : -Les recettes fiscales -Les Centimes additionnelles -Les taxes communales directes et indirectes -Les produits divers -Transferts reçus de l'Etat	- Provenance variée des fonds	Recettes propres très faibles	Valoriser le site touristique (Mont d'Elalè) Organiser les pêcheurs sur la Sanaga et l'exploitation du sable
Processus d'élaboration du budget : Le SG en collaboration avec l'ACF, sur la demande du maire prépare un avant projet de budget qu'il soumet à l'appréciation de ce dernier et aux commissions des travaux	Implication de certaines personnes clés (Chefs, Patriarches et Notables) et des parties prenantes pour la préparation	Faible taux de réalisation	
Structuration du budget : Budget prévisionnel des recettes Budget prévisionnel des dépenses • Investissement Fonctionnement	Respect de la structure du budget Evolution du budget sur les cinq dernières années	-Inadéquation des lignes de recettes propres au recouvrement -difficultés du respect des lignes des recettes propres allouées à l'investissement	
Mécanisme de suivi de l'exécution du budget : Le maire fait le suivi en collaboration avec les autres personnes concernées -Utilisation de la fiche de contrôle de crédit		Faible suivi de l'exécution du budget Difficulté pour le gestionnaire de l'institution à mettre en place un bon outil de suivi de l'exécution du budget.	
Circuit d'ordonnancement des dépenses : - Le maire est l'ordonnateur des dépenses - Circuit d'ordonnancement : le maire, le SG, le CM, le mandataire, le RM			Difficulté à mettre en place un code de procédure formel pour le mandatement.
Taux de réalisation du budget sur 3 ans : 2009 : 17 % 2010 : 73 % 2011 : 67 %	Présence de l'ACF pour aider le Receveur à relever le taux de réalisation du budget	Nouvelle loi des finances Centralisant les recettes auprès du TPG du département Difficulté pour l'institution	

Ressources Financières	Force	Faiblesse	Axes de Renforcement
		communale à recouvrer les recettes Difficulté pour l'institution communale à élaborer un budget réaliste.	
Contribution au budget par type de taxe : Taxes fiscales -Centimes additionnelles -Taxes communales directes -Taxes communales indirectes -Transferts reçus de l'Etat	Fichier du contribuable actuellement mis à jour	Incivismes des contribuables Difficulté pour l'institution communale à faire un projet de budget réaliste et réalisable	
Dettes de l'institution communale : -Dettes vis-à-vis du FEICOM (Hôtel de ville et l'électrification)	Remboursement raisonnable des dettes	Difficultés d'accès à certaines informations dans l'institution communale	
Situation du budget prévisionnel et du compte administratif : CA 2009 : 8 692 000 F cfa CA 2010 : 108 711 119 CA 2011 : 123 230 535 chiffre à vérifier			Mettre à jour le fichier du contribuable
Mécanisme de collecte des recettes : 02 niveaux de collecte des recettes : la recette municipale -Libre paiement par les contribuables et recouvrement forcé par une équipe de recouvrement.	La SOCAPAN	Difficulté pour l'institution communale à recouvrer et à sécuriser les recettes municipales. La nouvelle loi qui centralise les recettes présente un sérieux handicap dans le suivi des contribuables	
Structuration de l'équipe de recouvrement : - L' ACF et deux agents recouvrements. -Cette équipe plus d'autres agents de renfort lors des recouvrements forcés	Grand nombre de contribuable dans la commune	Faible formation des agents de recouvrement. Difficulté pour l'institution communale à mettre en place un bon mécanisme de recouvrement.	

Ressources Financières	Force	Faiblesse	Axes de Renforcement
Répertoire des contribuables : fichier de contribuables actualisées chaque année		Difficulté pour l'institution communale à faire une réelle prévision de recettes sur les impôts et taxes	Informatiser le fichier de contribuables.
Taux de recouvrement des taxes : 0.05 % (2009) 0.78 % (2010) 0.06 % (2011)		Faible niveau de recouvrement. Incivisme des contribuables	Sensibiliser les contribuables le bien-fondé de leur participation au développement de la Commune.
L'investissement : 44.02% (2009) 22.49% (2010) 72.81% (2011)	Bon taux d'exécution des transferts reçus		
Taux d'investissement propre : Entre 0.08% et 0.6 % Le taux le plus élevé est autour de 0.27 % en moyenne entre 2009 et 2011	Présence d'AGR (Cercle municipal) Verger	Faible développement des AGR. Difficulté d'élargir les ressources propres de la commune	
Investissement propre par habitant : I = 730 000 F cfa pour 2011 Population = 5 379 I/P = 136 FCFA	- Potentiel riche pouvant renflouer les recettes municipales	Faible niveau de recouvrement. Difficulté d'exploitation du potentiel financier communal	

1.1.1. GESTION DU PATRIMOINE COMMUNAL

Ressources Patrimoniales	Force	Faiblesse	Axes de renforcement
Ressources naturelles : -Sable; - Bois	02 carrières de sables	Ressources naturelles non exploitées.	Organiser la gestion et l'exploitation de carrières et des pêcheurs sur la

Ressources Patrimoniales	Force	Faiblesse	Axes de renforcement
Propriété privée de la commune : Stade municipal Site de la téléphonie mobile (01ha) Le site du cimetière (2 ha) Vergers et reboisement (10 ha) Site marché 4ha Site des investissements PNDP Site de l'hôtel de Ville	Espaces vastes de la commune	Faible sécurisation et d'aménagement des propriétés de la commune Difficulté pour l'institution communale à sécuriser son patrimoine foncier vu les procédures longues du MINDAF	Sécuriser les propriétés de la Commune par les services des domaines Renforcer l'immatriculation en cours au MINDAF depuis 2011 Finaliser le plan d'urbanisation de la ville Prévoir la voirie dans la Ville
Mobilier Bureaux	Equipement des bureaux et la salle des actes	Insuffisance du matériel informatique Un programme et système d'entretien et de maintenance doit être préconisé partout (mobilier, immobilier, matériel roulant etc.)	Mettre en réseau le système informatique de la commune
Immobilier Hôtel de ville Cercle municipal équipé de château Maison de 350m ²	Bon état des bâtiments		Construire et équiper un hôpital sur le territoire communal
Matériel roulant : 01 Voiture Pick-up 4x4 01 moto		Difficulté à mettre sur pied un système de maintenance	
Infrastructures routières : Le nombre de km de route pris en charge par l'institution communale est indéterminé	Réseau routier dense et diversifié	Dégradation très avancée du réseau routier	Construire un réseau routier moderne (bitumage de l'axe Evodoula-Elalè-Nguibassal-Manguenda)

1.1.1. GESTION DES RELATIONS AU SEIN DE L'INSTITUTION COMMUNALE

Gestion des Relations	Force	Faiblesse	Axes de renforcement
Relation entre l'institution communale et la tutelle : -Respect de la réglementation en vigueur et essaie de mise en application des principes de la décentralisation par les parties	Disponibilité manifeste de la tutelle à soutenir l'institution communale dans la mise en œuvre de son cahier de charges dans le processus de décentralisation Archivage assez bien fait grâce à l'apui technique du PNDP	Archivage approximatif ne facilitant pas une visibilité des activités de l'institution communale	Augmenter le nombre des services publics représentés dans la commune
Relation entre l'institution communale et les SDE : Quelques tentatives de collaboration au cas par cas avec les SDE	Bonne relation humaine et bonne collaboration au cas par cas avec les sectoriels	-Absence d'une vision commune avec chaque sectoriel sur les actions à entreprendre sur le territoire et qui relève de son secteur -faible représentation des SDE dans l'espace communal	Impliquer davantage les Sectoriels dans le développement de la Commune et augmenter les SDE manquant.
La Coopération décentralisée au sein de l'institution communale	Le Maire est responsable de l'association Existence de l'ONG ASAFRO Collaboration avec l'association des communes du NYONG Et KELLE	Insuffisante d'exploitation des avantages liés au Maire pour engager des actions de coopération décentralisation	

Gestion des Relations	Force	Faiblesse	Axes de renforcement
Relation entre l'institution communale, les chefferies traditionnelles et les congrégations religieuses	Bonne collaboration avec les chefs	Insuffisante exploitation de la collaboration pour communiquer avec la population	
Relation entre l'institution communale et les organisations de la société civile : -Rapports sporadiques avec quelques unes des organisations dans la mise en œuvre de certaines actions	-Existence d'organisation de la société civile sur le territoire communal Disponibilité des OSC à collaborer	Absence d'une plate forme de collaboration entre l'institution communale et les OSC sur le territoire Difficulté pour l'institution communale à mobiliser la dynamique des organisations de la société civile sur son territoire au service du développement du territoire	Collaborer avec les différentes communes voisines
Relation entre l'institution communale et le secteur privé	Repertoire en cours de réalisation	-Absence d'une plate forme de collaboration entre l'institution communale et les opérateurs économiques - Insuffisance d'opérateurs économiques Difficulté pour l'institution communale à mettre en place une dynamique de collaboration avec les opérateurs économiques sur son territoire communal	.Recenser tous les programmes et tous les projets de développement potentiellement utiles pour la commune
Relation entre les membres de l'exécutif : -L'institution communale compte 3 membres de l'exécutif : un maire titulaire et 2 adjoints -Chaque membre de l'exécutif a une	Disponibilité de certains membres	Pas de réunions réglementées -La description des tâches n'est pas toujours respectée : plusieurs cas de travail non effectué et de rôle non joué	

Gestion des Relations	Force	Faiblesse	Axes de renforcement
description des tâches -L'exécutif est constitué des membres d'un même parti politique		- Les adjoints semblent manquer d'initiative et de créativité en attendent toujours du maire titulaire.	
Relation entre l'exécutif et le personnel	Le respect des agents communaux	-Absence de syndicat du personnel -Absence de réunions régulières entre l'exécutif et le personnel Difficulté à mettre en place une dynamique de collaboration entre l'exécutif et le personnel	
Relation entre l'exécutif et les conseillers municipaux		Opposition entre certains CM à la conduite des affaires	Préparer ensemble des projets de développement à présenter aux opérateurs économiques
Relation entre les CM et le personnel communal	Le respect des agents communaux	-Absence de syndicat du personnel Difficulté à mettre en place une dynamique de collaboration entre les CM et le personnel communal	
Le contrôle citoyen de la gestion communale	Présence des comités de concertation	Connaissance insuffisante des droits et devoirs des CM par eux-mêmes	Sensibiliser davantage les populations sur leur implication dans le contrôle de la gestion communale à travers l'instauration des tableaux d'affichage dans chaque village

Gestion des Relations	Force	Faiblesse	Axes de renforcement
La communication au sein de l'institution		Faibles outils de communication - Réel problème d'archivage dans les services opérationnels	Concevoir le site web de la commune Constituer une banque des idées de projets

3.6.2. Récapitulatif des forces et faiblesses de la Commune

Table N°1. Matrice des forces, faiblesses, opportunités et menaces

FORCES	OPPORTUNITES
<ul style="list-style-type: none"> - Dynamisme du Maire - Présence de 02 agents régulièrement formés par le PNDP et de quelques agents qualifiés -Capacité de la commune à faire face à ses engagements financiers vis-à-vis du personnel - Personnel serviable et accueillant Personnel communal volontaire et travailleur -Existence d'un Hôtel de ville - Existence d'un cercle municipal comme activité rémunératrice de revenu -Existence d'un verger communal -Existence d'un sommier communal 	<ul style="list-style-type: none"> - Fertilité du sol - Forte présence de ressources naturelles exploitables (bois, cours d'eau poissonneux, sable) - Existence de sites touristique - Présence d'une coopérative agricole (SOCAPAN) ; - Proximité à la ville de Yaoundé - Existence de nombreuses sources productrices des recettes
FAIBLESSES	MENACES
<ul style="list-style-type: none"> - Absence d'un Hôpital dans l'Arrondissement - Faible représentation des services publics - Absence de manuel de procédure - Système communal de documentation moins informatisé - Faible responsabilisation du personnel et des adjoints au Maire - Insuffisance du personnel qualifié - Faible tension du courant dans l'espace communal et à Boundjack - Absence du réseau AES sonel dans le reste de la commune - Insuffisance des moyens de locomotion pour une couverture de l'espace communal - Faible niveau de base du personnel et insuffisance du personnel technique qualifié - Très faible couverture par les réseaux de téléphonie locale - Absence d'un plan de carrière au sein de la commune - Absence d'un plan de renforcement des capacités du personnel - Insuffisance de formations à l'endroit du personnel et des conseillers - Faible maîtrise par les conseillers de leur rôle - Non respect des horaires de travail par le personnel 	<ul style="list-style-type: none"> - Topographie abrupte et Erosion persistante des routes - Enclavement de l'Arrondissement - Insuffisance de voies d'accès dans les différentes localités - Insuffisance des moyens financiers au regard des dépenses d'investissements nécessaires

<ul style="list-style-type: none"> - Concentration du patrimoine communal dans l'espace urbain - Faible viabilisation du potentiel naturel et touristique - Absence de plan de communication interne - Non finalisation du plan d'urbanisation de l'espace urbain 	
---	--

Source : Entretiens

Table N°1. Matrice des forces, faiblesses par axe de gestion

Axe d'analyse	Forces	Faiblesses
<i>Gestion des ressources humaines</i>	<ul style="list-style-type: none"> - Dynamisme du Maire - Présence de 02 agents régulièrement formés par le PNDP et de quelques agents qualifiés - Capacité de la commune à faire face à ses engagements financiers vis-à-vis du personnel - Personnel serviable et accueillant - Organisation des réunions de l'Exécutif et du personnel communal 	<ul style="list-style-type: none"> - Non maîtrise des rôles d'un conseiller par les Conseillers Municipaux - absence d'un organigramme non adopté par le conseil municipal - Absence de manuel de procédure - Absence d'un plan de renforcement de capacité du personnel
<i>Gestion des ressources financières</i>	<ul style="list-style-type: none"> - Potentiel riche pouvant renflouer les recettes municipales - Présence d'un agent communal chargé des aspects financiers régulièrement équipé par le PNDP ainsi que le RM 	<ul style="list-style-type: none"> - Faible recouvrement des recettes municipales - Activités génératrices de revenu très limitées

<p><i>Gestion des ressources patrimoniales</i></p>	<ul style="list-style-type: none"> -Existence d'un Hôtel de ville - Existence d'un cercle municipal comme activité rémunératrice de revenu -Existence d'un verger communal 	<ul style="list-style-type: none"> - Concentration du patrimoine communal dans l'espace urbain - Faible viabilisation du potentiel naturel et touristique - Absence d'inventaire du patrimoine communal - Non finalisation du plan d'urbanisation de l'espace urbain
<p><i>Gestion des relations</i></p>	<ul style="list-style-type: none"> -Bonne relation avec les services publics représentés -Avantages tirés de certains partenariats existants (PNDP, FEICOM...) 	<ul style="list-style-type: none"> - Réseau de relations moins vaste - Faible représentation des services publics - Insuffisance d'aménagement et d'équipement des services publics représentés

3.6.3. Récapitulatif des succès et échecs de la Commune

Table N°2. Fenêtre SEPO (succès, échecs, potentialités obstacles)

SUCCES	POTENTIALITES
<ul style="list-style-type: none"> - Construction de l'hôtel de ville de NGUIBASSAL - Construction de la tribune de NGUIBASSAL - Création d'un verger communal -Construction de la morgue municipale -Signature d'un protocole d'accord avec le PNDP pour l'élaboration du PCD de la Commune 	<ul style="list-style-type: none"> -Population jeune et dynamique -Fertilité du sol -Existence des sites touristiques -Existence des carrières de sable -Diversité ethnique -Existence de sources productrices des recettes -Evolution du processus de décentralisation (transfert progressif des compétences et des ressources)
ECHECS	OBSTACLES
<ul style="list-style-type: none"> - Faible mobilisation financière pour la réalisation d'infrastructures sociales - La fermeture du marché local au centre urbain - Faible collaboration avec les programmes et projets de développement 	<ul style="list-style-type: none"> - Accès difficile dans les localités de la municipalité - Laxisme des employés communaux - Faible niveau de base du personnel et absence d'un personnel technique qualifié - Accès difficile à l'énergie électrique - Insuffisance du matériel informatique - Insuffisance de moyens de locomotion - Sous-information de la population sur les différentes réalisations de la commune - Faible adhésion des conseillers aux implications de leur rôle

Source : Entretiens

3.6.4. Plan de renforcement de la Commune

3.6.4.1. Pistes d'actions prioritaires

Ressources humaines

- Organiser les réunions de l'Exécutif et les réunions de bureau
- Organiser des sessions de formation des Conseillers sur leurs rôles et missions et sur la réglementation de la décentralisation
- Mettre à la disposition des conseillers des textes régissant leurs attributions
- Recruter du personnel qualifié

Ressources financière

- Mettre à jour le fichier des contribuables
- Organiser les pêcheurs sur la Sanaga
- Valoriser le site touristique (Mont d'Elalé)

Ressources patrimoniales

- Organiser la gestion et l'exploitation de la carrière et des pêcheurs sur la Sanaga
- Construire et équiper un Hôpital sur le territoire communal
- Construire un réseau routier moderne (bitumage de l'axe Evodoula-Elalé-Nguibassal)
- Finaliser le plan d'urbanisme de la ville
- Mettre en réseau le système informatique de la Commune

Gestions des relations

- Recenser tous les programmes et projets de développement potentiellement utiles pour la Commune
- Augmenter le nombre des services publics représentés dans la Commune
- Collaborer avec les différentes communes voisines
- Concevoir le site web de la Commune
- Préparer des projets de développement à présenter aux opérateurs économiques (constituer une banque des idées de projet)

3.6.4.2. Plan de formation

	Personnel	Formation
1.	Conseillers municipaux	<ul style="list-style-type: none"> • Formation des Conseillers sur leurs rôles et missions et sur la réglementation de la décentralisation • Mettre à la disposition des conseillers des textes régissant leurs attributions
2.	Secrétaire et autres agents	Formation en logiciels grand public <ul style="list-style-type: none"> • Word niveau 1 & 2 • Excel niveau 1 & 2 • Powerpoint • Publisher

3.	Agents des services techniques	Formation en logiciels grand public <ul style="list-style-type: none"> • Word niveau 1 • Excel niveau 1 • Autocad • Dessin assisté par ordinateur
4.	Agents des services de recouvrement	Formation spécifique au recouvrement
5.	Tous les agents	Réglementation de la décentralisation Personnalité et Motivation au travail
6.	SG et Cadres	Gestion de conflits

3.6.5. Axes de renforcement de la commune

Le plan de renforcement de la Commune de Nguibassal est développé à travers le tableau ci-dessous :

Table N°3. Plan de renforcement de l'institution communale

Activité	Tâches	Indicateurs	Ressources			Responsables	Période de réalisation			Partenaires
			H	M	F		An 1	An 2	An 3	
Organiser les réunions de l'Exécutif et les réunions de bureau	Préparer les réunions	01 réunion est tenue chaque mois	X			SG	X	X	X	
	Tenir les réunions		X	X		Maire et adjoints	X	X	X	
	Elaborer le rapport		X	X		SG	X	X	X	
Organiser des sessions de formation des conseillers sur leurs rôles et missions et sur la réglementation de la décentralisation	Intégrer l'action dans le budget communal	01 session de formation est organisée chaque année	X	X	X	Maire et conseillers	X			ONG, services de la tutelle
	Elaborer le plan de formation et lancer l'appel d'offres		X			SG, Maire		X		
	Assurer la préparation matérielle et logistique		X	X	X	SG, Compt. M, Maire		X		
	Suivre la réalisation de la formation		X			SG, Maire		X		
Mettre à la disposition des conseillers des textes régissant leurs attributions	Constituer le recueil des textes	01 recueil de textes est disponible pour chaque conseiller	X	X	X	Adjoints au Maire	X			Services de la préfecture
	Multiplier et distribuer le recueil aux conseillers		X	X	X	SG, Maire	X			
Organiser des sessions de formation du personnel	Intégrer l'action dans le budget communal	Chaque chef de service/bureau participe à une formation technique	X	X	X	Maires et conseillers	X			ONG
	Elaborer le plan de formation et lancer l'appel d'offres		X			SG, Maire		X	X	
	Assurer la préparation matérielle et logistique		X	X	X	SG, Comptable matières, Maire		X	X	
	Suivre la réalisation de la formation		X			SG, Maire		X	X	
Recruter du personnel qualifié	Identifier les postes non effectifs	-Le profil du personnel et l'organisation des services sont conformes à celui proposé par l'arrêté	X			SG, Maire	X			Services de la préfecture
	Intégrer l'action dans le budget communal		X	X	X	Maires et conseillers	X			
	Organiser les tests et entretiens d'embauche		X	X	X	SG, Maire, Adjoints,		X		

Activité	Tâches	Indicateurs	Ressources			Responsables	Période de réalisation			Partenaires
			H	M	F		An 1	An 2	An 3	
		00136								
Reprofiler la route principale desservant l'Arrondissement	Solliciter son inscription au Budget du MINTP ou au Budget d'Investissement Public	Une route praticable en toute saison desservant l'Arrondissement	X	X	X	Maires	X			MINTP
	Intégrer la participation de la commune dans le budget communal		X	X	X	Maires et conseillers		X		
	Lancer l'appel d'offres		X	X	X	Maire et SG			X	
Créer un Hôpital dans l'Arrondissement de NGUIBASSAL	Solliciter son inscription au Budget du MINSANTE ou au BIP	Un hôpital fonctionnel dans l'Arrondissement	X	X	X	Maires	X			MINSANTE BIP
	Intégrer la participation de la commune dans le budget communal		X	X	X	Maires et conseillers		X		
	Lancer l'appel d'offres		X	X	X	Maire et SG			X	
	Suivre la réalisation du projet		X	X	X	ST et commission grands travaux			X	
	Equiper en matériel et personnel médical		X	X	X				X	
Ouvrir un marché local à NGUIBASSAL et l'aménager pour rentabiliser davantage les recettes de la Commune	Intégrer l'action dans le budget communal	Un plan d'aménagement du marché de NGUIBASSAL et un plan de construction est disponible	X	X	X	Maires et conseillers	X			FEICOM
	Lancer l'appel d'offres		X	X	X	Maire et SG		X	X	
	Suivre la réalisation du plan Diffuser le plan auprès des commerçants		X	X		ST et commission grands travaux		X	X	
Organiser la gestion et l'exploitation des carrières sur la Saha et la Sanaga	Elaborer le document de profil de l'organe	Un organe de gestion des infrastructures à caractère culturel, sportif et/ou touristique est créé et opérationnel	X	X		Maire et Chargé des affaires culturelles	X	X		
	Elaborer et diffuser l'arrêté municipal de l'organisation de la gestion de la carrière		X	X				X		

Activité	Tâches	Indicateurs	Ressources			Responsables	Période de réalisation			Partenaires
			H	M	F		An 1	An 2	An 3	
Mobiliser plus de partenaires autour des solutions aux problèmes de développement au niveau communal	Constituer un répertoire des partenaires investis dans le domaine de l'approvisionnement en eau potable	-Un répertoire des partenaires potentiels est disponible	X	X	X	Chargé des études, Maire	X			
	Prendre contact avec les partenaires identifiés / Répondre aux appels d'offres	-Les partenaires répertoriés sont rencontrés / les dossiers de réponse aux appels d'offres sont constitués et déposés	X	X	X		X	X		
Equiper tous les services communaux en ordinateurs, en mobiliers et matériel de bureaux. Mettre en réseau le système informatique de la Commune	Intégrer l'action dans le budget communal	Chaque bureau dispose d'un ordinateur et d'un climatiseur	X	X	X	Maire et conseillers		X		FEICOM
	Lancer l'appel d'offres		X	X	X	Exécutif communal			X	
	Elaborer un manuel de gestion du parc informatique		X	X	X	SG, Comptable matières			X	
Recenser tous les organes, programmes et projets de développement potentiellement utiles pour la Commune	Constituer un répertoire des projets et programmes intervenant dans des domaines pertinents pour la Commune	-Un répertoire des projets et programmes est disponible	X	X	X	SG, RM, Chargé des études	X			Sectoriels
	Formaliser la collaboration avec chaque programme pertinent pour la Commune	-Un protocole de collaboration est signé avec chaque projet / programme pertinent	X	X	X	SG, Maire, Adjoints	X	X		
Collaborer avec les différentes communes voisines	Définir les axes de collaboration éventuelle avec les autres communes	-03 communes sont approchées	X	X		E.C. SG, Chargé d'études	X			CVUC Préfecture ONG
	Prendre contact et échanger avec les communes identifiées	-Des projets communs avec d'autres communes sont conçus	X	X	X	E.C, SG, Chargé d'études	X	X	X	
	Identifier les domaines de collaboration et définir les stratégies de leur mise en		X	X	X	E.C, SG, Chargé d'études	X	X	X	

Activité	Tâches	Indicateurs	Ressources			Responsables	Période de réalisation			Partenaires
			H	M	F		An 1	An 2	An 3	
	œuvre									
	Mettre en œuvre des actions communes		X	X	X	E.C, SG, Chargé d'études	X	X	X	
Concevoir le site web de la Commune	Soumettre l'action au conseil municipal	01 site Web est crée	X	X	X	Maire et conseillers	X			ONG, FEICOM
	Intégrer l'action dans le budget communal		X	X	X	Maire et SG		X		
	Lancer l'appel d'offres		X	X	X	E.C.		X		
	Suivi des travaux		X	X	X	S.T. et com. des grands travaux		X		
Augmenter le nombre des services publics représentés dans la commune	Recenser les secteurs urgents	Le taux de représentation des services publics est renforcé	X	X	X	Exécutif communal	X			ONG, CVUC
	Rendre disponible des sites d'accueil de ces représentations		X	X	X	EC, SG, Chargé d'études	X	X		
Valoriser le site touristique d'ELALE	Soumettre l'action au conseil municipal	01 site Web est crée	X	X	X	Maire et conseillers		X		ONG, FEICOM Sectoriel du tourisme
	Intégrer l'action dans le budget communal		X	X	X	Maire et SG			X	
	Lancer l'appel d'offres		X	X	X	E.C			X	
	Suivi des travaux		X	X	X	S.T. et com. des grands travaux			X	
Préparer des projets de développement à présenter aux opérateurs économiques	Constituer une banque d'idées de projets	10 idées de projets à développer sont identifiées et élaborées	X	X		Chargé d'études	X	X	X	ONG Sectoriels

3.7. SITUATION DE L'ECONOMIE LOCALE

3.7.1. SITUATION DE REFERENCE (BREF RESUME DE L'EXISTANT)

L'économie locale dans l'espace communal couvre les trois secteurs de l'économie. Le secteur primaire occupe plus de 90% de la population active, le secteur secondaire occupe environ 03% de la population active et enfin le secteur tertiaire 04% de la population active.

3.7.1.1. Situation de référence des secteurs du primaire

Secteur Agriculture

Existence des espaces cultivables considérables dans l'espace communal

Existence de la DAADER et de cinq (05) postes agricoles (Nguibassal, Elalé, Madjandjang, Nkoumissé-Sud et Manganga) chargés d'accompagner et d'encadrer les producteurs agricoles. Notons qu'aucun d'entre eux ne dispose de personnel

La pratique des activités agricoles tant dans la périphérie urbaine que dans les zones rurales
Les produits agricoles dans la Commune sont :

- a- Cultures perennes (Cacao, huile de palme)
- b- Cultures vivrières (haricot, macabo, patate, igname, plantain, arachides, manioc) et
- c- Cultures maraichères (tomate, légume, piment) cultivés pour la plupart par les femmes.

Secteur élevage, pêche et industries animales

- Existence des espaces disponibles pour créer des fermes.
- Existence d'un Poste Zootechnique et Vétérinaire à Nguibassal

La pratique d'un élevage de subsistance avec un cheptel réduit se fait sur l'étendue de la commune.

- Existence de plusieurs espèces animales : chèvres, porcs, moutons, canards, poules.
- Existence d'une organisation de producteurs de porcs en GIC.
- Programme et projet du MINEPIA et des organismes d'appui

Secteur mines et développement industriel et technologique

La commune de Nguibassal a de potentialités minières : ont déjà été dénombrées 03 carrières de sable, 09 carrières de pierres. Pour le moment l'exploitation de ces ressources naturelles se fait de manière artisanale et sans organisation. L'accès encore difficile dans les villages empêche l'exploitation de plusieurs carrières.

Les activités d'exploitation forestière se réduisent à la coupe de bois et l'exploitation des produits forestiers non ligneux, la cueillette du vin dans les zones de bas fonds marécageux

3.7.1.2. Situation de référence du secteur secondaire

Secteur développement industriel et technologique

La commune de Nguibassal n'a sur son territoire aucune industrie. Ce secteur est marqué par la production artisanale de l'huile de palme à l'aide des pressoirs traditionnels. Il existe 05 pressoirs (Libobi, Boumdjack, Mandjandjang, Manganga et l'espace urbain).

3.7.1.3. Situation de référence du secteur tertiaire

Le secteur tertiaire est faiblement représenté dans l'espace rural comme dans l'urbain de Nguibassal avec la présence de:

- Des services (salons de coiffure hommes et dames, Call box (Elalé),
- Le petit commerce,
- Les chantiers de constructions,
- Le transport des biens et des personnes.

Secteur commerce

- Existence de avec 04 boutiques-bars,
- Plusieurs plus petits commerces (tables)
- 01 association de commerçants

Secteur petites et moyennes entreprises, économie sociale et artisanat

Les activités dans les corps de métier identifiés tels que la coiffure, call box, le petit commerce.

Secteur transport

- Existence de 51 kilomètres de voirie dans la commune de Nguibassal,
- Présence d'une cinquantaine de moto taxi dans l'espace communal

Secteur tourisme

- Grottes attrayantes (sites à valoriser) à Elalé
- 01 ceclé municipal pour les séjours dans l'espace urbain

3.7.2. POSSIBILITES DE CREATION D'EMPLOIS ET DE RICHESSES DANS LA COMMUNE

Possibilités de création d'emploi et de richesse

Secteur	Potentialités	Axes stratégiques	Actions à entreprendre	AGR possible	Emplois probables
Agriculture	<ul style="list-style-type: none"> -Terres cultivables disponibles -Climat favorable à la pratique de 2 cycles de production agricole -Existence des voies d'accès -Proximité des grandes métropoles -Existence des structures étatiques pour l'encadrement des producteurs -Fort potentiel humain qui s'intéresse à l'activité 	<ul style="list-style-type: none"> - Améliorer la productivité - Promouvoir les OP - Appuyer le financement du secteur agricole - Promouvoir la transformation des produits agricoles - Renforcer la commercialisation 	<ul style="list-style-type: none"> -Faire le refinancement de l'agriculture à travers les micros finances -Subventionner les intrants agricoles -Renforcer les capacités des agriculteurs sur les techniques de production, de conservation et de transformation -Faciliter l'accès aux crédits -Construire les magasins de stockage -Organiser les foires agricoles (producteurs, acheteurs, fournisseurs consommateurs) -Ouvrir et entretenir les pistes de collectes dans les bassins de production agricole 	<ul style="list-style-type: none"> -Achat et revente des produits agricoles à l'état nature ou transformés -Exportation des produits dans les autres villes ou dans les pays voisins -Création d'une centrale d'achat et de vente des produits agricoles au niveau de la commune -Développement des services divers dans les bassins de production 	<ul style="list-style-type: none"> -Auto emploi -Besoin en main d'œuvre dans les unités de production et de transformation
Elevage Pêche et Industrie Animale	<ul style="list-style-type: none"> -Climat favorable à la pratique des activités d'élevage -Existence d'une structure étatique pour l'encadrement des éleveurs -Potentiel humain qui s'intéresse à l'activité 	<ul style="list-style-type: none"> - Augmenter les rendements en élevage - Promouvoir la transformation des produits d'élevage - Promouvoir les OP - Appuyer le financement du secteur élevage 	<ul style="list-style-type: none"> -Subventionner l'élevage du petit bétail, de la volaille, la pisciculture et l'apiculture -Faciliter l'accès aux crédits -Renforcer les capacités des éleveurs sur les techniques de production, de conservation et de transformation -Organiser les foires d'élevage 	<ul style="list-style-type: none"> -Achat et revente des produits agricoles à l'état nature ou transformés -Exportation des produits dans les autres villes -Création d'une centrale d'achat et de vente des produits d'élevage au niveau de la commune -Développement des services divers dans les zones d'élevage 	<ul style="list-style-type: none"> - Auto emploi - Besoin en main d'œuvre dans les unités de production et de transformation
Commerce	<ul style="list-style-type: none"> -Existence de 04 boutiques -Fort potentiel des consommateurs 	<ul style="list-style-type: none"> Créer et aménager les infrastructures marchandes dans la commune 	<ul style="list-style-type: none"> - Construire le marché de Nguibassal - Créer des marchés périodiques à Elalé, à Manganga et à Lihong 	<ul style="list-style-type: none"> -Commerce général -Services divers -Installation des vendeurs grossistes 	<ul style="list-style-type: none"> -Auto emploi -Recrutement des agents communaux -Besoin en services divers

Secteur	Potentialités	Axes stratégiques	Actions à entreprendre	AGR possible	Emplois probables
Petites et Moyennes Entreprises, Economie Sociale et Artisanat	-Existence de plusieurs créneaux porteurs dans divers corps de métiers - Potentiel important des consommateurs	Promouvoir le développement des PME et PMI	- Créer et rendre opérationnel une plateforme d'échanges et de concertation avec les opérateurs économiques et les jeunes potentiels porteurs des projets - Appuyer l'éclosion et la compétitivité des PME/PMI dans la commune - Simplifier les procédures fiscales et administratives pour la création d'entreprise - Faciliter l'accès aux crédits	-Création d'entreprise de fournitures des biens et services divers	-Auto emploi -Offre d'emplois divers -Opportunités d'offre de services divers
Industries, Mines et Développement Technologique	-Présence de plusieurs carrières non exploitées -Besoin en produits de carrières assez important	Mettre en valeur le potentiel des ressources naturelles existant dans la commune	-Organiser l'exploitation et la gestion des carrières de sable et de pierres -Passer du stade artisanal d'exploitation des carrières des pierres au stade moderne	-Achat et vente des produits des carrières	-Auto emploi -Main d'œuvre dans les carrières -Opportunités d'offre de services divers
Transport	-Fort potentiel des besoins en transport inter village -Existence de voies d'accès à certains villages	Organiser les transporteurs (Moto taxi)	- Créer et rendre opérationnel une plateforme d'échanges et de concertation avec les transporteurs	-Transport par car ou autobus des élèves et autres usagers -Aménager le réseau routier communal -Construire la voirie urbaine	-Auto emploi -Opportunités d'emploi -Opportunités d'offres de services divers
Services	- Potentiel humain important dans le centre urbain demandeurs des services	Développer des services au profit des élèves dans les établissements scolaires dans le centre urbain	- Créer les cantines scolaires - Créer une centrale d'achat et de vente des fournitures scolaires	-Fournisseurs des produits pour les cantines scolaires -Fournisseurs des fournitures et manuels scolaires	- Auto emploi - Opportunités d'emploi - Opportunités d'offres de services divers

3.8. MATRICE DIAGNOSTIC DES RESSOURCES NATURELLES ET ESQUISSE DE BUDGET (CARTE PARTICIPATIVE CONSOLIDE D'UTILISATION DE L'ESPACE)

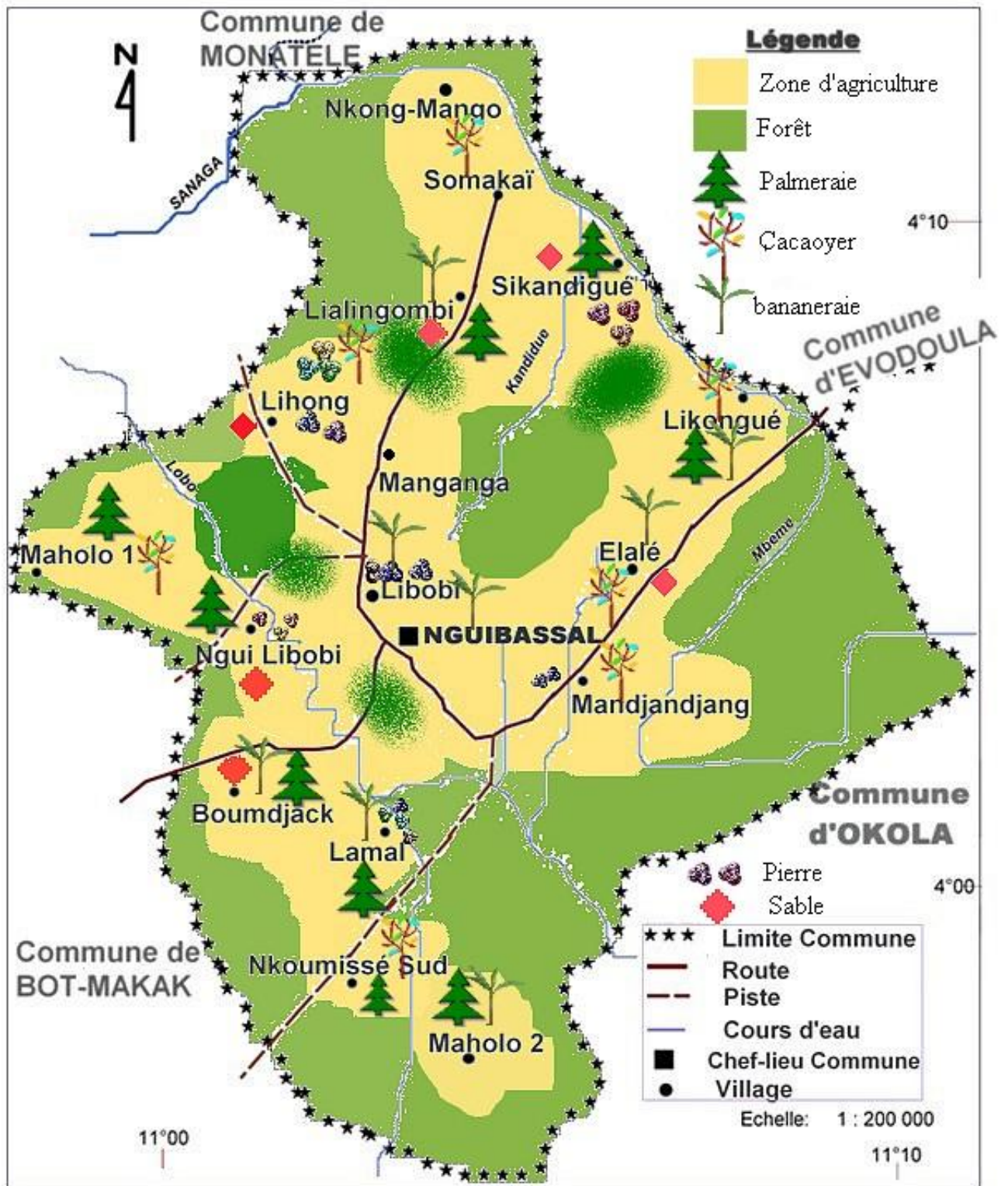
Le diagnostic de la gestion des ressources naturelles à travers l'arrondissement est résumé dans le tableau ci-dessous :

Matrice de gestion des ressources naturelles

Ressources naturelles	Localisation	Potentiel	Utilisateurs	Contrôleurs	Modes d'accès	Tendance	Problèmes / Contraintes	Actions à entreprendre
Terres cultivables	Tous les villages	Très fertiles (sol propice à de nombreuses cultures) Encore exploitées de façon intensive	Ouvriers allogènes mobiles Paysans résidents	Elites extérieures Grands propriétaires des palmeraies Chefs de famille Chefs de village Notables	Acquisition par héritage, achat, location Accès libre	Perte progressive du couvert végétal Appauvrissement du sol Réduction de la fertilité sol (érosion progressive du sol) Perturbation des saisons	Dévastation des cultures par les bêtes et les parasites Manque de matériels et d'intrants agricoles Litiges fonciers Absence d'un plan d'urbanisation et de gestion des terres	Organisation des agriculteurs en GIC Appui des GIC à l'acquisition du matériel et des intrants agricoles Délimitation des espaces agro-pastoraux Immatriculation des terres Elaboration d'un plan de gestion des terres
Cours d'eau	Maholo 2, Nkoumissé Sud, Lamal, Nguilibobi et Maholo 1	Pêche artisanale des Tilapia, capitaines, silures, tortues Lessive, bain, exploitation carrière	Tous les habitants du village	Propriétaires terriens	Accès libre	RAS	Pollution des eaux	-Vulgarisation des techniques de traitement de l'eau à domicile -Sensibilisation des habitants à une gestion durable des cours d'eau -Aménagement des bordures des rivières et destruction de la
Lobé								

Ressources naturelles	Localisation	Potentiel	Utilisateurs	Contrôleurs	Modes d'accès	Tendance	Problèmes / Contraintes	Actions à entreprendre
Kandigué	Likongué Manganga	Tilapia, silures, capitaines, tortues Lessive, bain, exploitation carrière	Pêcheurs	Aucun contrôleur	Accès libre	Réduction du débit et de la superficie	Pollution des eaux	jacinthe d'eau -Réglementation de la pêche Aménagement du site
Mbembé	Mandjangdjang, Elalé, Likongué, Somakaï, Nkong-Mango	Pêche artisanale des Tilapia, silures Lessive, bain, Potentiellement riches en sable	Pêcheurs Tous les habitants du village Tous les habitants du village	Aucun contrôleur Chef du village Notables	Accès libre	La rivière tarit pendant les saisons sèches Délabrement du site	Accès enclavé Pollution des eaux	
Sanaga	Nkong-Mango	Pêche artisanale des Tilapia, capitaines, silures, tortues Lessive, bain, exploitation carrière	Tous les habitants du village	Propriétaires terriens	Accès libre	RAS	Pollution des eaux	-Sensibilisation des habitants à une gestion durable des cours d'eau -Réglementation de la pêche Aménagement du site
Nsaha	Espace urbain	Pêche artisanale des Tilapia, silures Lessive, bain Potentiellement riches en sable	Pêcheurs Tous les habitants du village	Aucun contrôleur Chef du village Notables	Accès libre	Délabrement du site	Accès difficile Pollution des eaux	Organisation de l'exploitation du sable

Ressources naturelles	Localisation	Potentiel	Utilisateurs	Contrôleurs	Modes d'accès	Tendance	Problèmes / Contraintes	Actions à entreprendre
Pierre	Sikandigué, Lihong, Ngui-Libobi, Mandjandjang, Lamal, Libobi	Disponible	Commune de Nguibassal	Commune de Nguibassal	Accès contrôlé	Potentiel en exploitation	Non sécurisé et faible structure de gestion	Mettre sur pied une gestion rigoureuse et sécuriser la carrière et les ressources
Sable	Sikandigué, Lihong, Elalé, Lialingombi, Ngui-Libobi, Boumdjack Somakäi Espace urbain	Disponible au sein des cours d'eau	Tous les habitants du village	Aucun contrôleur	Accès libre	Utilisation lâche et non coordonnée	Manque de matériel d'extraction adéquat	Création des carrières de sable
Bois (bubinga, leut djock, sappelli, etc.)	Tous les villages	Disponible au sein de la forêt Projet de création de la forêt communale	Propriétaires terriens (bois de chauffe) Exploitants de bois sauvages	Propriétaires terriens Chef du village	Négociation avec les propriétaires et les chefs	Exploitation anarchique	Dégradation de la forêt Perte progressive du couvert végétal	Contrôler la coupe des arbres Vulgariser les techniques de reboisement Créer des forêts communautaires
PFNL (djansan, pèpè, poivre blanc, sim, hiomi...)	Tous les villages	Disponibles au sein de la forêt	Tous les habitants des villages	Propriétaires des plantations Grands propriétaires terriens	Accès libre Gestion contrôlée	Exploitation anarchique des espèces	Espèces en voie de disparition	Créer la forêt communautaire



Sources : Diagnostics participatifs au niveau des villages

3.9. PROBLEMES ET BESOINS CONSOLIDES PAR SECTEUR

3.9.1. Problèmes réformulés à l'échelle communale

Les tableaux d'analyse consolidés des problèmes sont présentés ci-dessous. Ils sont accompagnés d'une analyse pour chaque secteur.

SECTEUR 1 : AGRICULTURE

Problème central	Causes	Villages concernés	Effets principaux
Faible productivité agricole	Insuffisance d'intrants agricoles	Tous les villages et zone urbaine	<ul style="list-style-type: none"> - Faible revenu des producteurs - Pauvreté - Importantes pertes après récolte - Braderie des produits aux rares acheteurs. - Faible développement du secteur agricole - Augmentation du taux de chômage - Découragement à la pratique des activités agricoles - Réduction des opportunités d'emploi - Insuffisance des denrées alimentaires - Exode rural
	Faible niveau organisationnel des producteurs		
	Insuffisance des encadreurs		
	Absence d'un marché à vocation agricole		
	Absence des structures de stockage		
	Manque de conseil à la commercialisation.		
	Accès limité aux semences améliorées et intrants agricoles		
	Faible niveau de transformation de la production		
Difficultés de commercialisation des produits agricoles			

SECTEUR 2 : ELEVAGE, PECHE ET INDUSTRIES ANIMALES

Problème central	Causes principales	Villages concernés	Effets principaux
Faible productivité animale et halieutique	Manque d'encadrement technique des éleveurs	Tous les villages et zone urbaine	<ul style="list-style-type: none"> - Faible niveau de revenus des producteurs - Réduction des opportunités de revenus pour les habitants - Vulnérabilité face aux épidémies et maladies régulières du bétail - Forte mortalité du bétail - Découragement des éleveurs - Abandon de l'élevage et de la pêche - Exode rural
	Manque d'organisation des éleveurs		
	insuffisance de suivi sanitaire des bêtes		
	Faible accès aux intrants et matériels d'élevage		
	Absence d'activités piscicole		

SECTEUR 3 : SANTE

Problème central	Causes principales	Villages concernés	Effets principaux
Difficulté d'accès aux soins de santé de qualité	Insuffisance de centres de santé	Tous les villages et l'espace	<ul style="list-style-type: none"> - Coût élevé des produits et médicaments - Augmentation du taux de morbidité de la population - Dégradation de l'état de la santé des populations
	Personnel insuffisant	Centre Medical de Nguibassal et centre de	

		santé de manganga	<ul style="list-style-type: none"> - Faible taux de fréquentation des formations sanitaires - Recrudescence des maladies - Evacuations à risque vers l'hôpital de district de Nguibassal - Pertes en vie humaines - Vulnérabilité des populations - Faible suivi des malades - Achat des médicaments douteux - Prise en charge tardive des malades - Recours de la population aux charlatans - Dépenses supplémentaires en frais de transport - Expansion de la pratique de l'automédication
	Faible équipement des centres de santé et Mauvais état des équipements acquis	Centre Medical de Nguibassal et centre de santé de manganga	
	Faible disponibilité des médicaments	Centre Medical de Nguibassal et centre de santé de manganga	
	Mauvais état des bâtiments	Centre Medical de Nguibassal et centre de santé de manganga	
	Faible capacité d'accueil des Centre de santé en termes d'hospitalisation et de prise en charge	Centre Medical de Nguibassal et centre de santé de manganga	

SECTEUR 4 : TRAVAUX PUBLICS

Problème central	Causes principales	Villages concernés	Effets principaux
Difficulté de déplacement dans la totalité des villages	Mauvais état de la route et des pistes de collecte	Tous les villages et l'espace urbain	<ul style="list-style-type: none"> - coupure des voies de circulation par les torrents et affaissements - Rareté des moyens de transport - Difficultés de déplacement - Difficultés d'évacuation des produits agricoles. - Difficultés d'évacuation des malades vers l'hôpital. - Difficulté de ravitaillement
	Faible entretien des routes		
	Insuffisance de dynamisme des comités de route		
	Mauvaise canalisation des eaux de pluies		

SECTEUR 5 : EDUCATION DE BASE

Problème central	Causes principales	Villages concernés	Effets principaux
------------------	--------------------	--------------------	-------------------

Problème central	Causes principales	Villages concernés	Effets principaux
Difficulté d'accès à une éducation de base de qualité	Absence d'enseignants	Lihong Likongué	<ul style="list-style-type: none"> Jumelage des salles de classes Mauvais suivi et contrôle des élèves Surcharge des enseignants Faible couverture des programmes scolaires Sous scolarisation Début tardif de l'école chez les enfants Marche sur de longues distances Manque d'épanouissement des élèves Faible développement des activités sportives au sein de l'école Exposition des élèves aux intempéries Exode des élèves ver les villes Salles de classe inconfortables aux élèves et aux enseignants Déperdition scolaire. Mariages précoces. Prostitution des jeunes filles avec des risques de contamination au VIH et aux IST.
	Insuffisance d'enseignants	Espace urbain, Boumdjack, Elalé Lialingombi, Mandjandjang, Manganga, Nguilibobi, Lamal	
	Insuffisance d'écoles maternelles	Manganga, Somakai, Maholo 1	
	Insuffisance d'écoles primaires	Sikandigué, Maholo 2, Libobi, Lamal, Nkong Mango, Somakai	
	Insuffisance d'infrastructures et d'équipements au sein de l'école	Tous les villages où se trouve une école (Forage, clôture, latrines, bureau directeur, logement enseignants)	
	Insuffisance de salle de classe	Espace urbain Boumdjack, Elalé, lamal, Lialingombi, Likongué, Mandjandjang, Manganga, Nguilibobi	
	Insuffisance de table bancs	Boumdjack, Lamal, Manganga	
	Faible fonctionnement de l'APEE	Elalé (EP), Lialingombi (EP)	

Problème central	Causes principales	Villages concernés	Effets principaux
Faible développement des activités culturelles	Absence de foyers culturels/cases communautaires	Municipalité entière	<ul style="list-style-type: none"> · Faible transmission des valeurs culturelles · Perte progressive de l'identité culturelle · Pertes d'opportunités d'emploi et d'accroissement des revenus · Disparition des valeurs culturelles · Désintérêt des jeunes de la culture locale · Acculturation des jeunes · Abandon des danses traditionnelles et autres valeurs culturelles
	Faible valorisation / vulgarisation des activités culturelles		
	insuffisance d'associations culturelles actives		
	Insuffisance de festivals locaux et manifestations culturelles		

SECTEUR 7 : PROMOTION DE LA FEMME ET DE LA FAMILLE

Problème central	Causes principales	Villages concernés	Effets principaux
Faible épanouissement de la femme et de la jeune fille	Absence d'un centre de promotion de la femme et de la famille	Tous les villages et l'espace urbain	<ul style="list-style-type: none"> · Dépendance de la femme vis-à-vis de l'homme · Faible autonomie financière et foncière des femmes · Forte présence d'unions libres · Vagabondage de la jeune fille · Grossesses précoces · Fragilité de la famille
	Faible niveau d'alphabétisation des femmes		
	Absence de structure de formation professionnelle des femmes		
	Faible accès des femmes à la terre et au processus prise de décision		
	Absence d'appuis financiers au profit des AGR des femmes		
	Faible niveau de connaissance des droits de la femme par la population		

SECTEUR 8 : AFFAIRES SOCIALES

Problème central	Causes principales	Villages concernés	Effets principaux
Difficulté d'accès aux services sociaux de qualité	Insuffisante organisation	Tous les villages et l'espace urbain	<ul style="list-style-type: none"> · Exposition des personnes vulnérables aux maladies et à l'isolement · Faible autonomisation des personnes vulnérables · Faible niveau de connaissance des droits des personnes vulnérables
	Faible encadrement sanitaire des personnes âgées		
	Absence de système d'encadrement et d'insertion des personnes vulnérables		
	Manque de matériel pour personnes handicapées		
	Absence d'associations des personnes vulnérables		

SECTEUR 9 : EAU

Problème central	Causes principales	Villages concernés	Effets principaux
Difficulté d'accès à l'eau potable	Manque de points d'eau potable	Elalé, Lialingombi, Libobi, Lihong, Likongué, Mandjandjang, Nkoumissé- Sud, Nguilibobi, Nkong Mango, Sikoa, Sikandigué, Somakaï	Consommation des eaux douteuses Dépenses supplémentaires pour l'accès à d'autres sources d'approvisionnement Prolifération de maladies hydriques Dépenses financières pour soins de santé Pertes en vies humaines Faible alimentation en eau potable
	Non fonctionnalité des points d'eau	Espace urbain (01 forage et 4 bornes fontaines et un château), Boumdjack (01forage), Elalé, Lialingombi, Maholo2, Elalé	
	Non aménagement des sources d'eau	Tous les villages	

SECTEUR 10 : ENERGIE

Problème central	Causes principales	Villages concernés	Effets principaux
difficulté d'accès à l'énergie électrique de qualité	Absence du réseau AES-SONEL	Tous les villages de l'arrondissement à l'exception de l'Espace urbain, Lamal, Maholo1 et	Conservation difficile des produits Précarité des infrastructures électriques Faible réalisation des activités liées à l'utilisation de l'énergie électrique Faible développement des activités économiques Insécurité publique dans la nuit Dépenses supplémentaires pour accès aux autres sources d'énergies Exode rural
	Coupures et baisses de tension intempestives	Espace urbain et Boumdjack	
	Absence d'éclairage public	Toute la ville de Nguibassal	
	Fourniture du courant monophasé	Espace urbain et Boumdjack, Lamal, Maholo 1	

SECTEUR 11 : ENSEIGNEMENTS SECONDAIRES

Problème central	Causes principales	Villages concernés	Effets principaux
difficulté d'accès à	Absence de bloc administratif	Espace urbain, Boumdjack, Elalé,	- Non couverture du programme scolaire

l'enseignement secondaire de qualité		Lamal, Somakaï	<ul style="list-style-type: none"> - Faible taux de réussite scolaire - Sous scolarisation - Exode rural - Abandon précoce des études - Pratique répandue de l'école buissonnière - Délinquance - Vol - Prostitution
	Insuffisance de salle de classe	Espace urbain, Boumdjack, Elalé, Lamal, Somakaï	
	Insuffisance d'équipement des ateliers et laboratoires	CETIC de Lamal, Lycée de Nguibassal	
	Insuffisance d'enseignants	Espace urbain, Boumdjack, Lamal, Somakaï	
	Insuffisance de matériel didactique	Espace urbain, Boumdjack, Elalé, Lamal, Somakaï	
	Absence de bibliothèque	Boumdjack, Elalé, Lamal, Somakaï	
	Insuffisance d'infrastructure d'accompagnement (clôture, aires de jeux)	CES d'Elalé, Lycée de Nguibassal, CETIC de Lamal, CES de Somakaï	
	Insuffisance d'établissements secondaires	Mangaga, Lihong, Maholo 1, LIBOBI, Lialingombi, Maholo 2, Koumisse Sud, Likongué, Mandjandjang, Sikandingué	

SECTEUR 12 : EMPLOI ET FORMATION PROFESSIONNELLE

Problème central	Causes principales	Villages concernés	Effets principaux
Difficulté d'insertion professionnelle des jeunes	Absence de structure d'encadrement et de formation aux petits métiers	Tous les villages et l'espace urbain	<ul style="list-style-type: none"> Taux élevé du chômage chez les jeunes Oisiveté Délinquance et exposition à l'alcoolisme et aux drogues
	Absence de centre de formation, professionnel au Village		
	Absence d'opportunités et de projets d'emplois		
	insuffisance de structure de formation et absence des services déconcentrés du MINEFOP		

SECTEUR 13 : TRAVAIL ET SECURITE SOCIALE

Problème central	Causes principales	Villages concernés	Effets principaux
------------------	--------------------	--------------------	-------------------

difficulté d'accès à la couverture sociale	Faible couverture sociale des travailleurs	Tous les villages et l'espace urbain	Absence de prise en charge Conditions de travail difficiles Insécurité sociale Indigence après la retraite Endettement Abandon de l'emploi Exode rural
	Faible niveau de connaissance de la CNPS et des autres méthodes de sécurité sociale		
	Insuffisante sensibilisation pour la mutuelle de santé		
	Absence de corporations fonctionnelles		
	Insuffisance de structures d'emploi formel		

SECTEUR 14 : TOURISME ET LOISIRS

Problème central	Causes principales	Villages concernés	Effets principaux
Faible développement de l'activité touristique	Non aménagement des sites touristiques	Tous les villages et l'espace urbain	Perte d'opportunités d'emploi Faible développement des activités économiques
	Inexistence d'infrastructures hôtelières		
	Faible développement des activités culturelles dans les Villages (absence de festivals médiatisés)		
	Mauvais état des routes		

SECTEUR 15 : FORETS ET FAUNE

Problème central	Causes principales	Villages concernés	Effets principaux
Difficulté de préservation de la forêt et de la faune	Réduction du couvert végétal	Tous les villages et l'espace communal	<ul style="list-style-type: none"> - Destruction progressive de la forêt - Destruction des habitats des animaux - Infiltration clandestine des exploitants - Rareté/Disparition des espèces végétales et animales - Diminution du couvert végétal - Appauvrissement du sol - Non paiement des redevances forestières
	Impact du changement climatique		
	Coupe illicite du bois		
	Absence de pépinière forestière		
	Faible dynamisme du comité de vigilance		
	Utilisation excessive du bois		
	Ignorance de l'impact de l'exploitation forestière sur la dégradation de l'environnement		

SECTEUR 16 : ENVIRONNEMENT, PROTECTION DE LA NATURE ET DU DEVELOPPEMENT DURABLE

Problème central	Causes principales	Villages concernés	Effets principaux

Dégradation progressive de l'environnement	Destruction des arbres Exploitation clandestine abusive de la forêt	Tous les villages et l'espace urbain	<ul style="list-style-type: none"> - Destruction des espèces animales et végétales - Insalubrité - Prolifération des moustiques et maladies - Destruction de la chaussée. Les populations sont exposées aux maladies de tout genre.
	Faible conscience de la nécessité de la protection de la nature et l'environnement		
	Insuffisance de mesures de préservation de l'environnement		
	Ignorance de méthodes de recyclage		
	Envahissement du cours d'eau par les dépôts non réglementés des déchets		
			<ul style="list-style-type: none"> - Changement climatique

SECTEUR 17 : DEVELOPPEMENT URBAIN ET HABITAT

Problème central	Causes principales	Villages concernés	Effets principaux
Précarité de l'habitat	Délabrement rapide des habitations (Propension à construire en matériaux	Tous les villages et l'espace urbain	<ul style="list-style-type: none"> · Fragilité des concessions · Faible résistance aux intempéries · Pertes financières · Pollution des cours d'eau et de la nappe phréatique · Prolifération des moustiques et des maladies · Mauvaises conditions de vie dans le village · Exode rural
	Approvisionnement difficile en matériaux de construction		
	Absence de latrines et pratique de la défécation à l'air libre		
	Absence de plan d'aménagement des villages		
	Absence comité d'hygiène et assainissement		
	Mauvaise gestion des déchets		
	Faible niveau de connaissance des méthodes simples d'assainissement		

SECTEUR 18 : DOMAINES, CADASTRE ET AFFAIRES FONCIERES

Problème central	Causes principales	Villages concernés	Effets principaux
Difficulté à bien gérer le potentiel foncier existant dans l'espace géographique de la commune d'arrondissement de Nguibassal	Imanque utilisation des titres fonciers sur la quasi-totalité des propriétés foncières	Tous les villages et l'espace urbain	<ul style="list-style-type: none"> · Faible développement des activités nécessitant la ressource foncière · Réduction des terres cultivables · Exode rural des jeunes · Perte de l'esprit de solidarité communautaire · Pertes en vies humaines
	Faible matérialisation des limites de terres entre Villages et entre propriétés		
	Faible niveau de connaissance des procédures d'obtention du titre foncier		

SECTEUR 19 : RECHERCHE SCIENTIFIQUE ET INNOVATION

Problème central	Causes principales	Villages concernés	Effets principaux
Faible utilisation des résultats de la recherche	Manque d'encadrement sur les techniques de transformation et de conditionnement des produits agricoles et forestiers	Tous les villages et l'espace urbain	Absence de recensement du potentiel médicinal des plantes locales Exploitation rudimentaire du potentiel agricole et floristique Faible productivité agricole Perte d'opportunités d'accroissement des revenus
	Absence d'encadrement des populations sur des techniques spécifiques aux activités locales		
	Absence des structures de recherche		
	Insuffisance d'informations sur les résultats de la recherche		
	Absence des structures de vente et de promotion des engrais et semences améliorées		

SECTEUR 20 : COMMERCE

Problème central	Causes principales	Villages concernés	Effets principaux
Faible développement des activités commerciales	inexistence d'un marché au niveau de la commune	Tous les villages et l'espace urbain	Exode rural. Faiblesse des revenus des producteurs. Faiblesse des recettes communales. Déficit d'investissement pour la commune
	Mauvais état des pistes d'évacuation de la production agricole		
	Inexistence des points de vente des produits		
	Eloignement des marchés et Ravitaillement difficile		

SECTEUR 21 : JEUNESSE EDUCATION CIVIQUE

Problème central	Causes principales	Villages concernés	Effets principaux
Faible épanouissement des jeunes	Rareté des opportunités d'emploi	Tous les villages et l'espace urbain	Chômage des jeunes Délinquance juvénile Insécurité Vagabondage sexuel Sexualité précoce Toxicomanie Prostitution Exposition aux maladies sexuellement transmissibles et au VIH/SIDA
	Faible organisation des jeunes	Tous les villages	
	Insuffisance de points de loisir et divertissement	Tous les villages et l'espace urbain	
	Faible accès aux financements pour la réalisation d'activités génératrices de revenus		
	Absence d'un centre multifonctionnel des jeunes et manque de formation professionnelle		

	Faible niveau de connaissance des opportunités de financement existantes		Pratique de sorcellerie Exode rural
	Faible organisation des activités culturelles et sportives		

SECTEUR 22 : SPORTS ET ÉDUCATION PHYSIQUE

Problème central	Causes principales	Villages concernés	Effets principaux
Faible développement des activités sportives et d'éducation physique	insuffisance d'aires de jeu et d'infrastructures sportives	Tous les villages et l'espace urbain	Insuffisance de divertissement des jeunes Absence d'animation dans les Villages Oisiveté Vagabondage des jeunes Délinquance juvénile Perte des talents des jeunes Absence d'opportunités Exode rural
	insuffisance d'une structure d'encadrement des jeunes sportifs		
	Faible diversification des activités sportives		
	Insuffisance de compétitions sportives		

SECTEUR 23 : PETITES ET MOYENNES ENTREPRISES, ÉCONOMIE SOCIALE ET ARTISANAT

Problème central	Causes principales	Villages concernés	Effets principaux
Faible développement des petites entreprises locales	Insuffisance d'appui technique et financier aux acteurs du secteur informel	Tous les villages	<ul style="list-style-type: none"> - Réduction des opportunités d'emplois - Faible vulgarisation des produits de l'artisanat local - Faible transformation des produits agricoles - Difficile écoulement des produits - Perte d'opportunités d'accroissement des revenus
	Faible développement des petites entreprises artisanales dans les Villages		
	Absence de foire agricole et artisanale		
	Absence de centre de formation sur les métiers de l'artisanat		
	Faible organisation des paysans et artisans		

SECTEUR 24 : INDUSTRIES, MINES ET DEVELOPPEMENT TECHNOLOGIQUE

Problème central	Causes principales	Villages concernés	Effets principaux
Faible développement de l'exploitation des carrières de sable	insuffisante valorisation des carrières de sable	Nguibassal Somakai Mandjandjang	Faible rendement des carrières Perte d'opportunités d'emplois Faite entrée de recette communale dû à
	Mauvaise exploitation des carrières de sable et pierres		

SECTEUR 25 : TRANSPORTS

Problème central	Causes principales	Villages concernés	Effets principaux
Difficultés d'accès aux moyens de transport	Gare routière inexistante	Ville de Nguibassal	<ul style="list-style-type: none"> - Faible déplacement des populations - Difficultés de déplacement en temps de pluies - Isolement des populations - Insécurité routière - Accidents de la circulation - Difficile écoulement des produits - Difficulté d'approvisionnement en produits de base - Pertes des biens/marchandises - Faible développement des activités commerciales - Coût élevé du transport - Enclavement progressif des Villages
	Insuffisance de moyens de transport	Tous les villages de la commune	
	Mauvais état de la route	Tous les villages de la commune	
	Faible organisation des transporteurs	Tous les villages de la commune	

SECTEUR 26 : POSTES ET TELECOMMUNICATIONS

Problème central	Causes principales	Villages concernés	Effets principaux
Difficultés d'accès aux réseaux de télécommunication et aux services de poste	Faible couverture du réseau de téléphonie (MTN, ORANGE, CAMTEL)	Tous les villages et l'espace urbain	<ul style="list-style-type: none"> - Réduction d'opportunités d'emploi - Faible développement des activités liées aux télécommunications - Faible réception des signaux - Difficile communication avec l'extérieur et l'intérieur - Isolement / Faible ouverture sur le monde / - Sous information - Coût élevé des communications - Echange difficile des colis et des courriers
	Difficulté d'accès aux villages		

SECTEUR 27 : COMMUNICATION

Problème central	Causes principales	Villages concernés	Effets principaux
Difficultés d'accès aux médias	Faible couverture de l'espace par les signaux de radio et de télévision	Tous les villages et l'espace urbain	Sous information des populations
	Absence d'une radio communautaire		

SECTEUR 28 : ADMINISTRATION TERRITORIALE, DECENTRALISATION, SECURITE ET MAINTIEN DE L'ORDRE

Problème central	Causes principales	Villages concernés	Effets principaux
Faible couverture de l'espace communal par les services de l'administration territoriale	Faible couverture de l'espace communal par les services de sécurité	Tous les villages et l'espace urbain	Insécurité grandissante Présence de population sans acte de naissance
	Faible couverture de l'espace communal par les services d'état civil		

SECTEUR 29 : ENSEIGNEMENT SUPERIEUR

Problème central	Causes principales	Villages concernés	Effets principaux
Faible accès à l'enseignement supérieur	Absence de structure d'enseignement supérieur dans l'espace communal	Tous les villages et l'espace urbain	Exode rural Interruption des cursus Oisiveté Délinquance et exposition à l'alcoolisme et aux drogues
	Insuffisance de moyens financiers pour la prise en charge des études supérieures		
	Absence de système d'orientation des jeunes bacheliers		
	Absence de système d'appui aux étudiants originaires de l'arrondissement		

3.9.2. Besoins et idées de projet consolidés à l'échelle communale

Les tableaux de besoins et idées de projet consolidés à l'échelle de la Commune sont présentés ci-dessous :

SECTEUR 1 : AGRICULTURE

Problème sectoriel : Faible productivité agricole

BESOINS	IDEES DE PROJETS	VILLAGES CONCERNES
Besoin de marché périodique	Création / construction d'un marché de vivres agricoles	Elalé, Espace urbain

Organisation des agriculteurs	Organisation des producteurs agricole en GIC	Somakaï, Espace urbain
	Création, d'une caisse villageoise de l'association des agriculteurs pour s'approvisionner en intrants de qualité	Nguilibobi, Lialingombi, Maholo1,
	Organisation des achats/ ventes groupés	Nkoumissé Sud, Sikandigué, Espace urbain,
Encadrement technique et formation des agriculteurs sur les techniques culturales et les méthodes de lutte phytosanitaires	Organisation des séances d'encadrement/formation des agriculteurs	Boumdjack, Mandjangdjang, Sikandigué, Nguilibobi, Maholo, Lialingombi, Elalé, Maholo1, Lihong, somakaï,
	Construction d'un magasin de stockage des produits agricoles	Lamal, Sikandigué, Libobi, Lihong,
	Appuis financiers, matériels des activités agricoles	Lamal, Nkoumissé Sud, Likongué, somakaï,
Infrastructures d'encadrement des techniques agricoles	Création/ Construction et équipement d'un Poste agricole	Manganga, Likongué, Lihong, somakaï,
	Construction d'un centre de formation des agriculteurs	Manganga
	Fourniture / Construction de fours (électriques/Bois) de séchage du cacao	Manganga, Nkoumissé Sud, Lamal
Acquisition des produits phytosanitaires, engrais et semences améliorées, plants de cacao, palmier à huile et de café	Création et opérationnalisation d'un magasin d'intrants agricoles point de ravitaillement en produits phytosanitaires, engrais pesticides, semences améliorées et matériel agricole	Espace urbain, Elalé
Accès aux zones de production	Aménagement des pistes de de collecte	Nguilibobi, Espace urbain,

SECTEUR 2 : ELEVAGE, PECHE ET INDUSTRIES ANIMALES

Problème sectoriel : Faible productivité animale et halieutique

BESOINS	IDEES DE PROJETS	VILLAGES CONCERNES
Couverture régulière du service vétérinaire	Mobilisation des pouvoirs publics pour la création et l'opérationnalisation d'un service vétérinaire	Lihong, Lialingombi, Maholo 2
Organisation des éleveurs	Création d'un GIC/ Coopérative d'éleveurs	Lihong, Maholo 2, Nguilibobi, espace urbain
Création d'un environnement meilleur d'élevage	Création d'un étang piscicole	Manganga, Nkoumissé Sud, Mandjandjang
	Construction et équipement d'une porcherie/ enclos communautaire	Lihong, Libobi, Lialingombi, Nkoumissé Sud, Boumdjack, Sikandigué, Nkomango
	Construction et équipement d'un Poulailier communautaire	Manganga, Lihong, Somakaï, Lialingombi, Boumdjack, Likongué
Création d'un environnement meilleur d'élevage	Création d'un étang piscicole	Manganga, Nkoumissé Sud, Mandjandjang
Besoin de provendes	Création d'un magasin d'intrants et matériels d'élevage	Espace urbain
Appuis aux éleveurs	Appuis financiers et matériels des activités d'élevage (abreuvoir, fut, moulin, broyeur, mélangeur, congélateur, motos)	Maholo 2, Nkoumissé Sud, Boumdjack,

SECTEUR 3 : SANTE

Problème sectoriel : Accès difficile aux soins de santé de qualité

BESOINS	IDEES DE PROJETS	VILLAGES
Centre de santé	Création d'une case de santé	Likongué, Mandjandjang, Sikandigué, Maholo1, Lamal
	Création d'un centre de santé	Lihong, Elale, Lialingombi, Koumisse Sud, Somakaï
	Création d'un hôpital	Espace urbain
Personnel	Mobilisation des pouvoirs publics/privés pour l'affectation de personnel qualifié	Espace urbain, Manganga
	Formation des relais communautaires	Nguilibobi, Koumisse Sud, Boumdjack
Equipement	Equipement du centre de santé en lits	Espace urbain, Manganga
	Equipement du centre de santé en matériel de chirurgie et de laboratoire	Espace urbain, Manganga
Produits médicaux	Ravitaillement du centre de santé en médicaments	Espace urbain, Manganga
VIH/SIDA/IST	Campagne de dépistage et de sensibilisation sur le VIH/SIDA/IST	Lihong, Libobi, Elale, Likongué, Mandjandjang, Sikandigué

	réactualisation du comité de lutte contre le SIDA	Lialingombi
--	---	-------------

SECTEUR 4 : TRAVAUX PUBLICS

Problème sectoriel : Difficulté d'accès et de déplacement dans l'espace communal

BESOINS	IDEES DE PROJETS	VILLAGES CONCERNES
Barrières de pluies	Installation des barrières de pluies	Maholo I, Maholo II, Boumdjack
Ponts/Buses	Réhabilitation des ponts sur le Moumbé	Mangaga Sikoa, Lihong, LIBOBI, Lamal, Espace urbain, Boumdjack, Nkoumisse Sud, , Sikandigué
Entretien des routes	Aménagement de la route principale	Likongué, Elalé, Mandjandjang, Espace urbain, Boumdjack, Libobi, Managanga, Sikandigué et Somakaï
	Aménagement des routes secondaires (pistes)	Tous les villages et espace urbain
Organisation des communautés	Equipement des comités de route en matériel de curage	Elalé, Maholo 1, Lialingombi, Maholo 2, Nguilibobi

SECTEUR 5 : EDUCATION DE BASE

Problème sectoriel : Difficulté d'accès à l'éducation de base

BESOINS	IDEES DE PROJETS	VILLAGES
Ecole maternelle et primaire	Construction d'une école primaire et maternelle	Nkoumissé-Sud, Sikandigué, Maholo1 et 2, Libobi, Lamal, Nkong Mango, Somakaï, Manganga
Aménagements / Equipements, Tables bancs et matériels didactiques	Equipement de l'école en matériel didactique	Tous les villages où se trouve une école. De manière particulière Boumdjack, Lamal et Manganga pour les tables bancs
	Aménagements (Forage, clôture, latrines, bureau directeur, logement enseignants)	Tous les villages où se trouve une école
	Refection de la plaque de signalisation	Maholo I, Elale, Nkoumisse Sud
Enseignants	Mobilisation des pouvoirs publics pour l'affectation de personnel qualifié	Lihong, Likongué, Espace urbain, Boumdjack, Elalé, Lialingombi, Mandjandjang, Manganga, Nguilibobi

SECTEUR 6 : ARTS ET CULTURE

Problème sectoriel : Faible développement des activités culturelles

BESOINS	IDEES DE PROJETS	VILLAGES CONCERNES
Valorisation de la culture	Construction d'un foyer culturel/case communautaire	Tous les villages et espace urbain en particulier Elalé pour la construction du monument NDJACK LIKWAÏ
	Construction et équipement d'une bibliothèque communale	Espace urbain
	Sensibilisation des jeunes sur leurs valeurs culturelles	Lialingombi, Mandjandjang et Sikandigué

Manifestations culturelles	Organisation d'une fête traditionnelle annuelle	Lialingombi, Maholo 1, Lialingombi, Maholo 2, Guilibobi, Koumisse Sud, Boumdjack, Sikandingué
----------------------------	---	---

SECTEUR 7 : PROMOTION DE LA FEMME ET DE LA FAMILLE

Problème sectoriel : Faible épanouissement de la femme et de la jeune fille

BESOINS	IDEES DE PROJETS	VILLAGES CONCERNES
Organisation des femmes	Création des associations des femmes	Tous les villages et l'espace urbain
Sensibilisation de la population	Organisation de campagnes de sensibilisation sur les droits des femmes	Lihong, LIBOBI, Sikandingué, Lialingombi, Boumdjack, Elalé, Espace urbain
	Organisation de mariages collectifs	Lihong, Maholo 2, Koumisse Sud
Encadrement, appui techniques et formation des femmes	Création d'un centre de formation et de promotion de la femme et de la famille	Manganga, Lihong, Maholo 1, LIBOBI, Elale, Lialingombi, Maholo 2, Koumisse Sud, Boumdjack, Likongué, Mandjandjang, Sikandingué, Espace urbain
	Accompagnement des femmes à la réalisation des AGR	Tous les villages et l'espace urbain

SECTEUR 8 : AFFAIRES SOCIALES

Problème sectoriel : Difficulté d'accès aux services sociaux

BESOINS	IDEES DE PROJETS	VILLAGES
Encadrement des personnes vulnérables	Mobilisation des pouvoirs publics pour la création d'un centre social	Maholo 1, Libobi, Lialingombi, Koumisse Sud, Boumdjack, espace urbain
	Identification et assistance aux personnes vulnérables	Manganga, Lihong, Libobi, Lialingombi, Lamal, Mandjandjang, Sikandingué, espace urbain
Organisation des personnes handicapées	Création d'une association des personnes handicapées	Manganga et Espace urbain

SECTEUR 9 : EAU

Problème sectoriel : Difficulté d'accès à l'eau potable

BESOINS	IDEES DE PROJETS	VILLAGES
Adduction d'eau à Nguibassal	Construction d'un réseau d'adduction d'eau	Espace urbain
Forages	Construction d'un forage	Elalé, Lialingombi, Libobi, Lihong, Likongué, Maholo 2, Mandjandjang, Manganga, Nguilibobi, Nkong Mango, Nkoumissé-Sud, Sikoa, Sikandingué, Somakäi
	Réfection d'un forage	Espace urbain et Boumdjack
Sources	Aménagement des sources	Tous les villages
Organisation de la	Création d'un comité de gestions des points	Tous les villages qui auront un point d'eau

communauté	d'eaux	
------------	--------	--

SECTEUR 10 : ENERGIE

Problème sectoriel : Accès difficile à l'énergie électrique

BESOINS	IDEES DE PROJETS	VILLAGES
Couverture en réseaux électriques	Extension du réseau AES/SONEL	Tous les villages de l'arrondissement à l'exception de l'Espace urbain et Boumdjack
Tension du courant électrique	Installer le triphasé	Espace urbain et progressivement vers les autres villages
Eclairage public	Installation de lampadaires	Espace urbain

SECTEUR 11 : ENSEIGNEMENTS SECONDAIRES

Problème sectoriel : Accès difficile à l'enseignement secondaire

BESOINS	IDEES DE PROJETS	VILLAGES
Création d'une SAR/SM	Libobi	Manganga
	Construction d'un CETIC	Lialingombi
	Création d'une SAR/SM	Libobi
Enseignants	Mobilisation des pouvoirs publics pour l'affectation des enseignants en nombre et en qualité	Espace urbain, Boumdjack, Elalé, Lamal, Somakaï
Salles de classe	Construction et équipement de salles de classes	Espace urbain, Boumdjack, Elalé, Lamal, Somakaï
Ateliers et laboratoires	Equiper ateliers et laboratoires	Espace urbain, Lamal
Bibliothèques	Equiper en manuels et ouvrages scolaires/didactiques	Boumdjack, Elalé, Lamal, Somakaï
Infrastructures d'accompagnement	Construction de clôtures, aires de jeux, forages	CES d'Elalé, Lycée de Nguibassal, CETIC de Lamal, CES de Somakaï

SECTEUR 12 : EMPLOI ET FORMATION PROFESSIONNELLE

Problème sectoriel : Difficulté d'insertion professionnelle des jeunes

BESOINS	IDEES DE PROJETS	VILLAGES
Formation professionnelle	Création d'un centre de formation aux petits métiers	Nguilibobi, Koumissé Sud, Boumdjack, espace urbain
	Organisation de stages de formation aux petits métiers, au montage des projets, à la recherche de financements	Espace urbain et tous les villages

SECTEUR 13 : TRAVAIL ET SECURITE SOCIALE**Problème sectoriel** : Difficulté d'accès à la couverture sociale

BESOINS	IDEES DE PROJETS	VILLAGES
Sensibilisation	Organisation d'une campagne de sensibilisation des travailleurs	Tous les villages et l'espace urbain
Couverture sociale	Mise en place d'un syndicat de travailleurs	Maholo 1, Nguilibobi, Koumisse Sud, Boumdjack, LIBOBI
	Sensibilisation à la mutuelle de santé	Tous les villages et l'espace urbain

SECTEUR 14 : TOURISME**Problème sectoriel** : Faible développement de l'activité touristique

BESOINS	IDEES DE PROJETS	VILLAGES CONCERNES
Aménagement des sites	Aménagement d'un site touristique	Elalé, espace urbain
	Recensement des sites touristiques	Tous les villages et espace urbain
Infrastructures hôtelières	Construction et réaménagement des auberges	Tous les villages et espace urbain

SECTEUR 15 : FORETS ET FAUNE**Problème central** : Dégradation des ressources fauniques et forestières

BESOINS	IDEES DE PROJET	VILLAGES
Sensibilisation	Organisation de campagnes de sensibilisation contre les feux de brousse et l'exploitation abusive des ressources forestières	Maholo 1, Nguilibobi, Koumisse Sud, Boumdjack, Libobi, Lihong, Libobi, Lialingombi, Koumisse Sud, Lamal, Likongue, Mandjandjang, Sikandingué
Contrôle	Mobilisation des pouvoirs publics pour la création, la construction et l'équipement d'un poste de contrôle forestier	Elalé
Organisation des communautés	Création d'un comité de surveillance de la forêt	Maholo 1, Maholo 2, Nguilibobi, Koumisse Sud, Boumdjack
	Redynamisation du comité de vigilance	Espace urbain
	Création d'une forêt communautaire	Lihong, Lialingombi, Likongue, Sikandingué
Pépinière forestière	Création d'une pépinière forestière	Mandjandjang et espace urbain

SECTEUR 16 : PROTECTION DE LA NATURE, DE L'ENVIRONNEMENT ET DU DEVELOPPEMENT DURABLE**Problème sectoriel** : Dégradation progressive de l'environnement

BESOINS	IDEES DE PROJETS	VILLAGES CONCERNES
Sensibilisation de la population	Sensibilisation des populations contre les feux de brousse et la défécation à l'air libre	Tous les villages et l'espace urbain
Latrines	Aménagement de toilettes modernes	

Organisation de la population	Création d'un comité d'hygiène et assainissement	Mangaga, Lihong, Libobi, Elale, Lialingombi, Nguilibobi, Koumisse Sud, Lamal, Likongue
Collecte et recyclage des ordures ménagères	Organisation de stages de formation aux techniques de recyclage des déchets	Espace urbain
	Mise en place d'un système de collecte des ordures ménagères et création d'une fosse communautaire de dépôt d'ordures	Espace urbain

SECTEUR 17 : DEVELOPPEMENT URBAIN ET HABITAT

Problème sectoriel : Précarité de l'habitat

BESOINS	IDEES DE PROJETS	VILLAGES
Respect des normes de construction	Sensibilisation des populations sur le respect des normes de construction	Espace urbain et tous les villages
	Elaboration d'un plan d'utilisation/ des terres	
Construction des latrines	Sensibilisation des populations contre la défécation à l'air libre	

SECTEUR 18 : DOMAINES, CADASTRE ET AFFAIRES FONCIERES

Problème sectoriel : Gestion difficile des terres

BESOINS	IDEES DE PROJETS	VILLAGES CONCERNES
Titre foncier	Organisation de séances de sensibilisation des populations sur la procédure d'obtention des titres fonciers	Tous les villages et l'espace urbain
Clarification des frontières inter- villages	Création de terrains communautaires	Likongué, mangaga et Sikoa, Lihong, Elale, Lialingombi, Lamal, Mandjandjang, Sikandingué

SECTEUR 19 : RECHERCHE SCIENTIFIQUE ET INNOVATION

Problème sectoriel : Faible utilisation des résultats de la recherche

BESOINS	IDEES DE PROJETS	VILLAGES CONCERNES
Identification des plantes médicinales	Recensement et inventaire des plantes locales à fort potentiel médicinal	Tous les villages et l'espace urbain
Structure de recherche agricole	Mobilisation des pouvoirs publics pour la création d'un centre de recherche agricole	Espace urbain
Vulgarisation des techniques modernes de production	Organisation de stages de formation aux techniques agricoles et artisanales susceptibles d'accroître la productivité agricole	Tous les villages et l'espace urbain

SECTEUR 20 : COMMERCE

Problème sectoriel : Faible développement des activités commerciales

BESOINS	IDEES DE PROJETS	VILLAGES
Marché	Construction d'un marché périodique	Manganga, Lihong, Maholo1, Nguilibobi, Mandjandjang
	Construction d'un marché permanent	Espace urbain
Organisation	Ventes groupées des produits	Espace urbain, Likongué et

communautaire	agricoles	Libobi
Boutiques et magasins de stockage	Construire et aménager une vente en portée et magasin de stockage	Nguilibobi, Maholo 2, Koumisse Sud, Boumdjack, Manganga

SECTEUR 21 : JEUNESSE ET EDUCATION CIVIQUE

Problème sectoriel : Faible épanouissement des jeunes

BESOINS	IDEES DE PROJETS	VILLAGES
Aménagement de la Délégation d'Arrondissement Jeunesse et EC	Mobilisation des pouvoirs publics pour la construction et équipement de la DAJEC	Espace urbain,
Activité de loisir	Construction et équipement d'une salle de fêtes	Espace urbain, Maholo 1, Maholo 2, Nguilibobi, Koumisse sud
Organisation des jeunes	Légaliser association existante	Libobi Lihong
	Création d'une association des jeunes	Mandjandjang Sikandigue
Centre multifonctionnel des jeunes	Création et opérationnalisation d'un centre multifonctionnel de promotion des jeunes	Tous les villages et l'espace urbain à l'exception de : lamal, Libobi, Maholo 1, Maholo2, Nguilibobi, Nkong-Mango'o

SECTEUR 22 : SPORTS ET EDUCATION PHYSIQUE

Problème sectoriel : Faible développement des activités sportives et d'éducation physique

BESOINS	IDEES DE PROJETS	VILLAGES CONCERNES
Redynamisation de l'équipe de football	Organisation d'un championnat local de football	Espace urbain
Aires de jeux	Création et aménagement d'un stade de football	Aménagement : Espace urbain; création : Elale, Lialigombi, Likongue, Maholo 1, Koumisse Sud, Lamal, Mandjandjang, Nguilibobi, Boumdjack
Animation sportive	Création et accompagnement d'une association sportive	Tous les villages et l'espace urbain

SECTEUR 23 : PETITES ET MOYENNES ENTREPRISES, ECONOMIE SOCIALE ET ARTISANAT

Problème sectoriel : Faible développement des petites entreprises locales

BESOINS	IDEES DE PROJETS	VILLAGES CONCERNES
Appui technique des petits entrepreneurs	Organisation de stages de formation aux petits métiers	Espace urbain
	Organisation de stages de formation aux techniques de brassage d'huile de palme	Espace urbain et tous les villages de l'arrondissement Likongué et mandjandjang en particulier
Appui financier aux petits entrepreneurs	Création d'un fonds d'appui aux PME locales	Espace urbain et tous les villages de

et aux artisans		l'arrondissement
Valorisation des matières artisanales	Création d'un centre de formation aux métiers de l'artisanat locale	Tous les villages où on travaille le bambou en particulier Libobi

SECTEUR 24 : INDUSTRIE, MINES ET DEVELOPPEMENT TECHNOLOGIQUE

Problème sectoriel : *Difficulté à exploiter de manière optimale les ressources minières de la commune*

BESOINS	IDEES DE PROJETS	VILLAGES CONCERNES
Organisation de l'exploitation des carrières de sable	Organisation de stages de formation aux techniques modernes d'extraction du sable	Espace urbain et tous les villages de l'arrondissement
	Création d'un comité de gestion des carrières de sable	Espace urbain, Lihong,
	Aménagement des carrières de sable et ouverture des voies d'accès	Espace urbain + les autres villages où se trouvent les carrières de sable
Inventaire du potentiel minier local	Mobilisation des pouvoirs publics pour l'exploration du sous sol	Tous les villages et l'espace urbain

SECTEUR 25 : TRANSPORTS

Problème sectoriel : Difficultés d'accès aux moyens de transport

BESOINS	IDEES DE PROJETS	VILLAGES
Moyens de transport	Mise en place d'un point d'embarquement dans le village	Nguilibobi, Lihong, Lialingombi, Mandjandjang, Sikandingué
Organisation des transporteurs	Mise en place d'un syndicat des transporteurs	Nguibassal (espace urbain), Nguilibobi, Lihong, Lialingombi, Mandjandjang, Sikandingué

SECTEUR 26 : POSTES ET TELECOMMUNICATIONS

Problème sectoriel : Difficultés d'accès aux réseaux de télécommunication et aux services de poste

BESOINS	IDEES DE PROJETS	VILLAGES CONCERNES
s	Mobilisation des pouvoirs publics pour l'installation d'une antenne d'amplification	Espace urbain, Lilingombi,
Télécentre communautaire polyvalent	Création d'un télécentre communautaire polyvalent	Manganga, Lamal, Elalé, Libobi, Somakaï, Boumdjack
Besoin en couverture du réseau téléphonique	Mobilisation des pouvoirs publics pour l'extension des réseaux CAMTEL et MTN	Espace urbain, likongué,

SECTEUR 27 : COMMUNICATION

Problème central : Difficultés d'accès à l'information

Besoins	Idées de projet	Villages
Réception du signal de radio et de télévision	Mobilisation des pouvoirs publics pour l'installation d'une antenne relais d'amplification des fréquences de radio et de télévision	Espace urbain, Manganga, Somakaï

Radio communautaire	Création et opérationnalisation d'une radio communautaire	Espace urbain
Tableau d'affichage	Confection d'un tableau d'affichage	Espace urbain

SECTEUR 28 : ADMINISTRATION TERRITORIALE, DECENTRALISATION, SECURITE ET MAINTIEN DE L'ORDRE

Problème central : Faible couverture de l'espace communal par les services de l'administration territoriale

Besoins	Idées de projet	Villages
Comité de vigilance	Redynamisation et équipement du comité de vigilance	Espace urbain et tous les villages
Centre spécial d'état civil	Création d'un centre d'état civil	Somakaï, Lihong, Elalé, Lamal
Identification des chefferies	Confection et installation d'une plaque de signalisation	Lihong, Manganga, Libobi, Elalé, Lialingombi, Lamal, Likongué, Mandjandjang, Sikandingué

SECTEUR 29 : ENSEIGNEMENT SUPÉRIEUR

Problème sectoriel : Faible accès à l'enseignement supérieur

BESOINS	IDEES DE PROJETS	VILLAGES CONCERNES
Appui aux jeunes bacheliers et étudiants de la Commune	Organisation de journées d'orientation des jeunes bacheliers	Tous les villages et l'espace urbain
	Recensement et octroi des bourses aux nouveaux bacheliers	

CHAPITRE IV. CONCLUSION

La consolidation des données des diagnostics est une étape très importante dans le processus de planification communale. En effet, après le Diagnostic de l'Institution Communale (DIC), le Diagnostic de l'Espace Urbain Communal (DEUC), le Diagnostic Participatif Niveau Village (DPNV), la Collecte des données géo-référencées des infrastructures existantes et des ressources naturelles identifiées.

Il ressort de cette consolidation que le développement de la municipalité de Nguibassal souffre principalement des problèmes suivants :

- Insuffisance d'organisation et d'initiation ou de volonté communautaire pouvant catalyser le développement local,
- Insuffisance caractérisée d'infrastructures d'encadrement et de communication,
- Faible développement des activités économiques,
- Faible exploitation des multiples potentialités locales (surtout naturelles).

il était impératif de mettre ensemble toutes les parties prenantes ayant contribué à la réalisation de ces différents diagnostics : le comité de pilotage (COFIL), les sectoriels, et les comités de concertation, l'exécutif municipal ; pour leur présenter les données consolidées des diagnostics. Ces données des diagnostics ont été amendées, enrichies et validées.

Il peut sembler difficile de passer en revue le volume des informations que contient ce rapport, mais, les échanges entre l'OAL CENTRE IMMANUEL et les participants ont permis de beaucoup plus scruter le fond des informations collectées et non la forme. La validation de ces données consolidées des diagnostics ouvre ainsi la voie à l'organisation de l'atelier de planification qui aura lieu dans les prochains jours.

CHAPITRE V. ANNEXES

- PV de validation du diagnostic par le comité de pilotage du PCD après l'atelier de restitution et de validation du DP,
- Liste des huit (08) microprojets identifiés par village.

Liste des huit (08) microprojets identifiés par village

Village/ Hameau /espace Urb	PROJET SOCIAUX					PROJETS ECONOMIQUES			priorisatio n	coût	Source de finance mt
	projet social 1	projet social 2	projet social 3	projet social 4	projet social 5	Projet économique 1	projet économique 2	Projet économique 3			
LIBOBI	Construction de 02 forages à Libobi	Aménagement de l'axe Nguibassal – Libobi-Manganga (7km)	Raccordement de la ligne (moyenne tension) électrique à partir du carrefour Lamal situé à 8 km de Libobi	Construction et équipement d'une case de santé à Libobi	Construire et équiper le Centre Multifonctionnel de Promotion des jeunes dans la commune de de Nguibassal à Libobi	Création et équipement de 02 pépinières 01 pour palmier à huile avec 1000 plants à Libobi 01 pour cacao avec 10.000 plants à Libobi	Construction et équipement de 02 porcheries communaitaires à Libobi	Construction et équipement de 02 poulaillers communautaires à Libobi	Constructi on de 02 forages à Libobi	16 000 000	
	EAU (1)	MINTP (2)	ENERGIE (3)	SANTE (4)	MINJEC (5)	MINADER (1)	MINEPIA (2)	MINEPIA (3)			
ELALE	Extension au réseau électrique AES SONEL à Elalé (13km)	Construction et équipement d'un centre de santé intégré à Elalé	Construction de 02 forages à Elalé	Construction et équipement de l'école maternelle d'Elalé créée depuis 2003 et fonctionnelle	Construction et équipement de 02 salles de classes+ 01 bloc de 06 latrines au CES d'Elalé	Construction d'un magasin de stockage d'intrants et produits agricoles à Elalé	construction et équipements d'un marché périodique à Elalé	Aménagement de la Grotte « Ma'a ma NDJOCK » comme site touristique à Elalé	Constructi on de 02 forages à Elalé	16 000 000	
	ENERGIE (1)	SANTE (2)	EAU (3)	MINEDUB (4)	MINESEC (5)	MINADER (1)	COMMERCE(2)	MINTOURL (3)			
LIALIN GOMBI	Réprofilage de la route (5km) à Lialingombi	Connexion au réseau électrique à Lialingombi à partir de Nguibassal (15km)	Construction de 04 forages à Lialingombi	Construction d'un centre de santé à Lialingombi	Construction + équipement de 02 salles de classe à l'EM à Lialingombi	Construction d'un centre de formation multifonctionnell e à Lialingombi	Création d'une unité de production du cacao à Lialingombi	Construction et équipement d'une porcherie et d'un poulailler communautaires	Constructi on de 04 forages à Lialingom bi	32 000 000	
	MINTP(1)	ENERGIE (2)	EAU (3)	SANTE (4)	MINEDUB (5)	MINEFOP(1)	MINADER (3)	MINEPIA (3)			
LIKON GUE	Construction de 02 forages à Likongué	Aménagement des routes (4km) à Likongué	Connexion au réseau à électrique à Likongué (30km) à partir de Nguibassal	Aménagement des sources (03) à Likongué	Réfection des ponts et buses du réseau routier du village Likongué	Construction d'un magasin de stockage communautaire à Likongué	Achat du matériel agricole moderne (20 pulvérisateurs) à Likongué	Appui financier /matériel pour la construction des enclos communautaires (02) à Likongué	Constructi on de 02 forages	16 000 000	

Village/ Hameau /espace Urb	PROJET SOCIAUX					PROJETS ECONOMIQUES			priorisatio n	coût	Source de finance mt
	projet social 1	projet social 2	projet social 3	projet social 4	projet social 5	Projet économique 1	projet économique 2	Projet économique 3			
	EAU (1)	MINTP (2)	ENERGIE (3)	EAU (4)	MINTP (5)	COMMERCE (5)	MINADER (3)	MINEPIA (7)			
LAMAL	Construction d'un (01) forage au CETIC de Lamal	Construction et équipement d'une case de santé à Lamal	Construction d'un (01) bloc sanitaire de 03 compartiments à l'EP de Lamal	Construction et entretien de la route Nguibassal – Lamal – Boumndjack et Lamal – Nkoumisse-Sud avec ouvrage d'art (04 ponts + 05 buses)	Construction et équipement d'un centre d'Etat Civil Spécial à Lamal	Création d'une unité de séchage du cacao à Lamal	Construction et équipement d'un marché périodique à Lamal	Création d'une unité de production à huile de palme à Lamal	Construction de 01 forage au CETIC de Lamal	8 000 000	
	EAU (1)	SANTE (2)	MINEDUB (3)	MINTP (4)	MINATD (5)	MINADER ()	COMMERCE(7)	PMEESA (5)			
SIKANDIGUE	Réprofilage de la route avec 02 ponts en matériaux définitifs et 05 buses solides à Sikandigué	Construction de (02) forages à Sikandigué	Construction + équipement d'une case de santé à Sikandigué	Construction + équipement d'une école maternelle et primaire à cycle complet à Sikandigué	Construction + équipement d'un foyer de jeune à Sikandigué	Construction + équipement d'un Poste Agricole à Sikandigué	Construction + équipement d'une porcherie 10 porcs et poulaillers (200 poussins) communautaires à Sikandigué	Construction et équipement des infrastructures d'accueil touristique à Sikandigué	Réprofilage de la route avec 02 ponts en matériaux définitifs et 05 buses solides à Sikandigué	30 000 000	
	MINTP (1)	EAU (2)	SANTE (3)	MINEDUB (4)	MINJEC (5)	MINADER (1)	MINEPIA (2)	MINTOURL (3)			
LIHONG	Maintenance de tous les axes routiers de Lihong avec ouvrages d'art à Lihong	Construction de 05 forages/puits aménagés à Lihong	Extension du réseau AES SONEL (moyenne tension à partir de SILOBE situé à 03 km de Lihong	Construction et équipement de l'Ecole Primaire et Maternelle de Lihong	Construction + équipement d'une case de santé à Lihong	Fourniture de 100 bâches à Lihong	Construction et équipement d'une porcherie et poulailler communaitaires à Lihong	Construction et équipement d'un marché périodique à Lihong	Maintenance de tous les axes routiers de Lihong avec ouvrages d'art	26 000 000	
	MINTP (1)	EAU (2)	ENERGIE (3)	MINEDUB (4)	SANTE (5)	MINADER (1)	MINEPIA (2)	COMMERCE(3)			

Village/ Hameau /espace Urb	PROJET SOCIAUX					PROJETS ECONOMIQUES			priorisatio n	coût	Source de finance mt
	projet social 1	projet social 2	projet social 3	projet social 4	projet social 5	Projet économique 1	projet économique 2	Projet économique 3			
MAHOLO 1	Construction d'un (01) forage à Maholo 1	Branchement au réseau électrique de Maholo1 chefferie à partir de Maholo 1 (05km)	Aménagement du réseau routier (06km) à Maholo 1	Création + construction d'une case de santé à Maholo 1	Création + construction d'une 2 ^e école primaire à Maholo I chefferie et d'une école maternelle	Appui matériel (atomiseur, intrants de qualité) à Maholo 1	Construction d'un magasin de stockage communautaire à Maholo 1	Appui technique, matériel et financier à la construction des enclos à Maholo 1	Constructi on d'un (01) forage à Maholo 1	8 000 000	
	EAU (1)	ENERGIE (2)	MINTP (3)	SANTE (4)	MINEDUB (5)	MINADER (1)	COMMERCE (2)	MINEPIA (3)			
MAHOLO 2	Construction d'un (01) forage à Maholo 2	Aménagement des routes (06km) à Maholo 2	Branchement de Maholo 2 au réseau électrique à partir du Carrefour Lamal (08km)	Aménagement des sources (02) à Maholo 2	Réfection des ponts en matériaux semi- définitif et des buses à Maholo 2	Construction d'un magasin de stockage communautaire à Maholo 2	Achat du matériel moderne (30pulvérisateurs) pour l'agriculture à Maholo 2	Appui financier pour l'achat de matériaux en vue de la construction des enclos	Constructi on d'un (01) forage à Maholo 2	8 000 000	
	EAU(1)	MINTP (2)	ENERGIE (3)	EAU (4)	MINTP (8)	COMMERCE (5)	MINADER (6)	MINEPIA (7)			
MANDJAN DJANG	Construction de 03 puits aménagés 01 forage à Mandjandjang	Construction et équipement d'un centre de santé intégré à Mandjandjang	Construction et équipement de l'école maternelle de Mandjandjang	Construction d'un bloc administratif à l'école primaire et un autre à la maternelle de Mandjandjang	Electrification : raccordement de la ligne électrique à partir de Nguibassal situé à 06km à Mandjandjang	Création d'une unité moderne de production d'huile de palme à Mandjandjang	Création d'un poulailler communautaire à Mandjandjang	Construction et équipement d'un marché périodique à Mandjandjang	Constructi on de 03 puits aménagés et 01 forage à Mandjand jang	20 000 000	
	EAU (1)	SANTE (2)	MINEDUB (3)	MINEDUB (4)	ENERGIE (5)	MINADER (1)	MINEPIA (2)	COMMERCE (3)			
NKOUMIS SE-SUD	Reprofilage des routes + création de nouvelles pistes (Nkoumissé- Sud Mbamba – Mandoï 04 km)	Construction de 04 forages (01 /par quartier) à Nkoumissé-Sud	Branchement de Nkoumissé-Sud au réseau électrique à partir du carrefour Lamal (02km)	Construction d'un bloc de latrines et d'un point d'eau à l'école publique de Nkoumissé- Sud	Construction + équipement d'une case de santé à Nkoumissé-Sud	Création de 04 unités de séchage de cacao (1/ quartier) à Nkoumissé- Sud	Construction de 2 étangs à Nkoumissé-Sud	Construction d'un marché avec magasin de stockage à Nkoumissé- Sud	Reprofilage des routes + création de nouvelles pistes (Nkoumissé- Sud Mbamba – Mandoï	25 000 000	

Village/ Hameau /espace Urb	PROJET SOCIAUX					PROJETS ECONOMIQUES			priorisatio n	coût	Source de finance mt
	projet social 1	projet social 2	projet social 3	projet social 4	projet social 5	Projet économique 1	projet économique 2	Projet économique 3			
									04 km)		
	MINTP (1)	EAU (2)	ENERGIE (3)	MINEDUB (4)	SANTE (5)	MINADER (1)	MINEPIA (2)	COMMERCE (3)			
NGUILIBO BI	Branchement de Nguilibobi au réseau électrique à partir de Boumndjack (02km)	Construction d'un (01) forage à Nguilibobi	Aménagement du réseau routier de Nguilibobi (04km)	Affectation des enseignants qualifiés à l'école publique de Nguilibobi	Réhabilitation de 02 ponts en matériaux semi- définitifs (04 m de longueur) à Nguilibobi	Achat du matériel moderne (atomiseur)	Mise à la disposition des populations des intrants de qualité (semence améliorée) à Nguilibobi	Construction et équipement des enclos, mangeoire et abreuvoir communautair es à Nguilibobi	Branche ment de Nguilibobi au réseau électrique à partir de Boumndja ck (02km)	5 000 000	
	ENERGIE (1)	EAU (2)	MINTP (3)	MINEDUB (4)	MINTP (5)	MINADER (1)	MINADER (2)	MINEPIA (3)			

BOUMNDJACK	Construction et équipement de 02 salles de classes et 01 bloc administratif à l'école publique de Boumndjack	Construction+ équipement d'une salle d'informatique, 02 salles de classe et 01 forage au CES de Boumndjack	Branchement de Boumndjack au réseau électrique à partir de Maholo 1	Réfection de la route Lamal-Nguilibobi et Maholo1 (08 km)	Construction et équipement d'un centre de santé à Boumndjack	Appui matériel (30 pulvérisateurs) aux agriculteurs de Boumndjack	Appui financier et matériel aux éleveurs (abreuvoir mangeoire, broyeur, fut d'eau ...) à Boumndjack	Construction d'un marché avec un magasin de stockage à Boumndjack	Construction et équipement de 02 salles de classes et 01 bloc administratif à l'école publique de Boumndjack	25 000 000	
	MINEDUB (1)	MINESEC (2)	ENERGIE (3)	MINTP (4)	SANTE (5)	MINADER (1)	MINEPIA (2)	COMMERCE (3)			
MANGANGA	Réfection de la route Somakai – Manganga – Nguibassal (16 km) et construction d'ouvrages d'art	Construction et équipement d'un centre de santé publique à Manganga-Sikoa	Connexion au réseau électrique par Nguibassal 08km de Manganga et de Sikoa	Construction et équipement de deux salles de classe à l'école maternelle de Manganga créée sans bâtiment	Construction de 04 forages (école publique, dispensaire EPC Manganga et Sikoa)	Création d'une pépinière communautaire de cacao et de palmier à huile à Manganga centre et Sikoa	Création d'une palmeraie de (3ha) et d'une cacaoyère communautaires de (5ha) à Manganga centre et Sikoa	Construction et équipement d'un marché périodique à Manganga centre et Sikoa	Réfection de la route Somakai – Manganga – Nguibassal (16 km) et construction d'ouvrages d'art	30 000 000	
	MINTP (1)	SANTE (3)	ENERGIE (5)	MINEDUB (6)	EAU (7)	MINADER (2)	MINADER (4)	COMMRCE (8)			
SOMAKAI	Construction d'une école primaire et maternelle à Somakai	Aménagement de la route principale (10km) à Somakai	Connexion de Somakai au réseau AES Sonel à partir de Nguibassal (16km)	Construction de 02 forages à Somakai	Construction et équipement d'un centre de santé à Somakai	Construction et équipement d'un Poste Agricole à Somakai	Appui technique aux méthodes modernes d'élevage à Somakai	Appui technique aux méthodes de tranformation du cacao à Somakai	Construction d'une école primaire et maternelle à Somakai	80 000 000	
	MINEDUB(1)	MINTP (2)	ENERGIE (3)	EAU (4)	SANTE (5)	MINADER (6)	MINEPIA (7)	PMEESA (8)			
NKONG-MANGO'O	Aménagement du réseau routier de	Construction d'une école primaire et	Construction de 02 forages à Nkong-Mango'o	Extension du réseau électrique à Nkong-Mango'o	Construction d'un centre des jeunes à Nkong-	Construction et équipement d'une porcherie/	Construction d'un magasin de stockage des	Construction et équipement d'un marché	Aménagement du réseau	25 000 000	

	Nkong-Mango'o (7km)	maternelle à Nkong-Mango'o		à partir de Somakã (02km)	Mango'o	enclos communautaire à Nkong-Mango'o	produits agricoles à Nkong-Mango'o	périodique à Nkong-Mango'o	routier à Nkong-Mango'o		
	MINTP (1)	MINEDUB (2)	EAU (3)	ENERGIE (4)	MINJEC (7)	MINEPIA (1)	MINADER (2)	COMMERCE (3)			
Espace urbain	Aménagement des routes du centre urbain (08 km : Mandjandjang-Lamal ; 1,5 km : Nguibassal-Libobi)	Construction d'une école maternelle communale à Nguibassal-centre	Eclairage publique (électrification) sur 10 km	Construction et équipement d'un centre multimédia à Nguibassal-ville	Adduction d'eau et construction de 02 forages à Nguibassal-ville	Aménagement d'un marché local à Nguibassal-ville	Construction d'une cité municipale à Nguibassal-ville	Construction d'une ferme et abattoir à Nguibassal-ville	Aménagement des routes du centre urbain (08 km : Mandjandjang-Lamal ; 1,5 km : Nguibassal-Libobi)	30 000 000	
	MINTP (1)	MINEDUB (2)	ENERGIE (3)	MINPOST (4)	EAU (5)	COMMRCE (1)	PMEESA (2)	MINEPIA (3)			