

PLAN COMMUNAL DE DÉVELOPPEMENT (PCD) DE YOKO

REPUBLIQUE DU CAMEROUN
Paix-Travail-Patrie

MINISTÈRE DE LA DÉCENTRALISATION ET DU
DEVELOPPEMENT LOCAL

REGION DU CENTRE

DEPARTEMENT DU MBAM ET KIM

COMMUNE DE YOKO



REPUBLIC OF CAMEROON
Peace-Work-Fatherland

MINISTRY OF DECENTRALIZATION AND LOCAL
DEVELOPMENT

CENTRE REGION

MBAM AND KIM DIVISION

YOKO COUNCIL

PLAN COMMUNAL DE DÉVELOPPEMENT (PCD) DE YOKO



REALISE AVEC :



Ministère de l'Economie, de la Planification
et de l'Aménagement du Territoire

L'ACCOMPAGNEMENT de MIPACAM
(Mouvement International Contre la
Pauvreté en Afrique/CAM)



Siège social : B.P./8258 Yaoundé-Cameroun
Tel : 695778465/677054721

Email : ongmipacam@gmail.com

L'APPUI TECHNIQUE ET FINANCIER DU



Programme National de développement
Participatif

Coordination Régionale du Centre
B.P660 Yaoundé, E-mail : pndp_crc_c@yahoo.fr
Tel : (237)22201390

AOÛT 2018

SOMMAIRE

SOMMAIRE	2
Résumé exécutif	6
Fiche signalétique	9
Listes des Abréviations	11
Liste des tableaux	14
Liste des photos	16
Liste des cartes	17
Liste des annexes	18
I.Introduction	19
1.1. CONTEXTE ET JUSTIFICATION.....	20
1.2. OBJECTIFS DU PCD.....	21
1. <i>Objectif global</i>	21
2. <i>Objectifs spécifiques</i>	21
1.3. STRUCTURE DU DOCUMENT.....	21
II.Méthodologie	23
2.1. LA PREPARATION.....	24
2.2. L'ELABORATION DES DIAGNOSTICS PARTICIPATIFS (DIC, DEUC, DPNV).....	25
2.3. CONSOLIDATION DES DONNEES DU DIAGNOSTIC ET CARTOGRAPHIE.....	28
2.4. ATELIER DE PLANIFICATION, DE MOBILISATION DES RESSOURCES ET DE PROGRAMMATION.....	28
2.5. MISE EN PLACE DU MECANISME DE SUIVI ÉVALUATION PARTICIPATIF.....	30
III.Présentation sommaire de la Commune	31
3.1. LOCALISATION DE LA COMMUNE.....	32
3.2. MILIEU BIOPHYSIQUE.....	34
1. <i>Climat</i>	34
2. <i>Sols</i>	34
3. <i>Relief</i>	34
4. <i>Hydrographie</i>	35
5. <i>Flore</i>	35
6. <i>La faune</i>	36
7. <i>Ressources minières</i>	37
8. <i>Gestion des ressources naturelles</i>	37
3.3. MILIEU HUMAIN.....	39
1. <i>APERÇU HISTORIQUE</i>	39
2. <i>La démographie</i>	40

PLAN COMMUNAL DE DÉVELOPPEMENT (PCD) DE YOKO

3.4.	MILIEU SOCIO-ECONOMIQUE	42
3.5.	L'AGRICULTURE	42
3.6.	L'ELEVAGE	43
3.7.	L'ARTISANAT.....	43
3.8.	LE COMMERCE.....	43
3.9.	LA PECHE.....	44
3.10.	LE TRANSPORT	44
IV.	Résultats du diagnostic participatif	45
4.1.	SYNTHESE DU DIC	46
1.	<i>ORGANIGRAMME OPERATIONNEL DE LA COMMUNE DE YOKO</i>	47
2.	<i>ETAT DES LIEUX</i>	48
3.	<i>Forces et faiblesses de l'institution communale</i>	49
4.	<i>Axes de renforcement de la commune</i>	51
4.2.	PRINCIPAUX SERVICES DE L'ESPACE COMMUNAL	52
1.	<i>SECTEUR eau</i>	52
2.	<i>Secteur education</i>	54
3.	<i>SECTEUR santé</i>	58
4.	<i>SECTEUR energie</i>	61
5.	<i>établissements marchands</i>	63
6.	<i>infrastructures routières</i>	63
7.	<i>Transport</i>	63
8.	<i>Sports et éducation physique</i>	63
9.	<i>Communication Postes et Télécommunication</i>	64
10.	<i>Potentiel économique</i>	64
11.	<i>Potentiel touristique</i>	64
4.3.	PRINCIPALES POTENTIALITES (RESSOURCES) DE LA COMMUNE	65
4.4.	SYNTHESE DES DONNEES SUR LA PETITE ENFANCE	67
4.5.	SYNTHESE SUR LES POPULATIONS AUTOCHTONES ET COUCHES VULNERABLES	70
4.6.	SITUATION DES PERSONNES SOCIALEMENT VULNERABLES (PSV).....	70
4.7.	SITUATION DU PROFIL GENRE	70
4.9.	SITUATION DES DONNEES SUR LE VIH/SIDA	71
4.10.	ÉCONOMIE LOCALE.....	71
4.11.	SYNTHESE DES DONNEES SUR LES CHANGEMENTS CLIMATIQUES :	74
4.13.2	<i>Synthèse des 08 microprojets prioritaires</i>	92
4.14.	PRINCIPAUX ELEMENTS EN RAPPORT AVEC LA RESILIENCE.	101
1.	<i>L'absorption</i>	101
2.	<i>L'adaptation</i>	101

PLAN COMMUNAL DE DÉVELOPPEMENT (PCD) DE YOKO

3.	L'anticipation	101
4.15.	ESQUISSE DU PLAN D'UTILISATION ET DE GESTION DES TERRES DE L'ESPACE COMMUNAL	101
4.15.1.	SYNTHESE DE LA PRIORISATION DES RESOLUTIONS D'ANALYSE PROSPECTIVE RELATIVES A L'AFFECTATION DES TERRES EN VUE DE LA MISE EN ŒUVRE EFFECTIVE DU PLAN D'UTILISATION ET DE GESTION DURABLE DES TERRES	104
4.15.2.	PRESENTATION SYNOPTIQUE DE L'OCCUPATION DU SOL ET DE L'AFFECTATION DES ACTIVITES EN VUE DE LA GESTION DURABLE DES TERRES 110	110
4.16.	CADRES LOGIQUES PAR SECTEUR	112
4.17.	COÛT ESTIMATIF DU PCD :	153
V.	Planification	154
5.1.	VISION ET OBJECTIFS DU PCD	155
5.1.1.	Objectifs du PCD.....	155
5.2.	ÉLÉMENTS DE CADRAGE.....	157
5.2.1.	CADRAGE BUDGETAIRE	157
5.2.2.	RANKING/ORDRE DE FINANCEMENT DES VILLAGES	158
5.2.4.	RANKING SECTORIEL	159
4.	RESSOURCES MOBILISABLES ET ECHEANCES.....	161
5.2.	PLANIFICATION STRATÉGIQUE.....	163
1.	Elaboration des programmes techniques (sur 05 ans)	163
2.	PROGRAMME TECHNIQUE Amélioration de l'offre des services sociaux de base	172
3.	PROGRAMME TECHNIQUE PROMOTION DU DEVELOPPEMENT ECONOMIQUE ET PROTECTION DE L'ENVIRONNEMENT.....	177
4.	Programme Technique Promotion de la culture, des sports et appui à la jeunesse.....	181
5.	PROGRAMME TECHNIQUE GOUvernance et administration locale	183
5.3.	DETERMINATION DU NIVEAU D'ACCES AUX SERVICES SOCIAUX DE BASE	192
5.4.	ANALYSE EVALUATIVE DES PROGRAMMES PAR RAPPORT A L'ATTEINTE DES ODD	193
5.5.	PLANIFICATION OPERATIONNELLE	203
1.	Cadre de Dépenses à Moyen Terme (CDMT)	203
2.	CADRE SOMMAIRE DE GESTION ENVIRONNEMENTALE ET SOCIALE DU CDMT	207
3.	Cadre de gestion sociale sommaire.....	208
4.	Cadre de gestion environnementale sommaire	209
5.	Principaux impacts sociaux et environnementaux négatifs et mesures environnementales d'atténuation.....	210
6.	Plan sommaire de gestion environnementale et sociale du CDMT	213
5.6.	PLAN D'INVESTISSEMENT ANNUEL (PIA) :	215
1.	Populations vulnérables (EOV, handicapées, VIEILLARDS, ...).....	216
2.	COÛT ESTIMATIF DU PIA.....	219
3.	PLAN DE PASSATION DES MARCHES DU PIA.....	220

V.

canisme de suivi évaluation

Mé
222

PLAN COMMUNAL DE DÉVELOPPEMENT (PCD) DE YOKO

1. *Composition du comité communal de suivi-évaluation du PCD* 223
2. *Attributions du comité communal de suivi-évaluation du PCD* 223

VI.

Plan de Communication	Pla
Plan de Communication	227
7.1. STRATEGIE ET ESQUISSE DE PLAN DE COMMUNICATION	229
Conclusion	230
Bibliographie	232
Annexes	234
Fiche de validation du PCD	235

RESUME EXECUTIF

Engagée dans le processus d'émergence défini et orienté par l'Etat du Cameroun à l'horizon 2035, la Commune de YOKO s'active sereinement dans la recherche des stratégies de développement pour assurer le bien-être de ses populations. Pour y arriver, elle s'appuie sur son Plan Communal de Développement (PCD) qui élaboré en 2011, nécessite aujourd'hui une actualisation. Ce plan constitue un outil stratégique qui engage la Commune et ses populations dans un processus continu d'amélioration substantielle de leurs conditions de vie. L'actualisation de ce plan de développement obéit à un souci de la prise en compte d'un certain nombre d'innovations parce que les enjeux et défis de développement qui s'imposent sont immenses. En effet, les thématiques relatives la prise en compte des ODD selon l'approche BIT, les aspects liés à la petite enfance selon l'approche UNICEF, les questions relatives au genre selon ONU-FEMMES, les aspects sociaux environnementaux, la planification sur la base du budget programme, l'élaboration d'un CDMT et d'un PIA constituent l'essentiel des innovations qu'il faut désormais prendre en compte dans le PCD.

Dans cette optique, le PCD, document stratégique, a donc pour objectif global de doter la Commune d'une vision de développement élaborée à l'issue d'un processus participatif. Pour atteindre cette synergie d'actions, l'actualisation du PCD s'appuie désormais sur une méthodologie méticuleuse articulée autour de sept (07) grandes phases. :

- La préparation ;
- Le diagnostic participatif ;
- La planification ;
- La mobilisation des ressources ;
- La programmation ;
- La mise en œuvre ;
- Le suivi évaluation.

La Commune étant structurée autour de trois grands ensembles à savoir : l'Institution communale, l'espace urbain communal, et les communautés, il a été judicieux et nécessaire, dans le souci d'implication, d'intégration et de participation de toutes les catégories sociales, d'élaborer dans chaque entité un diagnostic approprié. C'est ainsi que dans 32 secteurs d'activités y compris l'institution communale et le VIH/SIDA, en groupes socioprofessionnels, le diagnostic institutionnel communal (DIC), le diagnostic de l'espace urbain communal (DEUC), et le diagnostic participatif niveau village (DPNV) ont-ils été élaborés.

Ces diagnostics font état de ce que la Commune a des défis majeurs à relever dans le secteur de production dont le coût s'évalue à **11 075 000.800 FCFA** ce secteur englobe les grands secteurs porteurs tels que l'énergie en tête avec **3.125.000.000 FCFA**, l'agriculture avec **1.670.000.000 FCFA**, l'élevage qui suit avec **1.356.000.000 FCFA** ensuite l'eau avec **1.336.000.000 FCFA**, et les travaux publics avec **432.000.000 FCFA**.

Dans le secteur social qui s'élève à : **7.022.000.000 FCFA**, nous avons en tête le sport et l'éducation physique dont le coût s'élève à **1.593.000.000 FCFA**, l'éducation de base suit avec **1.901.540.000 FCFA**, les enseignements secondaires à **874.000.000 FCFA** et l'institution communale et l'environnement avec respectivement **367.800.000 FCFA** et **95.000.000 FCFA**.

Dans le cadre de la gestion environnementale, il est à noter que la Commune est engagée dans un vaste projet environnemental avec REDD+ pour l'identification des sites de mise en œuvre des activités agrosylvopastorales afin de contribuer à protéger les 29 500 ha de la Forêt Communale de Yoko contre toute forme de destruction tout en améliorant les conditions de vie des populations riveraines.

La zone d'emprise du projet présente plusieurs titres forestiers et fauniques dont :

- 05 forêts communautaires ;
- 01 vente de coupe ;
- 02 forêts communales ;
- 01 zone d'intérêt cynégétique en l'occurrence la ZIC 43 dont l'amodiatrice est CAMSAFARI d'une superficie de 85 643,40 ha.

Par ailleurs il convient de souligner que la Commune de Yoko bénéficie actuellement d'un grand projet de bitumage de route dont le tronçon concerné va de BATCHENGA à LENA en passant par NTUI et YOKO.

Une fois les besoins identifiés, analysés et consolidés par secteur d'activité à l'échelle communale, puis traduits en projets, il a été possible d'aborder sereinement la phase de planification. En effet, à travers les cadres logiques (32) y compris celui de l'institution communale et du VIH /SIDA, l'exécutif communal a pu formuler sa vision de développement qui s'articule comme suit : **« A l'horizon 2027, la Commune de YOKO est dynamique et développée, disposant des infrastructures de base de qualité où toutes les couches sociales, bien formées et en bonne santé, s'impliquent aux activités socioéconomiques dans le respect de l'environnement ».**

Cette vision de développement se décline dans plusieurs secteurs d'activités qui constituent les véritables défis qui engagent la commune dans les années à venir

En synergie avec les politiques publiques de l'État du Cameroun, cette vision s'est appuyée sur le budget-programme et se décline en 03 programmes techniques à savoir : le programme Amélioration de l'offre des services sociaux de base, le programme Promotion du développement économique et protection de l'environnement, le programme Promotion de la culture, des sports et appui à la jeunesse et le programme Gouvernance et administration locale qui lui est relatif à la gestion de l'institution communale. Les programmes techniques se traduisent en 10 actions à savoir : éducation, infrastructures économiques, agriculture, santé, art et culture, eau, sport, et jeunesse. S'appuyant sur les ressources propres disponibles et les ressources extérieures mobilisées, un cadrage budgétaire a été élaboré. Sur la base des projets prioritaires identifiés par village y compris dans l'espace urbain, et s'appuyant sur le ranking des villages c'est à dire sur l'ordre de financement, l'élaboration des programmes techniques sur 05 ans a pu être possible. Par ailleurs, à partir des cadres logiques sectoriels (32) le coût global du PCD a été évalué à **19 286 248 900 FCFA**.

Les différents programmes qui y découlent s'évaluent à : **397.131.000 FCFA** pour le programme technique Amélioration de l'offre des services sociaux de base, à **124.600.000 FCFA** pour le programme technique Promotion du développement économique et protection de l'environnement, et à **97.200.000 FCFA** pour le programme Promotion de la culture, des sports et appui à la jeunesse. Sur la base des ressources mobilisables tant internes qu'externes, et sur la base des programmes et sous programmes sus évoqués, la commune a pu amorcer l'élaboration d'un cadre de dépense à moyens termes (**CDMT**) et d'un Plan d'Investissement Annuel (**PIA**) dont les coûts respectifs s'élèvent à : **775193256 FCFA**, et à **263.300.000 FCFA**.

Afin d'assurer la dynamique qu'impulse et impose la mise en œuvre du PCD, le comité de pilotage préalablement mis sur pied pour veiller à la bonne actualisation du plan de développement, a automatiquement été remplacé par un Comité Communal de Suivi –Evaluation (**CCSE**) à l'issue d'un arrêté communal.

Par ailleurs dans le souci d'assurer un bon marketing du PCD, il a été élaboré un plan de communication qui prévoit notamment la création d'un site Web pour la commune. C'est dans ce contexte qu'a été approuvé et validé le PCD de YOKO.

En conclusion, il ressort clairement que la mise en œuvre du PCD sera donc articulée autour des axes stratégiques à savoir : l'économie avec la création des pôles de développement, la formation et l'encadrement des agriculteurs, l'amélioration de l'accès à l'énergie électrique l'aménagement d'environ 250 km de route en milieu rural

le social avec l'amélioration de l'accès à l'éducation ,l'amélioration de l'accès à l'eau potable, et enfin l'amélioration de l'accès aux TIC aux télécommunications et à la communication .

FICHE SIGNALÉTIQUE

Date de création :	Décret n° 237 du 07 juin 1955
Localisation	REGION DU CENTRE, Département du MBAM et KIM
Superficie :	15.000 km ²
Population :	17.000hbts
Principaux groupes ethniques	VUTE, TIKAR, BOROROS, MBOUM, BAVEUKS
Cantons :	01
Nombre de villages chefferies 3^{ème} degré	33
Activités économiques :	Agriculture, pêche, élevage, commerce, exploitation des carrières de sables et graviers, transport, artisanat, chasse, cueillette des PFLN
Infrastructures sociales :	Santé : 08 CSI, 01 CMA ,01 Hôpital de District
	Eau : Quinze (15) Bornes fontaines, 24 Forages, 17 Puits équipés d'une PMH
	Energie : 01 Centrale thermique, 08 centrales photo voltaïques : MANKIM MANGAII, NDJOLE, GERVOUM.
	Éducation de base : - Écoles Primaires 33 - Écoles Maternelles : 05
	Enseignement Secondaire : 02 lycées (technique et général), 05 CES, 03 CETIC, une SAR/SM
	Transport : 01 gare routière
	Infrastructures Psychosociales :01 Case communautaire
	Marchés : 01 Centre commercial
	Postes et télécommunication : 01 Pilonne MTN et ORANGE, 01 Centre de Poste, Nexttel quelques kilomètres de fibre optique
Administration Territoriale Décentralisation et Maintien de l'Ordre	01 Sous-préfecture, 01 brigade et 03 Postes de gendarmerie, 01 Commissariat Spécial ,01 Commissariat de sécurité publique ,35 chefferies de 3 ^{ème} degré
Conseillers Municipaux	24 sur 25 dont 05 femmes
Personnel communal	27 dont 12 permanents, 04 décisionnaires, et 11 temporaires
Patrimoine Communal :	01 complexe commercial, 01 abattoir, 01 magasin de stockage, 01 restaurant municipal, 01 garage communal, 01 centre éco touristique, 01 tribune, 02 bâtiments communaux, 01 hôtel de ville ,01 case communautaire, 01 camion, 02 véhicule 4x4, 01 tricycle, 04 motocyclettes, 03 ordinateurs, 01 rétroprojecteur, 01 appareil photo, 01 photocopieur 15 logements sociaux en construction
Ressources naturelles	Carrières de sable et de latérite, cours d'eau, forêts, savane, parc, zone d'intérêt synergétique
Réseau de relations :	Services déconcentrés de l'Etat (MINPROFF, MINSANTE, MINEDUB) Programmes et projets, (PNDP, FEICOM), projet REDD+ association camerounaise des Eco villes, CVUC

PLAN COMMUNAL DE DÉVELOPPEMENT (PCD) DE YOKO

Forces	<ul style="list-style-type: none">• Présence des cours d'eau• Abondance des sols arables• Présence d'un relief peu accidenté• Bonne intégration de la diversité culturelle• Présence d'un climat favorable à l'agriculture• Disponibilité d'une forêt riche en essences floristiques et en espèces fauniques
Faiblesses	<ul style="list-style-type: none">• Personnel communal peu nombreux et qualifié.• Inadéquation entre les profils de certains personnels et leurs postes occupés.• Forte dépendance de la Commune aux ressources extérieures• Faible mise en valeur des ressources locales
Opportunités	<ul style="list-style-type: none">• Possibilité d'une mise en valeur de certains sites à fort potentiels touristiques (chûtes, grottes, ...)• Passage de la nationale N° 15.
Obstacles	<ul style="list-style-type: none">• Enclavement des communautés• Faible couverture du réseau électrique• Faible diversification des partenariats

LISTES DES ABREVIATIONS

AEP	:	Adduction d'Eau Potable
AER	:	Agence d'Electrification Rurale
AGR	:	Activités Génératrices de Revenus
BEPC	:	Brevet d'Etudes du Premier Cycle
BIP	:	Budget d'Investissement Public
BIT	:	Bureau international du travail
CA	:	Conseil d'Administration
CAC	:	Centimes Additionnels Communaux
CAMTEL	:	Cameroon's Telecommunications
CC	:	Comité de Concertation
CCC	:	Cadre Chargé des Communautés
CCD	:	Cadre Communal de Développement
CCF	:	Cadre Communal Financier
CD	:	Compact Disc
CDQ	:	Comité de Développement des Quartiers
CDMT	:	Cadre de Dépenses à Moyen Terme
CEAC	:	Centre d'Education et d'Animation Communautaire
CEP	:	Certificat d'Etudes Primaires
CERAC	:	Cercle des Amis du Cameroun
CES	:	Collège d'Enseignement Secondaire
CETIC	:	Collège d'Enseignement Technique Industriel et Commercial
CG	:	Comité de Gestion
CMA	:	Centre Médical d'Arrondissement
CMPJ	:	Centre Multifonctionnel de Promotion des Jeunes
CNPS	:	Caisse Nationale de Prévoyance Sociale
CNPS	:	Caisse Nationale de Prévoyance Sociale
COFIL	:	Comité de Pilotage
COTCO	:	Cameroon Oil Transportation Company
CPFF	:	Centre de Promotion de la Femme et de la Famille
CRTV	:	Cameroon Radio and Télévision
CSI	:	Centre de Santé Intégré
CTD	:	Collectivité Territoriale Décentralisée
CV	:	Curriculum Vitae
CVUC	:	Communes et Villes Unies du Cameroun
DD	:	Délégué Départemental
DEUC	:	Diagnostic de l'Espace Urbain Communal
DIC	:	Diagnostic Institutionnel Communal
DPNV	:	Diagnostic Participatif Niveau Village
DSCE	:	Document de Stratégies pour la Croissance et l'Emploi
ECAM	:	Enquête Camerounaise Ménages
EDS	:	Enquête Démographique et Sociale

PLAN COMMUNAL DE DÉVELOPPEMENT (PCD) DE YOKO

ENEO	:	Energy Of Cameroon
ENIEG	:	Ecole Normale des Instituteurs de l'Enseignement Général
EOV	:	Enfants et Orphelins Vulnérables
EP	:	Ecole Publique
EPC	:	Eglise Presbytérienne Camerounaise
ESF	:	Economie Sociale et Familiale
FEICOM	:	Fonds d'Equipement et d'Intervention Intercommunale
FNE	:	Fonds National de l'Emploi
FODECC	:	Fonds de Développement du Cacao et du Café
GIC	:	Groupement d'Initiative Commune
HIMO	:	Haute Intensité de Main d'œuvre
IDE	:	Investissements Directs Etrangers
IH	:	Industrie d'Habillement
INS	:	Institut National de la Statistique
IRAD	:	Institut de Recherche Agronomique pour le Développement
IST	:	Infection Sexuellement Transmissible
MH	:	Motricité Humaine
MINADER	:	Ministère de l'Agriculture et du Développement Rural
MINAT	:	Ministère de l'Administration Territoriale
MINAS	:	Ministère des Affaires Sociales
MINDDEVEL	:	Ministère de la Décentralisation et du Développement Local
MINCOMMERCE	:	Ministère du Commerce
MINCOM	:	Ministère de la Communication
MINDCAF	:	Ministère des Domaines, du Cadastre et des Affaires foncières
MINEDUB	:	Ministère de l'Education de Base
MINEE	:	Ministère de l'Eau et de l'Energie
MINEPDED	:	Ministère de l'Environnement, de la Protection de la Nature et du Développement Durable
MINEPIA	:	Ministère de l'Elevage, des Pêches et des Industries Animales
MINFI	:	Ministère des Finances
MINFOF	:	Ministère des Forêts et de la Faune
MINHDU	:	Ministère de l'Habitat et du Développement Urbain
MINMIDT	:	Ministère des Mines, de l'Industrie et du Développement Technologique
MINJEC	:	Ministère de la Jeunesse et de l'Education Civique
MINPOSTEL	:	Ministère des Postes et Télécommunications
MINPROFF	:	Ministère de la Promotion de la Femme et de la Famille
MINSANTE	:	Ministère de la Santé
MINESEC	:	Ministère des Enseignements Secondaires
MINESUP	:	Ministère de l'Enseignement Supérieur
MINTOUL	:	Ministère du Tourisme et des Loisirs
MINTP	:	Ministère des Travaux Publics
MINTSS	:	Ministère du Travail et de la Sécurité Sociale
MTN	:	Mobile Telecommunication's Network
N 15	:	Nationale N°15
NTIC	:	Nouvelles Technologies de l'Information et de la Communication

OAL	:	Organisme d'Appui Local
ODD	:	Objectifs de Développement Durable
OMD	:	Objectifs du Millénaire pour le Développement
ONG	:	Organisation Non Gouvernementale
OP	:	Organisations de Producteurs
PAJER-U	:	Programme d'Appui à la Jeunesse Rurale et Urbaine
PCD	:	Plan Communal de Développement
PDC	:	Plan de Développement Communal
PDL	:	Plan de Développement Local
PFNL	:	Produits Forestiers Non Ligneux
PIA	:	Programme d'Investissement Annuel
PM	:	Premier Ministre
PME	:	Petite et Moyenne Entreprise
PNDP	:	Programme National de Développement Participatif
PUGDT	:	Plan d'Utilisation et de Gestion Durable des Terres
PV	:	Procès-Verbal
SAR/SM	:	Section Artisanale Rurale/Section Ménagère
TDR	:	Termes de Référence
TIC	:	Technologies de l'Information et de la Communication
UFA	:	Unité Forestière Aménagée
VIH/SIDA	:	Virus de l'Immunodéficience Humaine/Syndrome de l'Immunodéficience Acquise

LISTE DES TABLEAUX

Tableau 1 :	Cette étape se justifie par la Récapitulatif du processus de préparation	24
Tableau 2 :	Récapitulatif du processus d'élaboration du DIC et DEUC	25
Tableau 3 :	Récapitulatif du processus d'élaboration du DPNV	26
Tableau 4 :	Récapitulatif du processus de consolidation des données	28
Tableau 5 :	Récapitulatif du processus de planification, de mobilisation et de programmation	28
Tableau 6 :	Données de Pluviométrie de Yoko sur les trois dernières années	34
Tableau 7 :	Principales essences forestières de la commune	35
Tableau 8 :	Quelques espèces fauniques de la commune	36
Tableau 9 :	Quelques repères historiques de la commune	39
Tableau 10 :	Répartition de la population par tranche d'âge selon le milieu	40
Tableau 11 :	La répartition du conseil par genre	49
Tableau 12 :	Forces et faiblesses de l'institution communale	50
Tableau 13 :	Axes de renforcement de l'institution communale	51
Tableau 14 :	Récapitulatif de l'Etat de fonctionnement des points d'eau selon leur nature dans la commune	52
Tableau 15 :	Répartition des écoles dans la commune	54
Tableau 16 :	Effectif des élèves dans les écoles de la commune	54
Tableau 17 :	Encadrement et équipement des établissements de la commune	55
Tableau 18 :	Etat général des bâtiments scolaires	55
Tableau 19 :	Type de matériaux des bâtiments scolaire	55
Tableau 20 :	Situation de l'aménagement des établissements scolaires de la commune	56
Tableau 21 :	Situation des équipements sanitaires dans la commune	58
Tableau 22 :	Situation de l'aménagement des formations sanitaires	59
Tableau 23 :	Etat des bâtiments des formations sanitaires de la commune	59
Tableau 24 :	Infrastructures marchandes de la commune	63
Tableau 25 :	Matrice diagnostic des ressources naturelles	65
Tableau 26 :	Matrice des données sur la petite enfance à l'échelle communale	68
Tableau 27 :	Principales activités qui soutiennent l'économie locale	72
Tableau 28 :	Matrice de captage de la gravité des problèmes, contraintes et identification des mesures d'adaptation aux changements climatiques	74
Tableau 29 :	Cout estimatif du PCD	153
Tableau 30 :	SYNTHESE DES 08 MICROPROJETS PRIORITAIRES ESPACE URBAIN	92
Tableau 31 :	SYNTHESE DES 08 MICROPROJETS PRIORITAIRES PAR VILLAGE	94
Tableau 32 :	Ressources propres mobilisables sur 5 ans	157
Tableau 33 :	Projection des investissements ressources propres sur 05 ans	157
Tableau 34 :	Ordre de financement des villages	158
Tableau 35 :	Ressources mobilisables	161
Tableau 36 :	Programmes et actions	163
Tableau 37 :	Synthétique des programmes et actions	167
Tableau 38 :	Détermination du niveau d'accès aux services sociaux de base	192
Tableau 39 :	Prise en compte de la dimension sociale par le programme	195
Tableau 40 :	Prise en compte de la dimension économique par le programme	196
Tableau 41 :	Prise en compte de la dimension économique par le programme	Erreur ! Signet non défini.
Tableau 42 :	Prise en compte de la dimension culturelle par le programme	197
Tableau 43 :	Prise en compte de la dimension écologique par le programme	198
Tableau 44 :	Prise en compte de la dimension gouvernance par le programme	200
Tableau 45 :	Cadre de Dépenses à Moyen Terme (CDMT) 2019-2021 à usage communal	203
Tableau 46 :	Cadre de Dépenses à Moyen Terme (CDMT)/Banque de projets à usage des sectoriels et autres partenaires 2019-2021	Erreur ! Signet non défini.
Tableau 47 :	IMPACTS SOCIAUX POSITIFS DES MICROPROJETS ET MESURES D'OPTIMISATION	208
Tableau 48 :	IMPACTS ENVIRONNEMENTAUX POSITIFS DES MICROPROJETS ET MESURES D'OPTIMISATION	209

PLAN COMMUNAL DE DÉVELOPPEMENT (PCD) DE YOKO

Tableau 49 :	IMPACTS SOCIAUX ET ENVIRONNEMENTAUX NEGATIFS ET MESURES ENVIRONNEMENTALES D'ATTENUATION DES MICROPROJETS	210
Tableau 50 :	PLAN SOMMAIRE DE GESTION ENVIRONNEMENTALE ET SOCIALE DU CDMT	213
Tableau 51 :	Plan de développement des personnes vulnérables (EOV, handicapées, vieillards etc.)	216
Tableau 52 :	Coût estimatif du PIA	219
Tableau 53 :	Plan de passation des marchés du PIA 2019	220
Tableau 54 :	Indicateurs de suivi et d'évaluation du PIA	224
Tableau 55 :	Dispositif du reporting	224
Tableau 56 :	Modèle de tableau de suivi des réunions.....	225
Tableau 57 :	Plan de communication à court terme.....	229

LISTE DES PHOTOS

Photo 1 :	Carte consolidée du village MEGANG.....	27
Photo 2 :	Carte élaborée et présentée par le groupe des femmes dans le village MEKOASIM.....	27
Photo 3 :	Atelier de planification dans la commune de YOKO.....	29
Photo 4 :	Atelier de planification : restitution des travaux de groupes.....	29

LISTE DES CARTES

Carte 1 : localisation de la Commune de Yoko	33
CARTE DE LOCALISATION DE LA FORET COMMUNALE DE YOKO	38
CARTE2 : REPARTITION SPATIALE DE LA POPULATION	41
CARTE DES INFRASTRUCTURES HYDRAULIQUES	53
CARTE 4 : CARTE SCOLAIRE	57
CARTE 5 : INFRASTRUCTURES SANITAIRES	60
CARTE 6 : ÉNERGIE ELECTRIQUE	62
CARTE 7 : CARTE D'UTILISATION DES TERRES OU DE L'OCCUPATION DU SOL	103
CARTE 8 : CARTE PROSPECTIVE RELATIVE A LA TECHNOPOLE AGRICOLE	105
CARTE 9 : CARTE PROSPECTIVE RELATIVE A LA VALORISATION DES BAS-FONDS	107
CARTE 10: CARTE PROSPECTIVE RELATIVE AUX ZONES A REBOISER	109
CARTE 11 : CARTE PROSPECTIVE D'AFFECTATION ET DE GESTION DURABLE DES TERRES	111

LISTE DES ANNEXES

I. INTRODUCTION

1.1. Contexte et justification

Après les Objectifs du Millénaire pour le Développement (OMD) élaborés dans les années 2000 pour une durée de 15 ans, en septembre 2015, un nouvel ensemble d'objectifs mondiaux pour éradiquer la pauvreté, protéger et garantir la prospérité pour tous, a été adopté par l'Assemblée Générale des Nations Unies dans le cadre d'un nouveau programme de développement Durable. Malgré cette avancée, il reste toujours d'importants défis pour l'opérationnalisation de ces objectifs à l'échelle des pays. On identifie, entre autres, la difficulté de tenir compte des interactions entre des objectifs quelquefois divergents, la gouvernance nationale du développement durable et les modes de mesure et de reddition de comptes nécessaires pour effectuer le suivi de ces ODD. Ainsi sur les 169 cibles des 17 ODD, seulement 90 cibles ont été contextualisées, soit 84% des 107 conceptualisables. L'Etat du Cameroun comme beaucoup d'autres Etats dans le monde doit s'arrimer à ces objectifs s'agissant de la mise en œuvre des 18 cibles des ODD, le Cameroun a suivi 17, il s'agit notamment de la cible 1c visant à réduire de moitié entre 1990 et 2015 la proportion de la population qui souffre de la faim et de la cible 6a qui a stoppé depuis 2015 la propagation du VIH/SIDA et commence à inverser la tendance. Pour intégrer la prise en compte des ODD, dans le PCD, se justifie par la priorité du gouvernement d'intégrer dans tous les documents de planification au niveau national l'amélioration des secteurs tels que : la santé, la faim, la pauvreté, l'éducation, l'eau et l'énergie.

L'atteinte des ODD par notre pays se fait en accord avec la vision prospective du pays à l'horizon 2035 qui s'énonce telle que suit : « **LE CAMEROUN : UN PAYS EMERGENT, DEMOCRATIQUE ET UNI DANS SA DIVERSITE** ». Celle-ci s'articule sur quatre objectifs généraux à savoir :

- Réduire la pauvreté à un niveau socialement acceptable ;
- Devenir un pays à revenu intermédiaire ;
- Atteindre le stade de Nouveau Pays Industrialisé ;
- Renforcer l'Unité Nationale et consolider le processus démocratique ;

Pour y parvenir, le gouvernement a produit le Document de Stratégie pour la Croissance et l'Emploi (DSCE) qui s'appuie sur les résultats des études rétrospectives, le recensement des besoins et aspirations des populations et les ambitions des politiques. En particulier, il systématise les aspirations exprimées par les différents acteurs et se résume comme suit :

- Une nation unie, solidaire et jouissant d'un environnement de paix et de sécurité ;
- Une démocratie réelle, forte et juste ;
- Une administration décentralisée et au service du développement ;
- Une économie prospère et dotée d'infrastructures performantes ;
- Une économie basée sur l'intégration sous régionale et régionale ainsi que sur l'insertion internationale ;
- Une démographie à croissance maîtrisée ;
- Une Nation favorisant l'égal accès des femmes et des hommes aux mandats électoraux et fonctions électives autant que leur égalité professionnelle ;
- Une femme au rôle social renforcé et économiquement autonome ;
- Une famille stable et harmonieuse ;
- Un accès équitable de tous aux services sociaux de base de qualité ;
- Une justice indépendante et accessible à tous ;
- Un niveau résiduel de pauvreté, d'analphabétisme et d'exclusion sociale ;
- Une culture camerounaise affirmée dans son unité plurielle, attrayante et exportable au plan international ;
- Un niveau de chômage et de sous-emplois résiduel ;
- Une jeunesse bien formée exaltant le mérite et l'expertise nationale ;
- Une allocation équitable de ressources entre villes et campagnes et entre les régions du pays.

La mise en œuvre du DSCE va désormais s'appuyer sur le processus de décentralisation qui est progressivement mis en œuvre. Ce dernier est sous-tendu par un cadre institutionnel et juridique constituant l'essentiel du nouveau dispositif législatif portant orientation de la décentralisation et celui fixant les règles applicables aux Communes. Il s'agit respectivement des lois **N°2004/017 et N°2004/018 du 22 Juillet 2004**. Ces lois définissent la décentralisation comme un transfert par l'État aux collectivités territoriales décentralisées, des compétences particulières et de moyens appropriés pour leur autodétermination. La décentralisation constitue donc l'axe fondamental de promotion du développement, de la démocratie et de la bonne gouvernance au niveau local.

C'est dans ce contexte que le PNDP dans sa mission d'appui aux communes en matière de décentralisation et de développement local, arrivé à sa troisième phase dite phase de consolidation, met l'accent sur l'actualisation des PCD. C'est dans cette dynamique et novatrice que la commune de YOKO a été éligible en 2017 par le PNDP en vue de l'actualisation de son plan communal de développement réalisé 05 ans auparavant.

1.2. Objectifs du PCD

1. OBJECTIF GLOBAL

Le PCD vise un objectif global à savoir : Doter la Commune d'une vision de développement élaborée à l'issue d'un processus participatif.

2. OBJECTIFS SPECIFIQUES

- Maitriser l'espace géographique et l'organisation socioculturelle de la commune ;
- Réaliser la monographie de la Commune ;
- Mener un diagnostic participatif ;
- Élaborer une planification stratégique ;
- Présenter les ressources mobilisables par la Commune ;
- Élaborer les programmes techniques sur cinq ans ;
- Programmer les investissements ;
- Elaborer le cadre socio-environnemental sommaire des investissements du CDMT et du PIA ;
- Mettre en place un dispositif de suivi-évaluation de la mise en œuvre du PCD et un mécanisme de promotion du PCD.

1.3. Structure du document

Le présent document est structuré autour de :

- **Le Résumé** : De façon succincte, cette partie présente les différentes articulations du PCD. On peut y retrouver le cout du PCD, du CDMT et du PIA.
- **L'introduction** : Elle présente ici le contexte de développement qui prévaut dans l'actualisation du PCD notamment l'arrimage de celui-ci aux DSCE, et aux ODD.
- **La méthodologie** : Elle présente les 07 différentes étapes du processus de planification communale qui ont prévalu dans l'actualisation du PCD de YOKO.
- **Les Résultats du Diagnostic** : Cette partie présente Le diagnostic de l'institution communale (DIC), le diagnostic de l'espace urbain communal (DEUC) et le diagnostic participatif niveau villages (DPNV) qui ont été menés sur une base participative dans 28 secteurs d'activités
- **La Planification** : Elle présente la projection de développement de la commune dans différents secteurs d'activités à travers les cadres logiques

- ❑ **Le cadrage budgétaire** : Cette phase, à travers l'examen des 03 derniers comptes administratifs a consisté à la recherche des sources de financement des projets sur ressources propres de la commune afin de procéder à une planification quinquennale des projets prioritaires sur la base du Ranking.
- ❑ **La Liste des projets prioritaires** : Lors des diagnostics participatifs, les populations sur une base participative, c'est à dire de par un consensus ou un croisement des besoins de groupes socio professionnels hommes femmes et jeunes ; ont identifiés dans chaque village y compris l'espace urbain 08 projets prioritaires dont 05 sociaux et 03 économiques.
- ❑ **Le Ranking des villages** : Il s'est agi du souci de l'exécutif de procéder à l'équité et la justice, de planifier les projets sur la base d'un classement des villages les moins nantis aux villages qui le sont moins.
- ❑ **Les ressources mobilisables** : Il s'est agi ici pour l'exécutif de présenter les différentes sources de financement de la commune qui servir de base foncière en termes de planification opérationnelle.
- ❑ **La planification stratégique** : Il est question dans cette partie d'organiser une planification quinquennale sur ressources propres de la commune et sur la base du ranking et des projets prioritaires des villages
- ❑ **La Planification opérationnelle** : Elle a consisté à une élaboration du CDMT, du PIA du plan de passation des marchés (PPM), du Plan opérationnel en faveur des populations vulnérables, et du Cadre Sommaire de Gestion Socio environnementale).
- **Le Mécanisme de suivi-évaluation** : Afin d'impulser la dynamique qu'impose la mise en œuvre du PCD, cette partie présente le comité de suivi-évaluation et les tâches qui lui incombent dans le cadre de cette activité.
- **Le Plan de communication** : Cette partie présente les stratégies que la commune doit mettre en œuvre pour faire le marketing de son PCD
- **La Conclusion** ;
- **Les Annexes**.

II. METHODOLOGIE

L'actualisation du PCD de YOKO a obéi à une approche méthodologique participative. À cet effet, les travaux ont été conduits par des équipes de facilitateurs pluridisciplinaires de l'OAL MIPACAM. Des outils de travail se sont inspirés du manuel du praticien au processus d'élaboration des PCD mis à la disposition de l'OAL par le PNDP.

Ainsi, suivant ce guide, les différentes étapes du déroulement du processus d'actualisation du PCD ont-elles été observées de façon scrupuleuse et méticuleuse. Il s'est agi des étapes ci-après :

- La préparation ;
- Le diagnostic participatif (DIC, DEUC, DPNV) et restitution à la Commune ;
- La consolidation des données des diagnostics (DIC, DEUC, DPNV) et restitution à la Commune ;
- L'atelier de planification, de mobilisation des ressources et de programmation ;
- Le suivi-évaluation.

2.1. La préparation

Cette étape se justifie par la nécessité d'une sensibilisation, d'une responsabilisation et d'une synergie d'actions des acteurs impliqués dans le processus d'actualisation.

Tableau 1 : Cette étape se justifie par la Récapitulatif du processus de préparation

Séquences	Activités	Tâches	Dates	Outils	Résultats	Acteurs Impliqués
Préparation administrative	La prise de contact avec l'exécutif communal et l'examen du cahier de charge de l'OAL	La prise de contact avec l'exécutif communal et l'examen du cahier de charge de l'OAL Négociation de la date de l'atelier de lancement des activités	25 au 30 avril 2017	Rencontre entre l'OAL et l'exécutif	Accord sur le cahier de charge et contrat signé du	Coordonnateur OAL, chef de mission Le Maire
Préparation pédagogique	Renforcement des capacités du personnel de l'OAL	Restitution aux planificateurs de la formation en planification communale tenue à MBALMAYO	02 au 12 avril 2017	Dossier de formation du PNDP	Capacités du personnel de l'OAL renforcées Chefs d'équipes identifiées	Chef de mission, chefs d'équipes Coordonnateur de l'OAL
	Renforcement des capacités du personnel de l'OAL	Restitution de la formation en planification communale au COPIL	28 au 31 Mai 2017	Dossier de formation du PNDP	Capacités du COPIL renforcées	Chef de mission, COPIL Coordonnateur de l'OAL
Lancement du processus	Atelier de lancement du processus D'actualisation du PCD	Présentation du cahier de charge de l'OAL Présentation processus d'actualisation Présentation de l'équipe de l'OAL Présentation La mise en place du comité de pilotage	02 juin 2017	Guide méthodologique de planification/ PNDP	Tous les acteurs impliqués sont sensibilisés sur la méthodologie de travail et les différentes phases	Préfet, Exécutif communal, Chefs religieux et traditionnels, Populations, PNDP, OAL, SECTORIELS, MINEPAT

2.2. L'élaboration des diagnostics participatifs (DIC, DEUC, DPNV)

Tableau 2 : Récapitulatif du processus d'élaboration du DIC et DEUC

Séquences	Activités	Tâches	Dates	Outils	Résultats	Acteurs Impliqués
Préparation administrative	L'élaboration d'un chronogramme d'activités soumis à l'appréciation des responsables communaux	La prise de contact avec l'exécutif communal et l'examen du cahier de charge de l'OAL Négociation de la date de l'atelier de lancement des activités		Rencontre entre l'OAL et l'exécutif	Accord sur le cahier de charge et contrat signé du	Coordonnateur OAL, chef de mission Le Maire
Préparation pédagogique	L'identification et la constitution de l'échantillon/cibles/personnes ressource	Préparation de lettres d'information aux sectoriels Chronogramme de travail avec le personnel communal			Capacités du personnel de l'OAL renforcées Chefs d'équipes identifiées	Chef de mission, chefs d'équipes Coordonnateur de l'OAL
	Identification au sein de l'OAL, des chefs d'équipe	Préparation des fiches de collectes des données Mise à disposition de la logistique aux équipes (papier kraft, markers, stylo, blocs note, rames de papier etc.)			Chefs d'équipes identifiées Equipes constituées	Chef de mission Chefs d'équipes Sectoriels Exécutif et personnel communal
DIC	Déploiement sur le terrain	Répartition des tâches Collectes des données	Du 03 au 10 Juin 2017	Fiches de collectes des données ISS	Données ressources humaines, financières, collectées Informations sectorielles collectées	Chef de mission Chefs d'équipes Sectoriels Exécutif et personnel communal
	Rédaction du DIC	Constitution des équipes de rédaction Répartition selon les parties du document	Du 18 au 30 Juin 2017	Canevas rédaction du DIC	Rapport du DIC rédigé	Chef de mission, chef d'équipes
	Restitution du DIC	Présentation des résultats du DIC	08 Juillet 2017		Résultats du DIC amendés	OAL COFIL PNDP
DEUC	Déploiement sur le terrain	Répartition des tâches Collectes des données	Du 03 au 10 Juin 2017	Fiches de collectes des données ISS	Problèmes et besoins corps de métiers identifiés Comités de quartiers installés	Chef de mission Chefs d'équipes Corps de métiers Chefs de quartiers
	Rédaction du DEUC	Constitution des équipes de rédaction Répartition selon les parties du document	Du 18 au 30 Juin 2017	Canevas rédaction du DEUC	Rapport du DIC rédigé	Chef de mission, chef d'équipes
	Restitution du DEUC	Présentation des résultats du DEUC	08 Juillet 2017		Résultats du DEUC amendés	OAL COFIL PNDP

PLAN COMMUNAL DE DÉVELOPPEMENT (PCD) DE YOKO

						Corps de métiers Chefs de quartiers
--	--	--	--	--	--	--

Déroulée pendant 01 mois, cette étape de diagnostic a concerné les 29 villages de la commune étant des chefferies de 3^{ème} degré. L'OAL a constituées 06 équipes de 04 planificateurs avec à la tête de chacune un chef d'équipe. Chacune d'elle qui avait à sa charge 05 villages sauf la dernière qui n'en disposait que de 04 devait passer 04 jours par villages afin d'espérer de façon exhaustive dérouler tous les outils de diagnostic participatif. Le tableau ci-dessous fait l'économie de tout ce processus.

Tableau 3 : Récapitulatif du processus d'élaboration du DPNV

Séquences	Activités	Tâches	Dates	Outils	Résultats	Acteurs Impliqués
Préparation administrative	L'élaboration d'un chronogramme d'activités soumis à l'appréciation de la commune	Constitution des axes de diagnostic		Rencontre entre l'OAL et l'exécutif	Accord sur programme de travail	Coordonnateur OAL, chef de mission Le Maire
Préparation pédagogique	L'identification et la constitution de l'échantillon/cibles/personnes ressource	Préparation de lettres d'information aux chefs de villages			Chefs de villages Informés	Chef de mission, chefs d'équipes
	Identification au sein de l'OAL, des chefs d'équipe	Préparation des fiches de collectes des données Mise à disposition de la logistique aux équipes (papier kraft, markers, bics, blocs note, rames de papier etc.)			Chefs d'équipes identifiées Equipes constituées	Chef de mission Chefs d'équipes Coordonnateur
Diagnostic participatif niveau village (DPNV)	Déploiement sur le terrain	Répartition des tâches Collectes des données	Du 07 Novembre au 08 Décembre 2017	Fiches de collectes des données Profil historique Carte participatives ISS Transect Diagramme de Venn Arbres à problèmes Planification des solutions endogènes	Problèmes et besoins identifiés par secteurs Liste des 08 microprojets prioritaires élaborée CC mis en place	Chef de mission Chefs d'équipes Chef de villages



Photo 1 : Carte consolidée du village MEGANG



Photo 2 : Carte élaborée et présentée par le groupe des femmes dans le village MEKOASIM

2.3. Consolidation des Données du Diagnostic et Cartographie

Cette phase a été sanctionnée par la triangulation des informations des différents diagnostics. A l'échelle communale et par secteurs, les données collectées ont été harmonisées et les résultats obtenus de cette consolidation ont été restitués au cours d'un atelier tenu à la commune où ont pris part : les membres du Comité de pilotage, les sectoriels, l'exécutif municipal, les conseillers municipaux. Au cours de cet atelier, les données de trois diagnostics ont été exprimées et consolidées dans les cadres logiques, chacun représentant un secteur d'activité conformément aux exigences méthodologiques. Ce document de consolidation des données des diagnostics a été validé par l'ensemble des participants à l'atelier, donnant ainsi le quitus pour la tenue de l'atelier de PCD.

Tableau 4 : Récapitulatif du processus de consolidation des données

Séquences	Activités	Tâches	Dates	Outils	Résultats	Acteurs Impliqués
Consolidation des données	Rédaction du rapport consolidé des données DIC, DEUC, DPNV	Identification de l'équipe de planification des tâches	Du 10 au 25 juillet 2018	Canevas de rédaction du rapport consolidé	Rapport consolidé rédigé	COPIL, OAL PNDP
Restitution et validation du rapport consolidé	Présentation des données à l'échelle communale	Présentations des cartes thématiques, Présentation des problèmes et besoins consolidés par secteurs	09 août 2018	Canevas de rédaction du rapport consolidé, Fiches de collectes des données, ISS consolidées, GPS	Rapport consolidé, restitué et amendé	COPIL, OAL PNDP

2.4. Atelier de Planification, de Mobilisation des Ressources et de Programmation

C'est au cours d'un atelier tenu à YOKO du **22 au 24 Août 2018** que se sont effectuées la mobilisation des ressources, la planification et la programmation.

Tableau 5 : Récapitulatif du processus de planification, de mobilisation et de programmation

Séquences	Activités	Tâches	Dates	Outils	Résultats	Acteurs Impliqués
Préparation administrative	L'élaboration d'un programme de 03 jours	Constitution des lettres d'invitations, Préparation de lettres d'information aux sectoriels chefs de villages, président CC, préfet	10 Août 2018	Rencontre entre l'OAL et l'exécutif	Accord sur le programme de travail	Le Préfet, le Maire coordonnateur OAL, Sectoriels, Chefs de villages et CC
Préparation pédagogique	L'identification et la constitution de l'équipe d'animation de l'atelier	Distribution des tâches	Du 5 au 15 Août 2018	-	L'équipe d'animation constituée	Chef de mission, Coordonnateur
	Préparation du matériel de travail	Préparation de la logistique (Papier kraft, markers, stylo, blocs note, rames de papier, vidéo projecteur,	Du 5 au 15 Août 2018	-	Chefs d'équipes identifiées, Equipes constituées	Chef de mission Coordonnateur

PLAN COMMUNAL DE DÉVELOPPEMENT (PCD) DE YOKO

		ordinateur etc.)				
Atelier de planification et de mobilisation des ressources	Animation de l'atelier	Validation des cadres logiques Planification opérationnelle CDMT PIA CGSE du CDMT	Du 22 au 24 Août 2018	Cadrage budgétaire Ranking villages Microprojets	Cadres logiques valides CDMT PIA, CGSE du CDMT, PPM du PIA, Plan communication Elaborés	Préfet, Maire, MINEPAT, Sectoriels, Conseillers, OAL, Chef de villages, Président CC
Atelier de validation du PCD	Animation de l'atelier	Examen du PCD Adoption du PCD Mise en place du CCSE	28 Aout 2018	-	PCD validé CCSE mis en place	Préfet, Maire, MINEPAT, Sectoriels, Conseillers, OAL, Chef de villages, Président CC



Photo 3 : Atelier de planification dans la commune de YOKO



Photo 4 : Atelier de planification : restitution des travaux de groupes

2.5. Mise en Place du Mécanisme de Suivi Évaluation Participatif

La mise en place d'un mécanisme de suivi évaluation le CCSE suite à un arrêté communal, se justifie par le souci de sensibiliser la population sur la nécessité d'un suivi continu de la mise en œuvre du PCD. Le comité est élargi aux Communautés à la base, aux élus locaux et aux élites.

III. PRESENTATION SOMMAIRE DE LA COMMUNE

3.1. Localisation de la Commune

Située dans le Département du MBAM et KIM, Région du Centre, la Commune de YOKO s'étend sur une superficie d'environ 15.000 km² pour une population de 17.000 habitants environ. Elle est limitée :

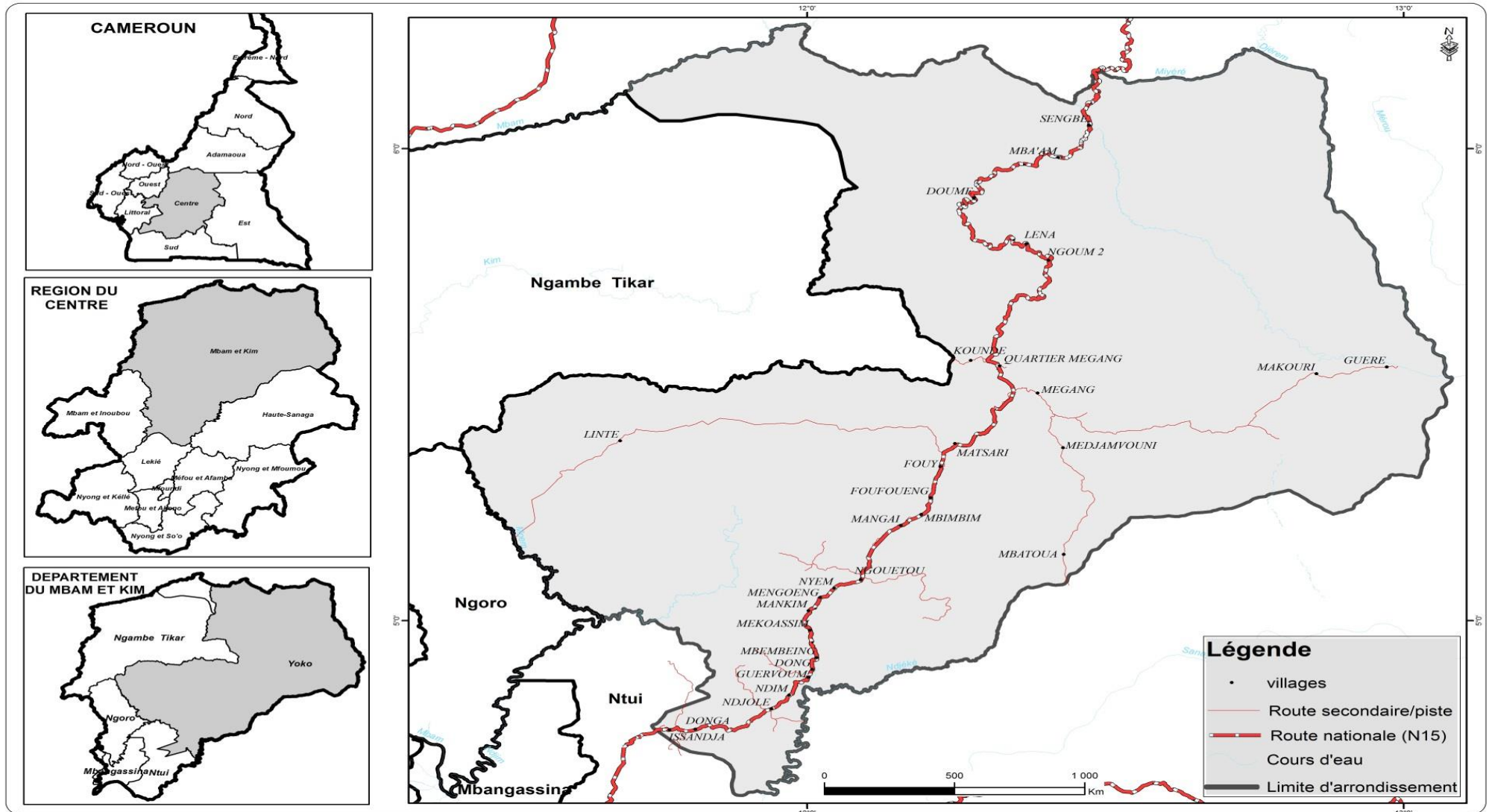
- Au Nord par les Communes de BANKIM, BANYO, TIBATI et NGAOUNDAL ;
- Au Sud par les Communes de MBANDJOCK et NTUI ;
- À l'Est par les Communes de BELABO, BETARE OYA, NANGA EBOKO et NSEM ;
- À l'Ouest par la Commune de NGAMBE TIKAR et NGORO.

La ville de YOKO est le chef-lieu de l'arrondissement éponyme, elle est distante de Yaoundé (capitale du Cameroun) d'environ 270 km, et de NTUI, chef-lieu du Département du MBAM et KIM d'environ 192 km et 300 km de N'Gaoundéré la capitale régionale de l'Adamaoua.

La Commune de YOKO a été créée par le Décret n° 237 du 07 juin 1955. Elle est organisée autour de 33 villages constituant les chefferies de 3^{ème} degré dont 29 en milieu rural et 04 dans l'espace urbain. Ce dernier est composé des chefferies de TIKAR, HAOUSSA, YOKO VILLAGE et BABOUTE. Par ailleurs, on note la présence d'une chefferie de groupement (2^{ème} degré) située dans la localité de LINTE.

PLAN COMMUNAL DE DÉVELOPPEMENT (PCD) DE YOKO

Carte 1 : localisation de la Commune de Yoko



3.2. Milieu Biophysique

1. CLIMAT

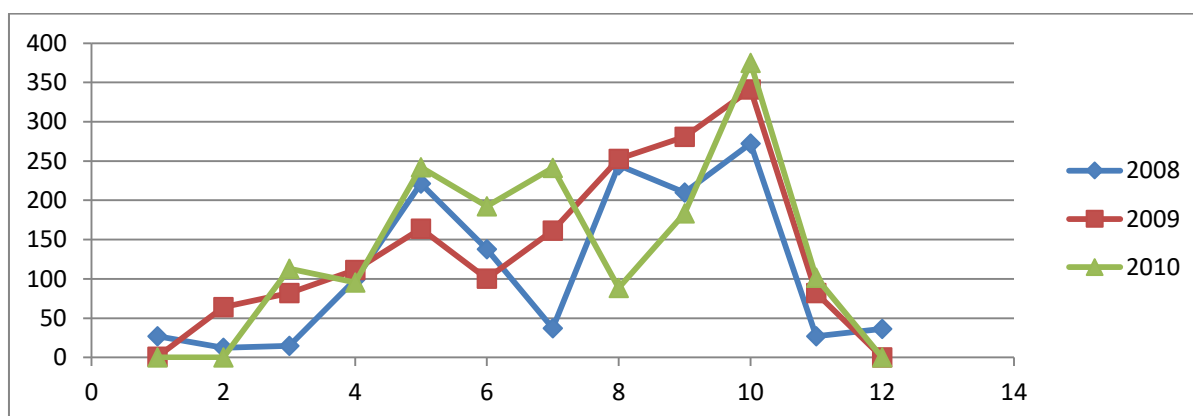
La ville de Yoko est soumise à un climat équatorial guinéen. Les pluies y sont abondantes et réparties telles qu'il suit :

Deux saisons de pluies dont une grande qui a normalement lieu du 20 septembre au 15 novembre et une petite qui va du 20 mars au 15 juin, et deux saisons sèches allant du 20 novembre au 15 mars pour la grande et du 15 juin au 20 septembre en ce qui est de la petite. Mais avec les effets du changement climatique, nous constatons une instabilité du calendrier. Les saisons sont parfois longues ou très bref. Il est annoté que nous avons étudié les variations climatiques cette année selon la matrice ci-dessous contrairement au diagnostic de 2011 qui s'était appuyé sur la station météorologique de Yoko autre fois existant. La commune de Yoko enregistré en moyenne 1550mm de pluie par an selon la base de données du ministère des transports, service météorologie 2015.

Tableau 6 : Données de Pluviométrie de Yoko sur les trois dernières années

PLUVIOMETRIE MENSUELLE												
ANNEES	J	F	M	A	M	J	J	A	S	O	N	D
2015	27,2	12,2	14,9	99,1	221	137,8	37,1	245	209,9	272,3	27,1	36,4
2016	1,1	64,2	82	111,4	164	100,2	161,6	253	280,9	341,2	82,2	0
2017	0	0	113	95,3	242	192,6	241,4	88,4	183,5	375,2	102	0

Source : Station météorologique de Yoko 2011



2. SOLS

Les types de sol les plus représentés sont les sols à sesquioxydes, faiblement ferralitiques modaux sur roche acides. Les sols ferralitiques indurés sont caractérisés par des affleurements soit sous forme de dalles cuirassées ou de gravillons et sont surtout fréquents en savane. A côté de ces grands types subsistent plusieurs autres types de sols résultants d'une pédogénèse liée à des conditions topographiques et des caractéristiques hydrodynamiques particulières. C'est le cas des sols hydro morphes et des sols peu évolués d'érosion. Des sols faiblement ferralitiques ont pour principal caractéristique, un rapport silice/ alumine égal à deux (2) ; les aptitudes culturales sont médiocres avec des risques d'érosions et de dégradation rapide.

3. RELIEF

La Commune de YOKO est caractérisée par un relief diversifié et complexe. Sa topographie présente des zones de plaines, des vallées marécageuses e des successions de collines. La zone nord y compris la ville de Yoko, situées à 1250m d'altitude est marqué par des pentes relativement importantes qui culmine au Mont Fouiy (environs 1500m d'altitude). Ces pentes sont tapissées le plus souvent des lits de cours d'eaux, de débit variable par le bas. La partie

sud de la commune par contre constitue dans son ensemble un vaste plateau présentant par endroit des ondulations. Il faut dire au total que la topographie de la Commune de Yoko est par essence inconstante et variée.

4. HYDROGRAPHIE

La Commune de YOKO est arrosée par un réseau hydrographique assez dense. On y trouve plusieurs rivières et ruisseaux dont les principaux sont : petit Shui, grand Shui, Taban, Kedjou, Kasse, Moang, Meh, Mvu, Mang Ti, Medjou, Méré, Meukam, Mbibi, Mvooom, Keukaï, Ya'a, Tidjeing, Manley, Medin, Kim, Livih, Mouka , Megong, Kamben, Djing, Bondang, Metsing, Mogue, Megoumbve, proum, Ndja-Ngon, Komkom, Pih, Pem, Mitih, Ming, Guervoum, Djéké, Djim, Mbimbin, Lékéré, Kouri, Mefortibiny, Koundé, Meleving. Il est à noter qu'un grand nombre de ces cours d'eau se trouve dans l'Ouest de la commune étant donné que cette partie du territoire se situe en aval de la longue chaîne montagneuse source de la plupart des cours d'eau.

Les cours d'eau rencontrés regorgent d'un potentiel halieutique (poissonneux), et minier (sablonneux). Ils sont exploités par les agriculteurs, pour les besoins domestiques (boisson, lessive, cuisson, bain), la pêche et les travaux de construction des bâtiments. On y trouve aussi une faune aquatique constituée essentiellement de : Hippopotames, crocodiles, de poissons dont les plus récurrents sont les carpes, les brochets, les capitaines, les silures et les silures panthères.

5. FLORE

La végétation est caractérisée par la savane (savane arborée, savane arbustive, savane herbacée), la forêt (forêt dense et forêt galerie). La flore est constituée d'arbres de diverses natures et de Produits forestiers non ligneux (PFNL). La végétation de la savane est constituée de petits arbres, des espèces fourragères et des fourrages aquatiques que l'on rencontre dans les bas-fonds et le long des cours d'eau.

Les principales espèces ligneuses rencontrées sont entre autres : le Sapelli, le Frake, l'Eyong, le Bubinga, le Noisetier, le Sipo, le Framine, le Kosipo, le Manguier sauvage, le Bitter cola, le Doucie blanc, le Moabi, le Pachi, le Tali, le Tek, le Fromager, le Bété, le Patou, l'Iroko, l'Okoumé. Les produits forestiers non ligneux rencontrés sont : le Djan-sang, l'Okok, la Mangue sauvage et le cola.

Tableau 7 : Principales essences forestières de la commune

N°	ESPECES	NOM SCIENTIFIQUE	USAGE
Produits forestiers ligneux			
1	L'Iroko	<i>(Miliciaexceisa)</i>	Pharmacopée, Bois de chauffage
2	Le Frake	<i>(Terminaliasuperba)</i>	Bois de service, Pharmacopée
3	Le Sapelli	<i>(Entandrophragmacylindricum)</i>	Menuiserie, Pharmacopée
4	Le Bubinga	<i>(Nauclea diderrichii)</i>	Bois d'œuvre, Pharmacopée
5	L'Ebénier	<i>(Diopyroscrossiflora)</i>	Bois d'œuvre, Pharmacopée
6	Le Doussié blanc	<i>(Afzeliapachyloba)</i>	Bois de chauffage, Bois d'œuvre
7	L'ayous	<i>(Triplohytonsceroxylon)</i>	Bois de service
8	Le Moabi	<i>(Baillonellatoxisperma)</i>	Pharmacopée, Bois d'œuvre
9	Le kosipo	<i>(Entandrophragmacandoli)</i>	Bois d'œuvre
10	Le Sipo	<i>(Entandrophragma utile)</i>	Pharmacopée
11	Le framiré	<i>(Terminaliaivorensis)</i>	Bois de chauffage
12	L'Eyong	<i>(SterculiaOblonga)</i>	Bois d'œuvre, Pharmacopée
13	Le Movingui	<i>DistemonanthusBenthamianus</i>	Pharmacopée
Produits forestiers non ligneux			
14	Le manguier sauvage	<i>(Irvingiagabonensis)</i>	Alimentaire
15	Le Noisetier	<i>(Kola acuminata)</i>	Alimentaire
16	Le Bitter cola	<i>(Garcinia cola)</i>	Alimentaire
17	Le Djangsang	<i>(Ricinodendronheudolettii)</i>	Alimentaire

6. LA FAUNE

La Commune de Yoko regorge des espèces fauniques abondantes et diversifiées par la présence des parcs, de végétation de forêt et de la savane. On peut par conséquent citer : Aigles couronné, Anomalure de Bee Croft, Athérure, aulacode commun, Bongo, Buffles, Céphalophe à dos jaune, Céphalophe rouge, Céphalophe bleu, Chevrotain aquatique, Chimpanzé, Civette, Crocodile, Cynocéphale, Hocheur, Hylochère, Mangouste brune, Moustac, Nandini/Civette palmiste, Oryctérope, Pangolin géant, Pangolin petit, Perroquet gris à queue rouge, Potamochère, Rat de Gambie, Sitatunga, Éléphants.

Les cours d'eau et rivières sont poissonneux. On y note une prépondérante activité des pêches d'où on retrouve le poisson panthère, les carpes, les silures, les rochers, les capitaines.

A côté de cette faune déjà diverse, il faut noter la forte présence des reptiles tels que : la vipère, le serpent-boa, la couleuvre, les mamba vert et jaune, le crocodile, le python et le varan.

Tableau 8 : Quelques espèces fauniques de la commune

No	NOMS COMMUNS	NOMS SCIENTIFIQUES	CLASSE DE PROTECTION
Mammifères			
	Gazelle	<i>Gazelle rufufrons</i>	A
	Anomalure de Beecroft	<i>Anomalurus beecrofti</i>	A
	Elans de derby	<i>Tragelaphus derbianus gigas</i>	B
	Guïphamaché	<i>Tragelaphus scriptus</i>	B
	Céphalophe à bande dorsale noire	<i>Cephalophus dorsalis</i>	B
	Civette	<i>Viverra civetta</i>	B
	Nandinie	<i>Nandiniabiotata</i>	C
	Genette servaline	<i>Genetta servalina</i>	C
	Céphalophe bleu	<i>Cephalophus monticola</i>	C
	Aulacode commun	<i>Thryonomis swinderianus</i>	C
	Rat de gambie	<i>Cricetomys gambianus</i>	C
	Pangolin à longue queue	<i>Manis tetradactyla</i>	C
	Pangolin à écailles Tricuspidés	<i>Manis tricuspis</i>	C
	Ecureuil à pattes rouges	<i>Funisciurus pyrrhopus</i>	C
	Ecureuil à quatre raies	<i>Funisciurus isabella</i>	C
	Athérure	<i>Atherurus africanus</i>	C
	Hocheur	<i>Cercopithecus nictitans</i>	C
	Moustac	<i>Cercopithecus cephus</i>	C
Reptiles			
	Varan du Nil	<i>Varanus niloticus</i>	B
	Python	<i>Python sebae</i>	B
	Tortue terrestre	<i>Kinixys spp</i>	C
	Vipère du Gabon	<i>Bitis gabonensis</i>	C
	Couleuvre	<i>Thamnophis sirtalis</i>	
Oiseaux			
	Francolins	<i>Fringilla spp</i>	A
	Perroquet vert	<i>Poicephalus crassus</i>	A
	Perroquet rouge	<i>Poicephalus gahem</i>	A
	Pintades	<i>Numida sp.</i>	C
	Pigeons	<i>Columba</i>	C

Il ressort de ce tableau qu'au moins 28 espèces fauniques se rencontrent au sein de la commune. De ces 28 espèces, 05 sont des espèces intégralement protégées au Cameroun (classe A), 06 sont partiellement protégées (Classe B) et 17 appartiennent à la classe de protection C.

7. RESSOURCES MINIERES

La Commune de Yoko regorge de minerais dans son sous-sol. En effet, On soupçonne la présence du Diamant et du Fer au pied de la chaîne montagneuse Fouy. Le Diamant, le Mercure et l'Or sont signalés au Sud de Yoko. Une exploitation artisanale pourrait constituer une opportunité de reconversion et de diversification des activités menées pour les populations dans les villages du Sud.

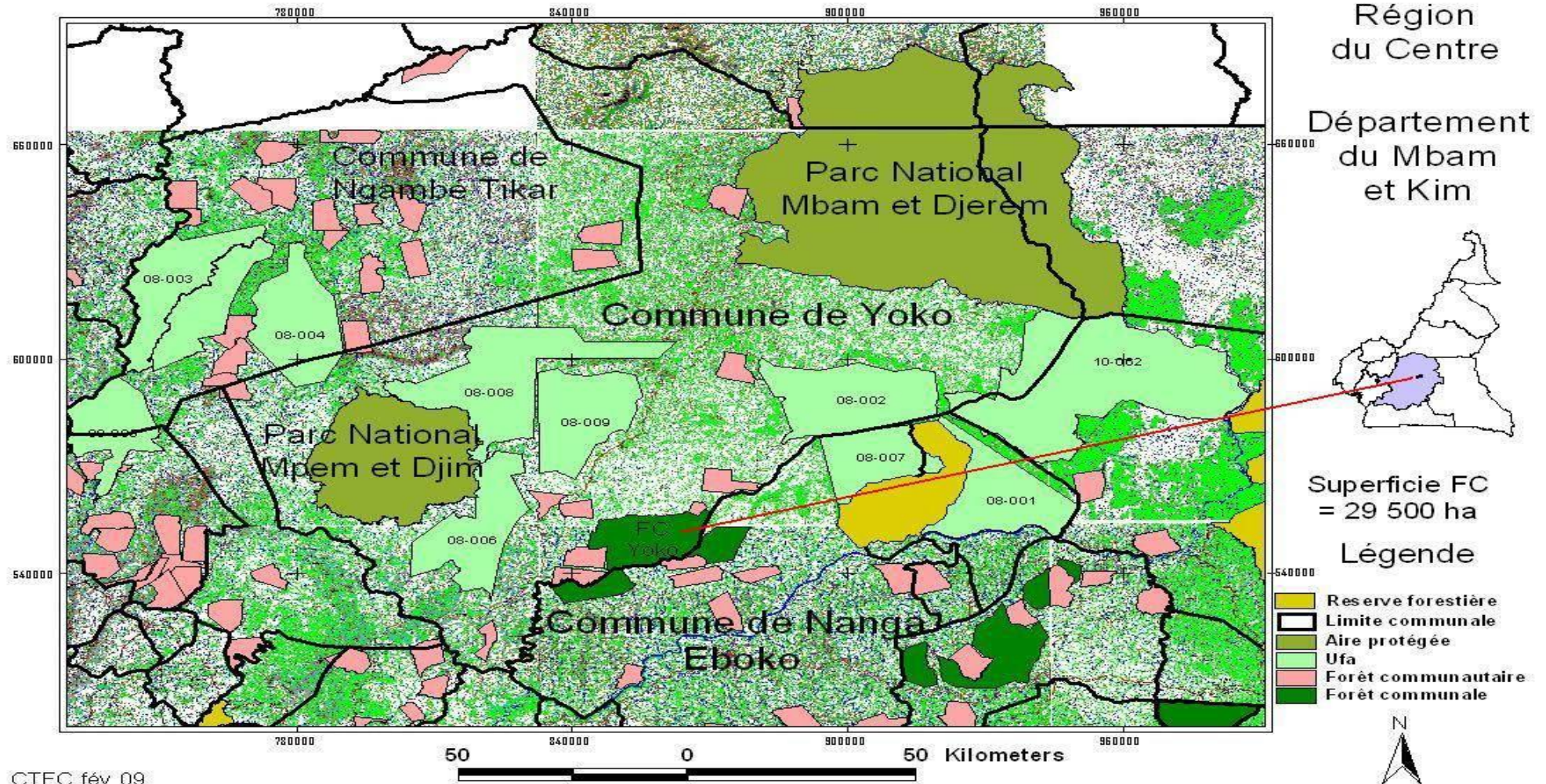
8. GESTION DES RESSOURCES NATURELLES

La commune de YOKO est engagée dans un vaste projet d'élaboration du PUGDT de la zone d'emprise du projet pilote REDD+ de la commune de Yoko. Cette zone présente La zone d'emprise du projet présente plusieurs titres forestiers et fauniques (Cf. Figure 3) dont :

- 05 forêts communautaires ;
- 01 vente de coupe ;
- 02 forêts communales ;
- 01 zone d'intérêt cynégétique en l'occurrence la ZIC 43 dont l'amodiatrice est CAMSAFARI d'une superficie de 85 643,40 ha ; et 02 zones d'intérêt cynégétique à gestion communautaire notamment la ZICGC 15 et la ZICGC 16 localisées dans l'arrondissement de Nanga-Eboko et d'une superficie de 9 833 ha.

La forêt communale de Yoko est matérialisée par des limites naturelles. Au Nord, la FCY est limitée par la rivière Djim ou Djio. L'axe Est et Sud Est sont respectivement délimités par la rivière Djeke qui sépare la FCY du département de la Haute Sanaga où l'on trouve deux blocs de sa forêt communale ainsi que des forêts communautaires. La limite Ouest de la FCY est matérialisée par la présence de deux forêts communautaires APDD et AJAM et une droite menant à la rivière Djim. Ces limites ont été adoptées lors de la commission de classement tenue à Ntui le 23 décembre 2008.

Carte de localisation de la forêt communale de Yoko



Source : étude socio-économique des villages riverains de la forêt communale de Yoko, rapport destiné à la rédaction du plan d'aménagement/CTFC avril 2009

Par ailleurs, la longue chaîne de montagne de l'Ouest, les rochers, Les cours d'eau riches en poissons, les marécages, les carrières de sable et de latérite, les Produits Forestiers Non Ligneux PFNL), les plantes médicinales sont autant de ressources naturelles dont regorge la commune.

La gestion des dites ressources naturelles est assurée d'une part par l'Etat à travers le Ministère de la Forêt et de la Faune (cas des Unité Forestière Aménagée(UFA)) et d'autre part par la commune(cas des forêts communautaires). La gestion des ressources naturelles est aussi assurée par les chefs traditionnels (savane, forêts villageoises) et la plupart des populations (latérite, sable, maraichage, raphia, rotin, plantes médicinales). Des différents diagnostics menés, il ressort que les populations éprouvent des difficultés notoires à exploiter les diverses ressources naturelles. Ceci pour des raisons qui ont trait au manque d'expertise, d'initiative, d'information et de matériel.

Il existe dans le village Sengbé une chute non exploitée dont le potentiel pourrait permettre d'envisager la construction d'une microcentrale hydroélectrique pour alimenter les villages Sengbé et Mba'am en électricité.

3.3. Milieu Humain

1. APERÇU HISTORIQUE

La ville de Yoko est originellement peuplée uniquement de Vutés (clan des Yéèb), partis du pays du petit lac pour Saan. Fin diplomate, le chef invita le sultan pour un séjour lors de la conquête foubé dans la première moitié du XIX^{ème} siècle. C'est sous l'influence de l'envoyé du monarque foubé que les voutés quittent Saan pour s'installer sur le plateau, site situé au sommet d'une colline et permettant de voir très loin à la ronde.

La population autochtone est constituée des Vutés et des Baveuck. La plupart des villages Vutés sont nés vers les années 1 900 à la suite d'une conquête du chef supérieur Vuté. En effet, au cours de sa conquête, le chef Vuté installait progressivement des notables sur les sites de ces villages et le parcours s'est achevé à Linté qui est jusqu'aujourd'hui la chefferie supérieure des Vutés. C'est d'ailleurs la seule chefferie de 2^e degré de l'arrondissement de Yoko. Les Vutés seraient originaires du Soudan et les Baveuck quant à eux sont originaires d'Egypte. Ces peuples migrèrent et s'installèrent sur le site actuel sous l'effet des conquêtes peules.

Les faits historiques marquants, que la population de la plupart des villages gardent en mémoire restent les travaux forcés auxquels les populations ont été soumises, lors de la construction de la route Ntui-Tibati autour des années 1958. Ce phénomène a été beaucoup ressenti par les villages situés le long de cet axe. Par contre les villages de l'Ouest de la commune ont été plutôt victimes de l'enclavement ; lequel a retardé leur essor ; ce qui a contribué au dépeuplement, voire la disparition de certains villages. La construction de la route Ngoro-Linte-Yoko en 2000 marqua les esprits des habitants de ces villages, par les espoirs de développement. Cette route a aux dires des populations, contribué à reconstituer certains villages qui étaient en voie de disparaître.

Tableau 9 : Quelques repères historiques de la commune

Période	Evènements	Impacts
2014	Signature de la convention du projet de bitumage de la nationale N°15 Batchenga-Ntui-Yoko-Lena	Désenclavement de la Commune et développement des activités économiques
2016	Représentation des élèves de l'EP groupe II à la FENASCO 2016 à Ebolowa	Obtention de 02 médailles en Or, 04 en bronze et 02 en argent
2016	Lancement officiel de la fête nationale de la jeunesse à Yoko	Participation des jeunes à la célébration de la fête nationale de la Jeunesse
2017	Signature Convention ONU FEMMES/Commune de Yoko	Prise en compte des femmes dans les projets de développement.
2017	Actualisation du PCD de Yoko	Prise en compte des besoins de la population
2018	Mise en œuvre du projet REDD+ dans la Commune de Yoko	Réduction des coupes et sensibilisation des populations sur l'exploitation abusive des bois et la préservation de la forêt ; Reconnaissance de la Commune au niveau mondial dans la

PLAN COMMUNAL DE DÉVELOPPEMENT (PCD) DE YOKO

		lutte contre les changements climatiques Amélioration du cadre de vie des populations à travers la modernisation des infrastructures socioéconomiques
	Inauguration de l'hôtel de ville	Modernisation de l'infrastructure et amélioration du cadre de travail du personnel communal
	Représentation de la commune au sommet Africités 2018 à Marrakech	Promotion et connaissance de la commune auprès des partenaires

2. LA DEMOGRAPHIE

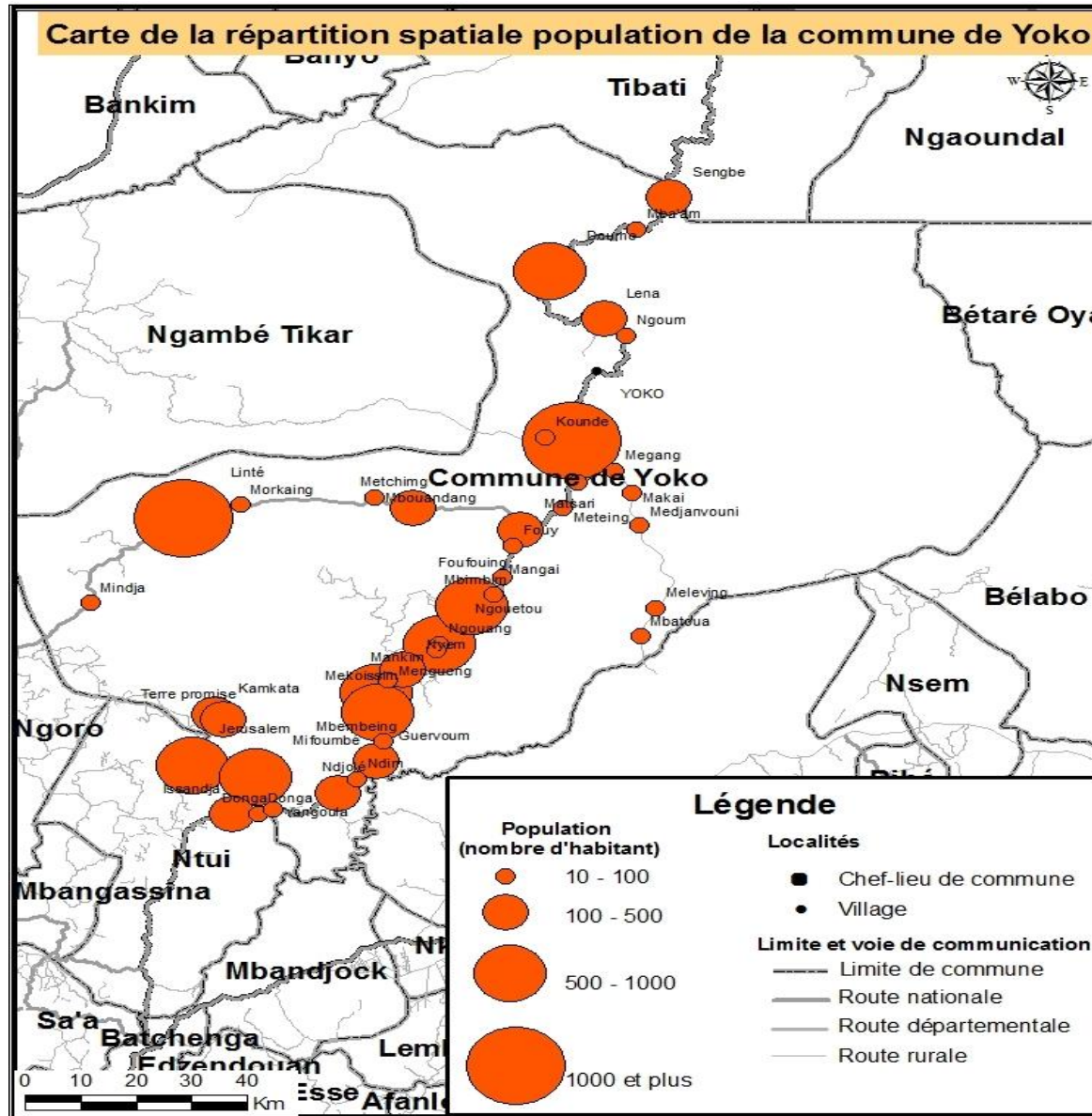
D'après les données issues des diagnostics (DIC, DEUC, DPNV) et du BUCREP 2018, on s'aperçoit que la population de la Commune s'élève à **17.000** habitants. Ce qui donne un taux d'accroissement de 2% environ, soit 301 habitants par an c'est à dire **2110** habitants de plus, entre 2011 et 2018. En revanche d'après les données recueillies auprès des autorités communales et même sanitaires et émanant du dernier recensement général de la population effectué en 2005, il apparaît que la population de la commune de Yoko est estimée à environ 23.000âmes dont 6150 pour le centre urbain contrairement aux années antérieures où elle avoisinait les 5914 âmes et 16.850 pour le milieu rural.

Tableau 10 : Répartition de la population par tranche d'âge selon le milieu

Populations	Urbaine	Rurale	Totale
Hommes	1213	6858	8071
Femmes	1580	7349	8929
Total	2793	14207	17.000

Source BUCREP 2018

CARTE2 : REPARTITION SPATIALE DE LA POPULATION



3.4. Milieu Socio-Economique

L'activité économique dans la Commune de YOKO est soutenue d'une part par le secteur primaire notamment par la pratique de l'agriculture, de la récolte des PFNL de la pêche, et du commerce et d'autres part par le secteur secondaire avec les de nombreuses sociétés d'exploitation forestières installées dans les UFA. Ces deux secteurs tirent la majorité des ressources de la grande forêt communale de Yoko qui regorge d'énormes richesses. Mais les secteurs agropastoraux sont majoritairement tournés vers le secteur informel.

En termes de priorité, l'agriculture reste la principale source de revenu et de survie pour les populations. En plus il faut ajouter la chasse, et surtout la pêche. Les produits vivriers sont d'abord destinés à l'autoconsommation et l'excédent destiné à la vente pour avoir des revenus additionnels surtout en période de contre saison. L'artisanat, le commerce des PFNL, le sciage sauvage du bois et le commerce viennent au second rang. L'exploitation future de la forêt communale et des forêts communautaires ainsi que les grands travaux en cours dans la région vont créer des emplois pour les riverains. Nous faisons là allusion aux travaux de bitumage de la Nationale N°15.

3.5. L'agriculture

L'agriculture occupe une place prépondérante dans l'économie locale dans la mesure où à elle seule, participe de 60% des revenus économiques de la commune et engage environ 90% de la population active (rapport DPNV). Le principal bastion de production reste les communautés où vivent 70% de la population qui ravitaillent la ville et l'excédent est acheminé vers les centres urbains environnants (, Ntui, Tibati, Ngoro, Ombessa, etc.). Parmi les spéculations, nous avons le palmier à huile qui reste dominant avec plus de 500 ha en moyenne pour un rendement moyen de 3,5 t/ha. Ensuite les cultures vivrières dont le bananier plantain, le manioc, le macabo, le maïs, l'arachide contribuent largement à l'amélioration des revenus des populations.

Mais tout comme la plupart des autres activités, la pratique agricole fait face à de nombreuses difficultés. En effet, l'enclavement des zones de production, l'utilisation des outils archaïques et rudimentaires, la difficulté de ravitaillement en semences améliorées et en produits phytosanitaires, l'ignorance des nouvelles techniques de production, la faible organisation des agriculteurs, sont autant de causes fondamentales qui justifient la faible productivité agricole., l'on n'y observe pas de vastes plantations, tout au contraire ce sont des petites et moyennes exploitations dont les récoltes se limitent parfois à la subsistance.

À cette agriculture itinérante et extensive, vient s'agripper la pratique de l'élevage encore peu développé et mal structuré.

SPÉCULATION	RENDEMENT MOYEN	ATOUPS/POTENTIALITÉS	PROBLÈMES/CONTRAINTES
Manioc	17,37t/ha	Sol fertile, terres disponibles	Manque de semences améliorées
Plantain	7,44t/ha	Sol fertile, terres disponibles	Manque de semences améliorées
Macabo/taro	6t/ha	Sol fertile, terres disponibles	Manque de semences améliorées
Igname	7t/ha	Sol fertile, terres disponibles	Manque de semences améliorées
Maïs	4t/ha	Sol fertile, terres disponibles	Manque de semences améliorées
Arachides	2t/ha	Sol fertile, terres disponibles	Manque de semences améliorées
Piment	2,33t/ha	Sol fertile, terres disponibles	Manque de semences améliorées
Tomate	1t/ha	Sol fertile, terres disponibles	Manque de semences améliorées
Concombre	3t/ha	Sol fertile, terres disponibles	Manque de semences améliorées
Cacao	97t/ha	Sol fertile, terres disponibles	Manque de semences améliorées
Patate	1t/ha	Sol fertile, terres disponibles	Manque de semences améliorées

3.6. L'élevage

C'est un élevage traditionnel et non organisé dans la mesure où on n'y observe pas de grandes fermes. C'est un élevage où les bêtes sont constamment en divagation notamment les bovins et caprins. Les espèces produites sont entre autres : les bovins (plus pratiqué par le bororo), la volaille, les ovins, les Caprins, les Porcins, les Canins qui sont destinés à 60% à la consommation des ménages. Le manque d'encadrement technique, le manque d'espèces améliorées, la non maîtrise des techniques nouvelles sont autant de points faibles/obstacles qui empêchent le développement de cette activité.

SPÉCULATION	RENDEMENT MOYEN	ATOUS/POTENTIALITÉS	PROBLÈMES/CONTRAIINTES
Porcins	100/an	Disponibilité du pâturage	Manque de formation Manque d'espèces améliorées
Bovins	100/an	Disponibilité du pâturage	Manque de formation Manque d'espèces améliorées
Caprins	500/an	Disponibilité du pâturage	Manque de formation
Volaille	5000/an	Production locale de maïs pour provende	Petit élevage domestique Élevage archaïque et anarchique, manque de formation
Ovins	150/an	Disponibilité du pâturage	Manque de formation Bête en divagation
Canins	750/an		Petit élevage domestique

3.7. L'artisanat

La fabrication des petits objets : les hôtès, les nasses, les mortiers et l'extraction de sable et le concassage des pierres dans la moindre mesure, constituent l'essentiel de l'activité artisanale dans la Commune de YOKO. A cela on peut ajouter la vannerie, la fabrication des balafons et la sculpture et quelques objets d'art.

SPÉCULATION	RENDEMENT MOYEN	ATOUS/POTENTIALITÉS	PROBLÈMES/CONTRAIINTES
Paniers,	40 paniers/an 25 nattes de raphia 50 hottes/an	Disponibilité des PFNL (lianes, bambou de chine, bambou de raphia)	Faible promotion des produits artisanaux, Difficultés d'écoulement

3.8. Le commerce

L'activité commerciale est structurée autour de l'informel avec pour particularité la vente des produits agricoles, des produits de chasse, des PFNL, du vin de palme, de pêche, de la restauration, de la revente des produits de première nécessité dans les échoppes etc. Cette activité est portée par des corps de métiers spécifiques : restaurateurs, boutiquiers, vendeurs et revendeurs de vivres, sauveteurs etc. La plupart des produits sont acheminés à 80% dans les grands marchés des villes environnantes (NTUI, Yaoundé, Obala etc.), car les marchés locaux peu fournis, moins structurés et donc pas véritablement dynamiques, affichent un manque criard de clientèle importante.

Dans cette logique, le ravitaillement en produits divers y compris les matériaux de construction se fait hors de la commune ceux des produits disponibles sur place coûtent assez chers. Au-delà de cette difficulté, s'ajoutent la très faible fourniture de l'énergie électrique dans la Commune qui ne permet pas la bonne conservation des produits d'où la difficulté à faire fonctionner les poissonneries même l'absence de chambre froide. Par ailleurs la forte dégradation du réseau routier ne facilite pas l'acheminement, l'écoulement et le ravitaillement des villages en produits et matériaux divers.

Dans le centre urbain, l'activité commerciale est organisée autour du centre commercial qui est en quelque sorte le poumon de ladite activité. Ce dernier est construit en matériaux définitifs et on note la présence de quelques boutiques et magasins de stockage. Cependant les commerçants continuent d'étaler leur marchandise sur des étables et parfois à même le sol. On y trouve presque de tout : la friperie, la restauration, la boucherie etc. faut noter que ce centre commercial fait aussi office de gare routière.

3.9. La pêche

Elle reste une activité assez peu développée au sein de la Commune. Cet état de choses se justifie par le faible réseau hydrographique. Cependant les quelques cours d'eau existants regorgent de nombreuses espèces halieutiques telles que : les Carpes, les Silures, les Tilapia, les tortues etc. Les restaurateurs locaux sont généralement les points de livraison de ces produits. Les revenus qui y sont issus participent à faire tourner l'économie locale dans la mesure où l'argent y est réinvesti dans l'achat des produits de première nécessité, de la boisson, des matériaux de construction et dans le transport.

SPÉCULATION	RENDEMENT MOYEN	ATOUS/POTENTIALITÉS	PROBLÈMES/CONTRAINTES
Silures, carpes,	0,5 tonne /an	Bon potentiel reproductif	Non-respect du calendrier de reproduction des espèces Manque de formation pour la pisciculture

3.10. Le transport

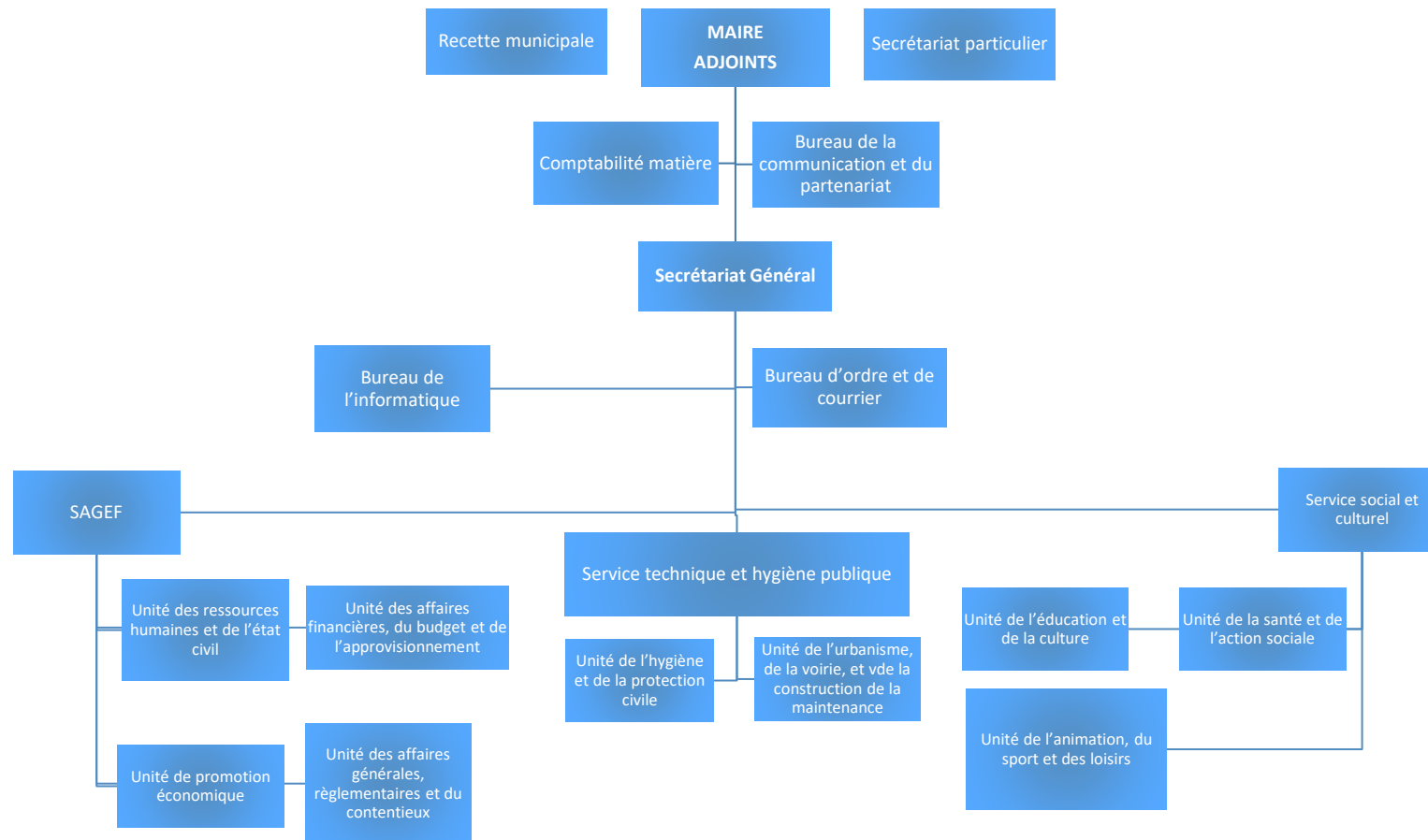
Seul secteur intervenant dans le secteur secondaire, le transport reste très important dans le développement de l'économie locale. En effet, il contribue à l'évacuation des produits commerciaux de toutes sortes des villes environnantes vers YOKO et vice-versa. Assuré par les quelques agences de voyages desservant la ville des autres centres urbains. Ces allers et retours des agences permettent de ravitailler la commune en produits de consommation (première nécessité) diverses et en matériaux de construction ou de pièces détachées des appareils et véhiculent et. Dans les villages, essentiellement sur les motocyclettes et à cause du mauvais état du réseau routier, l'activité est beaucoup pratiquée par les jeunes qui, à travers les villages transportent à 95% tous les produits agricoles, tout en facilitant les déplacements des personnes. La prédominance des motos taximen se justifie par mauvais état des routes et des pistes de collectes. Cependant l'on enregistre la présence d'une gare routière dans la ville communale qui permet la facilitation des déplacements dans les grands centres urbains environnants et dans une moindre mesure dans les villages les moins enclavés.

IV. RESULTATS DU DIAGNOSTIC PARTICIPATIF

4.1. SYNTHESE DU DIC

Le fonctionnement de l'institution communale de YOKO présente des forces, et des potentialités que les responsables doivent capitaliser. Mais à ces aspects positifs, viennent se greffer un certain nombre de contraintes et d'obstacles qui entravent à la bonne gouvernance dans les domaines de la gestion du personnel, de la gestion financière, de la gestion du patrimoine et de la gestion des relations avec divers partenaires. Le tableau ci-après fait un récapitulatif de l'état du fonctionnement et de la gestion de l'institution communale en 2017.

1. ORGANIGRAMME OPERATIONNEL DE LA COMMUNE DE YOKO



L'organigramme de la Commune de Yoko s'inspire de celui édicté par l'ex-MINATD en dépit de quelques différences sur le nombre de services prévus. L'analyse du fonctionnement de la Commune montre que celle-ci repose sur trois personnalités à savoir : le Maire, le Receveur Municipal, le Secrétaire Général qui, par leur dynamisme apporte leur touche personnelle au bon fonctionnement de la commune.

2. ETAT DES LIEUX

Politique de gestion des ressources humaines

Tout comme les autres communes d'arrondissement, La commune de Yoko propose sa propre politique de gestion de ses ressources humaines :

- **Sur le plan des recrutements** : la commune lance des recrutements en fonction des besoins et des ressources financières disponibles. La commune offre aussi les formations aux personnes ressources de la commune ;
- **Sur le plan des congés** : Chaque employé de la mairie de Yoko a le droit de prendre des congés, mais cela doit se faire dans le respect du règlement intérieur de la commune ;
- **Sur le plan des avancements** : les avancements concernent particulièrement les anciens employés et ceci sur la base du mérite ;

Viabilité organisationnelle

Conformément à l'organisation proposée par le MINATD, le maire et ses adjoints sont au sommet de la hiérarchie municipale. Cependant, cet organigramme a été réadapté non pas seulement en tenant compte des réalités des ressources disponibles allouées à la prise en charge du personnel, mais aussi sur la base des potentialités locales, des opportunités et des contraintes de la commune. Toutefois les différents démembrements ont été filtrés ou regroupés tel que rapporte l'organigramme ci-après :

Cahier de charge et évaluation du personnel

Le travail dans la commune se fait sur la base d'une planification dans les services. Le personnel ne s'appuie pas sur un cahier de charge. Les planifications se font dans chaque service de façon hebdomadaire et aux cours des réunions hebdomadaires, ont fait des petites évaluations. Mais cette logique de fonctionnement présente quelque faille, du fait du non suivi des tâches assignées à chaque agent communal.

Le personnel est néanmoins évalué à travers un mécanisme transversal et participatif. Le ou un de ces adjoints note le SG et le RM, le SG à son tour note les chefs de services qui à leur tour note leur collaborateur à travers un bulletin de note.

Les réunions mensuelles sont présidées par le premier adjoint au maire pour les questions des affaires générales, et le deuxième adjoint quant à lui s'occupe des questions qui ont trait aux recettes, aux affaires sociales et féminines pour permettre de recadrer les énergies vers l'atteinte des objectifs de la mairie.

Le maire lui préside des réunions trimestrielles avec l'ensemble du personnel pour parler des questions liées à la gestion communale, la mise en œuvre des objectifs opérationnels, et les conditions du personnel de la commune.

Il est à noter que le dynamisme de l'exécutif repose en majorité sur les compétences du magistrat communal, du secrétariat général et des services techniques qui brillent par une très belle collaboration.

Fonctionnement des services

Le secrétariat général, le bureau de l'Etat civil, le bureau d'assiette, le bureau de la gare routière, la menuiserie municipale, le receveur municipal et le bureau d'hygiène sont les services de la commune les plus prépondérants

que l'on retrouve dans la commune de Yoko. En dehors de l'exécutif et du conseil municipal. De manière générale, l'organigramme de service mis en place ne reflète pas le fonctionnement constaté sur les lieux. La structure actuelle des services crée des doublons et des violations des domaines de compétence et d'activité. L'exemple du bureau des assiettes qui se retrouve à cheval entre le domaine de compétence du receveur municipal et le premier ordonnateur des dépenses qui est le maire. De même que la confusion qui existe quant aux responsabilités au niveau du service financier.

Répartition par genre du conseil municipal

La répartition du conseil par genre présente un déséquilibre tels que présenté dans le tableau ci-dessous :

Tableau 11 : La répartition du conseil par genre

	Effectifs	Pourcentage (%)	Observation
Sexe masculin	19	83,33%	Le conseil municipal initialement constitué de 25 conseillers est orpheline de l'un de ses conseiller ramenant le conseil a 24 membres
Sexe féminin	5	16,66	
TOTAL	24	100	

L'analyse du tableau ci-dessus présente un déséquilibre entre les genres avec une prédominance masculine avec une représentation de 83,33%, les femmes sont faiblement représentées dans le conseil municipal soit 16,66%.

En ce qui est du niveau de formation, le conseil est constitué des personnes au profil divers. On y retrouve des enseignants, des ingénieurs, des cadres d'entreprises et des administrateurs, des personnes retraitées et des autorités traditionnelles.

Le conseil municipal est constitué de 5 commissions techniques comprenant

- La Commission des Finances.
- La Commission du Développement Economique.
- La Commission des Grands Travaux.
- La Commission de la Promotion du Développement Educatif, Sportif, Culturel, Sanitaire et Sociale.

Gestion des ressources financières

Le maire est le principal ordonnateur de toutes les prestations et autres mécanismes de fonctionnement de la Commune. Il existe au niveau de l'institution communale, un rapport financier qui présente la gestion du maire à la fin d'un exercice. Le conseil apprécie et adopte le compte administratif. Les différents rapports sont publiés partout où besoin est.

Après analyse des documents de la Commune (Comptes Administratifs, Comptes de Gestion, Budget, ...), il ressort que la forte mobilisation de l'autorité municipale à l'investissement le budget d'investissement de la commune de Yoko s'accroît, plus particulièrement à l'année 2015 se démarque où. Toutefois nous notons aussi la hausse des recettes d'investissement due aux multiples partenariats entre la commune, le PNDP et le FEICOM pour ne citer que ceux-là.

3. FORCES ET FAIBLESSES DE L'INSTITUTION COMMUNALE

PLAN COMMUNAL DE DÉVELOPPEMENT (PCD) DE YOKO

Tableau 12 : Forces et faiblesses de l'institution communale

DOMAINE		CONTRAINTES/OBS TACLES	FORCES	FAIBLESSES	OPPORTUNITES/ POTENTIALITES
Gestion des ressources humaines	Personnel communal	Personnel peu formé Absence de cahier de charge aux agents Constance des arriérés de salaires	SG qualifié et qualifié Bonne collaboration entre le Maire, le SG et le RM Répartition claire des tâches entre les membres de l'exécutif Fonctionnement du service des affaires sociales Présence d'un CCD Affiliation du personnel à la CNPS Existence d'un calendrier semestriel avec réajustement hebdomadaire et fiche de suivi individuel du personnel.	Absence de plan de formation du personnel Inexistence d'un profil de carrière Exode des cadres formés par la commune Inexistence des avancements Faibles prises en compte du genre dans le personnel communal Inexistence formelle d'un cahier de charge Faible capacité d'archivage des rapports Non application de l'arrêté n°00136 du 24 août 2009 rendant exécutoire les tableaux types des emplois communaux	Existence de l'arrêté n°00136 du 24 août 2009 rendant exécutoire les tableaux types des emplois communaux
	Conseillers municipaux		Bon niveau de formation des conseillers Évaluation annuelle du budget.	Faible représentativité du genre	Tous les acteurs de la mairie maîtrisent les enjeux du développement participatif
Gestion des ressources financières		Dépendance accrue de la commune aux ressources extérieures (BIP, CAC) Incivisme local du contribuable local	Formation en finance avec le SIMBA Équipement informatique disponible Production à temps des budgets et compte administratifs Tendance à la hausse du budget des 03 dernières années.	Faible maîtrise de l'outil informatique Irrégularité des salaires Faible capacité de recouvrement des taxes et impôts locaux Inexistence d'un fichier de contribuable actualisé Faible taux d'exécution du budget Traitement non informatisé des données budgétaires	Sources de recettes diversifiées
Gestion du patrimoine		Insuffisance du matériel roulant Absence de titre foncier au nom de la Commune	Existence d'un patrimoine communal considérable (meuble et immeuble) Réaménagement permanent des infrastructures vieillissantes	Inexistence des procédures claires d'utilisation du patrimoine	Marché communal construit

PLAN COMMUNAL DE DÉVELOPPEMENT (PCD) DE YOKO

DOMAINE	CONTRAINTES/OBS TACLES	FORCES	FAIBLESSES	OPPORTUNITES/ POTENTIALITES
Gestion des relations	Faible connaissance des TIC Faible capacité de diplomatie locale dans la recherche des partenaires Faible accès à l'information Absence de site Web de la commune	Grande diversité des partenaires PNDP, FEICOM, CTFC, SNV, FAO, CVUC, Bonne collaboration avec les partenaires locaux	Faible collaboration avec la société civile Rapports tumultueux avec des sociétés d'exploitation forestière.	Grande diversité des partenaires PNDP, FEICOM, CVUC,

Au regard de ces tableaux, il ressort que l'institution communale présente certes des forces et des opportunités dans la gestion des ressources humaines, des ressources financières, de la gestion du patrimoine, et dans la gestion des relations, mais davantage de faiblesses et de contraintes. Ces dernières seront intégrées dans la planification comme activités à travers le cadre logique de l'institution communale une fois positivées

4. AXES DE RENFORCEMENT DE LA COMMUNE

Tableau 13 : Axes de renforcement de l'institution communale

DOMAINE	FAIBLESSES	AXES DE RENFORCEMENT
<ul style="list-style-type: none"> Ressources humaines 	<ul style="list-style-type: none"> Absence de plan de formation du personnel Inexistence d'un profil de carrière Recrutement non objectif du personnel Faible capacité d'archivage des rapports Non application de l'arrêté n°00136 du 24 aout 2009 rendant exécutoire les tableaux types des emplois communaux 	<ul style="list-style-type: none"> Formation des conseillers sur des thématiques diverses Elaboration d'un cahier de charge pour le personnel Mise en application de l'arrêté n°00136 du 24 aout 2009 rendant exécutoire les tableaux types des emplois communaux Elaboration d'un manuel de procédure et de finance Formation du personnel dans l'archivage
<ul style="list-style-type: none"> Ressources financières 	<ul style="list-style-type: none"> Dépendance accrue de la commune aux ressources extérieures (BIP, CAC) Incivisme local du contribuable local Faible qualification d personnel communal Instabilité du comptable matière de la commune Faible capacité de collectes des fonds 	<ul style="list-style-type: none"> Procéder un audit interne de la commune Former le personnel dans l'outil informatique Doter le service de recouvrement des moyens logistiques appropriés Former et sensibiliser les agents de recouvrement Promouvoir la mise sur pieds des projets par les agents communaux Se doter d'un fichier de contribuable Rendre fonctionnels tous les équipements marchands susceptibles de générer des impôts et taxes Mettre sur pied des projets socioéconomiques
<ul style="list-style-type: none"> Gestion du patrimoine 	<ul style="list-style-type: none"> Patrimoine vieillissant Insuffisance du matériel roulant Absence de titre foncier au nom de la Commune 	<ul style="list-style-type: none"> Actualisation du fichier du patrimoine Mise en places des procédures d'entretien et d'utilisation et de sécurisation du patrimoine
<ul style="list-style-type: none"> Gestion des Relations 	<ul style="list-style-type: none"> Faible intérêt pour les TIC Faible capacité de diplomatie locale dans la recherche des partenaires Faible accès à l'information Antagonisme entre la commune et les sociétés d'exploitation forestière 	<ul style="list-style-type: none"> Redynamisation des partenariats par des rencontres formelles et informelles Promotion des projets du PCD Encadrer le débat pour remettre les intérêts des parties au profit du développement

Source : DIC, DEUC, DPNV 2017.

Dans le souci de renforcement de la gestion de ses ressources humaines, la commune de Yoko a recruté un cadre communal chargé des communautés (CCC), dans le cadre de la mise en œuvre de son plan communal de développement. Celui-ci a pour mission d'accompagner les comités concertation installés dans chaque village et les comités de quartiers installés dans les quartiers de la ville de dans la mise en œuvre des solutions endogènes.

4.2. PRINCIPAUX SERVICES DE L'ESPACE COMMUNAL

1. SECTEUR EAU

La ville de YOKO n'est pas connectée au réseau CAMWATER, mais elle dispose d'un système d'adduction installé par la commune. Ce système consiste à capter les eaux dans 03 sources, ensuite elles sont stockées dans un château souterrain qui assure la redistribution dans la ville.

Les populations s'approvisionnent auprès des quinze (15) bornes fontaines présentes dans la ville et les mieux nanties bénéficient d'un branchement à domicile. On en dénombre 97 au total. La bonne qualité de l'eau ainsi fournie est tributaire de la disponibilité, à la commune, des produits de traitement des eaux. Les populations éloignées de ces points d'eaux doivent se contenter des rivières et sources les plus proches, fussent-elles non aménagées. Il faut mentionner que les villages Kounde et Mbamdi n'ont pas accès à ce réseau.

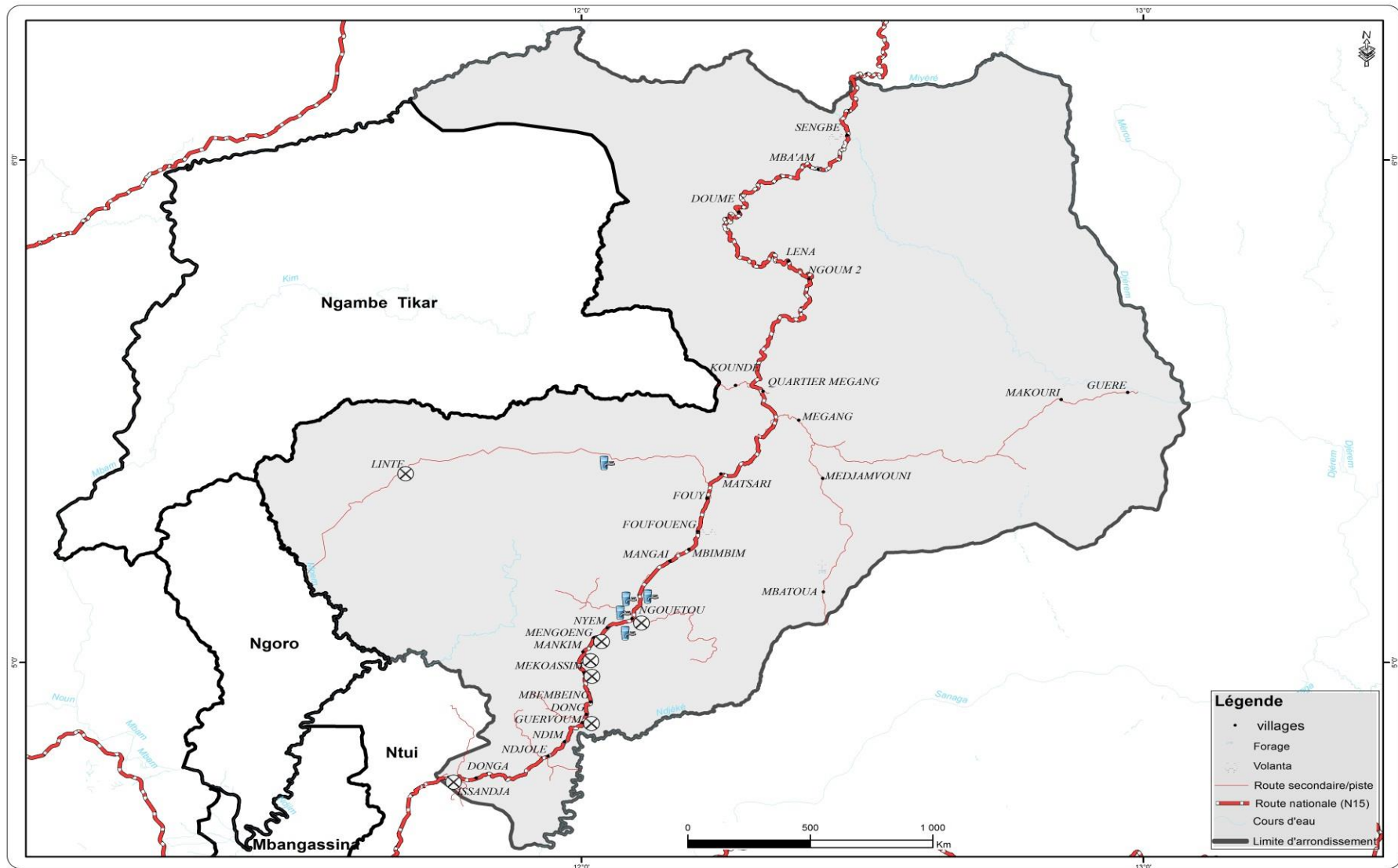
L'accès à l'eau potable reste donc un problème majeur dans la ville de Yoko, surtout que les forages (05) qui auraient pu atténuer cette difficulté n'ont jamais été totalement fonctionnels, les constructeurs n'ayant pas atteint la nappe phréatique de l'avis des populations au vue de la situation en altitude de Yoko. Deux seulement de ces forages desservent la ville actuellement.

Les villages quant à eux sont desservis en eau potable par de nombreux forages construits pour la plupart par des missionnaires, des exploitants forestiers et des dons Hollandais. On en dénombre 40 points d'eau potable dont 20 forages en bon état, 3 forages en panne, 14 puits aménagés en bon état et 3 puits aménagés en panne. En ce qui concerne les puits ouverts, on en compte environ 25 puits avec une qualité et une quantité d'eau approximativement satisfaisante. Cette eau est souvent sollicitée pour la boisson, la lessive, la cuisson et dans une moindre mesure à la consommation pour ceux dont les villages ne sont pas fournis en eau potable. En saison sèche (la grande), certains de ce puits tarissent. La consommation de ces eaux souillées par certains engendre des maladies hydriques telles que : la Dysenterie amibienne, la Typhoïde, le Choléra et les parasitoses. Le tableau ci-dessous fait état de la situation de référence du secteur hydraulique.

Tableau 14 : *Récapitulatif de l'Etat de fonctionnement des points d'eau selon leur nature dans la commune*

TYPE D'OUVRAGE	ETAT DE FONCTIONNEMENT			TOTAL
	BON	ENDOMMAGÉ	A RÉHABILITER	
Forages	18	2	2	20
Puits	15	2	2	17
Sources	0	0	0	0
Total	33	4	4	37

CARTE DES INFRASTRUCTURES HYDRAULIQUES



2. SECTEUR EDUCATION

L'accès à l'éducation en milieu urbain est favorisé par l'existence de cinq (05) écoles primaires francophones à cycle complet dont 02 écoles publiques laïques, une école bilingue nouvellement créée et 02 écoles confessionnelles (une catholique et une protestante évangélique luthérienne) ; et 02 écoles maternelles francophones, l'une publique et l'autre privée catholique. On note aussi l'existence d'une école franco –arabe dont les constructions sont achevées mais qui n'est pas encore fonctionnelle.

Pour ce qui est de l'enseignement secondaire, on compte un lycée général à cycle incomplet car il n'y pas de série C. s'agissant de l'enseignement technique, la commune dispose de 02 CETIC comptant quatre filières industrielles et une section commerciale, et un lycée technique. La formation professionnelle est représentée par la SAR/SM qui compte quatre filières. En plus du manque d'équipements en bancs, en clôture, en matériel didactique, le lycée général manque de salles pour l'outil informatique. Par ailleurs le lycée reste dépourvu de bureaux pour enseignants et de tables bancs. A tous ces problèmes, s'ajoutent l'insuffisance du personnel et du matériel didactique.

L'éducation de base en milieu rural est assurée par 34 écoles primaires dont 30 laïques et 04 confessionnelles. En ce qui concerne l'enseignement secondaire on enregistre 03 CES. Les écoles disposent de 55 salles de classes en durs et en bon état, 17 salles de classe en mauvais état ou en matériaux précaires. Le nombre total d'élèves est de 2060 pour 52 fonctionnaires et 25 enseignants non formés, le nombre de tables bancs est de 943 correspondant à 1886 places assises. Quant aux CES, le nombre de salles de classes en durs et en bon état est de 5, le nombre total d'élèves est de 79 pour 10 enseignants, le nombre de tables bancs est de 23, correspondant à 46 places assises.

Dans l'ensemble, les problèmes d'éducation au sein de la commune se résument en termes de : Insuffisance du personnel enseignant, Insuffisance d'équipements scolaires (tables bancs, tableaux, matériel didactique, bureaux pour enseignants), Insuffisance du paquet minimum, la manque de latrines, de points d'eau potable, de clôture d'aires de jeux aménagées, de logement. Outre cela, faut ajouter la vétusté des bâtiments (toitures arrachées et murs fissurés et ou écroulés).

La conséquence de cet état de chose est que le taux de scolarisation reste faible, bien que le nombre d'enfants en âge scolaire soit important dans plusieurs villages. Ce taux faible de scolarisation pourrait se justifier par l'absence totale d'école dans certains villages, mais aussi par l'éloignement de l'école et l'absence des enseignants dans certaines écoles.

Tableau 15 : Répartition des écoles dans la commune

TYPE D'ÉCOLES	URBAIN	RURAL	TOTAL
Écoles Maternelles	02	04	06
Écoles primaires	5	34	39
CES	00	03	03
CETIC	00	02	02
Lycée général	01	00	01
Lycée technique	01	00	01
Total	09	43	52

Tableau 16 : Effectif des élèves dans les écoles de la commune

TYPE D'ÉCOLES	FILLES	GARÇONS	TOTAL ÉLÈVES
ÉCOLES MATERNELLES	112	114	226
ÉCOLES PRIMAIRES	1548	1105	2653
CES	255	205	460
CETIC	167	247	414
LYCEE	252	180	432

PLAN COMMUNAL DE DÉVELOPPEMENT (PCD) DE YOKO

TOTAL	2645	1972	4617
-------	------	------	------

Tableau 17 : Encadrement et équipement des établissements de la commune

TYPE D'ÉCOLES	EFFECTIF ÉLÈVES	NOMBRE D'ENSEIGNANTS	NOMBRE DE SALLES DE CLASSE	DE	NOMBRE DE TABLES BANCS	RATIO ELÈVES/ENSEIGNANT	RATIO ELÈVE/SALLES DE CLASSE	RATIO ELÈVES/PLACE ASSISE
École Maternelle	226	5	4		85	45,2	56,50	2,65
École primaire	2653	89	46		1751	29,80	57,67	1,51
CES	460	28	26		378	16,42	17,69	1,21
CETIC	414	14	15		214	29,57	27 ; 6	1,93

Tableau 18 : Etat général des bâtiments scolaires

TYPE D'ÉCOLES	BON	PASSABLE	MAUVAIS	TOTAL
Ecole Maternelle	04	0	0	4
Ecole primaire	55	17	0	72
CES	10	17	0	27
CETIC	08	04	0	12
Lycée	09	02	0	11
TOTAL	86	40	0	126

Source : DIC, DEUC, DPNV 2017

Tableau 19 : Type de matériaux des bâtiments scolaire

Village	Nombre et équipement des salles de classe				total
	banco/Seko/potopoto	planche	semi dur	dur	
SENGBE	0	0	0	3	3
MBA'AM	0	0	1	2	3
DOUME	0	0	0	1	1
DOUME	0	0	0	5	5
LENA	0	0	0	2	2
NGOUM	0	0	0	3	3
LINTE	0	0	0	7	7
LINTE	0	0	1	0	1
METCHIMG	0	0	0	2	2
ISSANDJA	3	0	0	0	3
MIFOUMBE	0	0	3	0	3
DONGA	2	0	0	0	2
NDJOLE	2	0	0	3	5
NDJOLE	0	0	0	2	2
GUERVOUM	0	0	0	4	4
MBEMBEING	0	0	0	3	3
MEKOISSIM	0	0	0	3	3
MANKIM	3	0	0	0	3
NYEM	0	0	3	0	3
NGOUEYOU	0	0	2	3	5
MANGAI	0	0	0	4	4
MBATOUA	2	0	0	0	2
MATSARI	0	0	0	7	7
FOUY	0	0	0	1	1
FOUFOUING	0	0	0	2	2
MBIMBIM	0	0	0	5	5

PLAN COMMUNAL DE DÉVELOPPEMENT (PCD) DE YOKO

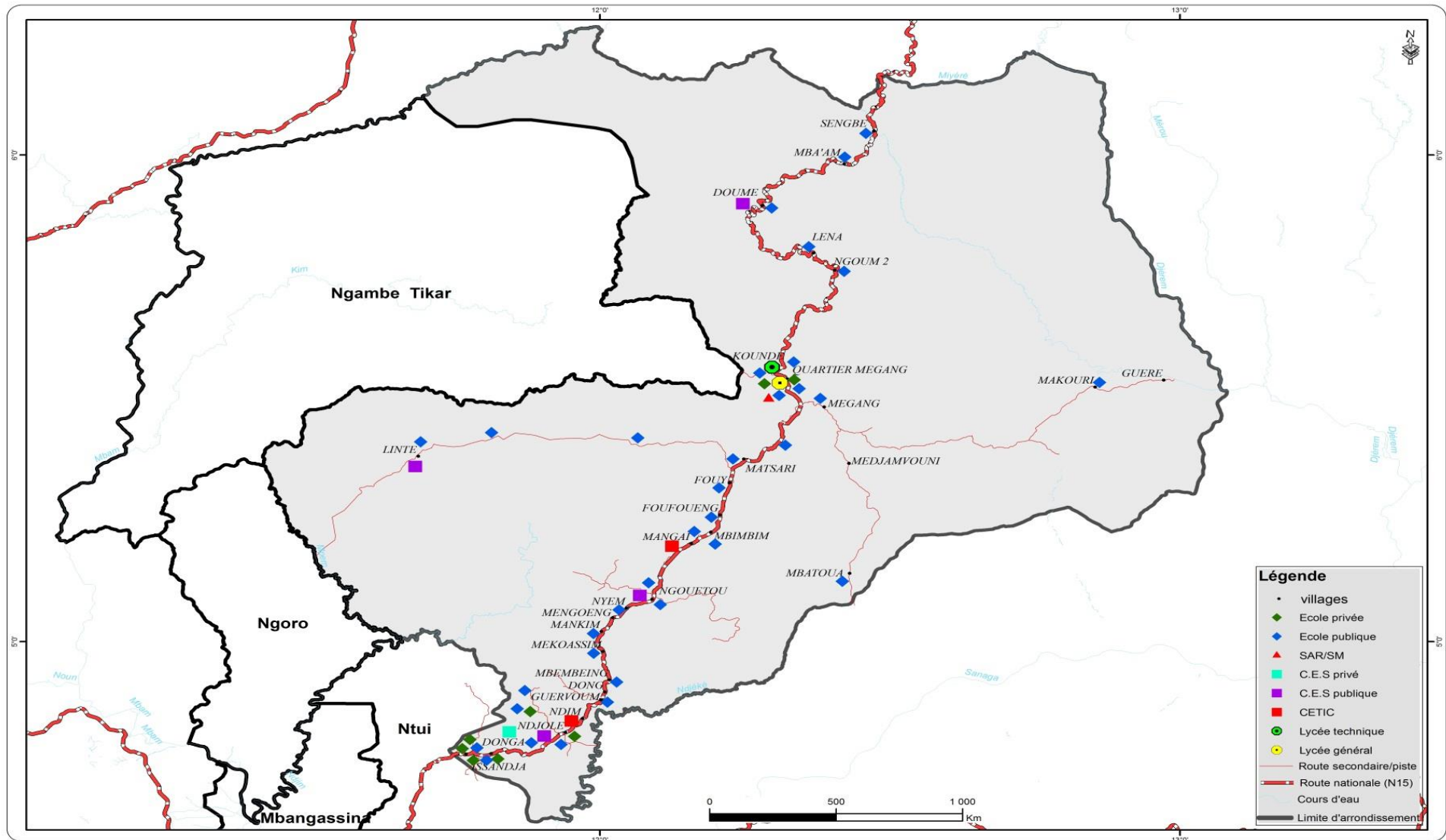
MEGANG	0	0	0	3	3
MAKOURI	1	0	0	1	2
GUERE	0	0	0	0	0
KOUNDE	0	0	2	0	2
BABOUTE NORD	0	0	0	6	6
YOKO SUD I	0	0	0	3	3
YOKO SUD II	0	0	0	4	4
YOKO SUD II	0	0	2	10	12
MEGANG	0	0	0	3	3
MAKOURI	0	0	1	2	3
GUERE	0	0	0	1	1

Source : DIC, DEUC, DPNV 2017

Tableau 20 : Situation de l'aménagement des établissements scolaires de la commune

TYPE D'ÉCOLES	NOMBRE D'ÉCOLES					TOTAL
	DISPOSANT D'UN POINT D'EAU	DISPOSANT DE LATRINE	AYANT DE BACS À ORDURES	MUNI D'UNE CLÔTURE	AYANT BÉNÉFICIÉ D'UN REBOISEMENT	
Ecole Maternelle	0	0	0	0	0	0
Ecole primaire	04	0	0	0	0	04
CES	01	0	0	0	0	01
CETIC	0	0	0	0	0	0
Lycée	01	0	0	0	0	01
Total	06	0	0	0	0	06

CARTE 4 : CARTE SCOLAIRE



3. SECTEUR SANTE

La couverture sanitaire est assurée dans la commune par 08 formations sanitaires à savoir : un hôpital de district et un centre de santé privé protestant luthérien dans la ville communale et 06 centres de santé intégrés dont 01 en construction dans la localité de Meteing, et 01 CMA à NDJOLE pour ce qui est des villages. Les formations sanitaires installée en ville sont quand-même pourvus chacune d'une pharmacie, des chambres d'hospitalisation, d'un laboratoire, d'une maternité et de moyens de locomotion (deux voitures en panne pour l'HD et deux motos fonctionnelles pour le centre de santé privé). Le taux moyen de fréquentation des centres de santé est de 30% dont 15% pour l'HD et 45% pour le CSI.

Le déficit infrastructurel se rapporte surtout à l'insuffisance d'aménagement, notamment les clôtures et le manque du reboisement dans les CSI, les latrines et le mode de traitement des déchets à l'HD. Notons par ailleurs que l'eau produite par l'adduction d'eau communale n'étant pas toujours de bonne qualité rend difficiles les conditions d'hygiène.

Il est opportun de citer aussi l'insuffisance du personnel qualifié qui mérite d'être comblé. On note autant le délabrement de certains équipements, notamment les lits de malade, le matériel d'accouchement et l'incinérateur,

En ce qui concerne les questions lies au VIH/SIDA le dépistage du se fait à la demande ou sur autorisation du patient. Les préservatifs sont disponibles, mais la population ne les sollicite pas beaucoup.

Dans la zone rurale, la couverture en services sanitaires est très insuffisante. Il existe 5 centres de santé avec 5 personnels médicaux qualifiés, tous des infirmiers. On y dénombre environ 14 lits. Il n'existe aucun médecin Parmi le personnel médical.

L'insuffisance du personnel médical, l'absence du matériel de première nécessité, l'absence d'énergie électrique, le manque de points d'eau potable, la faible fourniture en médicament dans les pharmacies, la non fourniture du plateau technique sont autant difficultés qui qui contribuent à l'accès difficile aux soins de santé dans la commune. Les conséquences sont ainsi nombreuses. On note à cet effet le faible taux de taux de fréquentation de ces centres de santé, le recours à l'automédication avec ses risques, la récurrence de certaines maladies à l'instar du paludisme, des parasitoses, de la typhoïde, du rhumatisme et des IST. Le taux de couverture vaccinale autrefois faible, a grandement augmenté grâce aux programmes de vaccination initiée par l'HD réduisant ainsi le taux élevé de mortalité infantile.

La commune de YOKO n'est pas les seules destinations des populations pour l'accès aux soins de santé, pour des raisons parfois de qualités des soins, de coûts et de qualité de traitement structures sanitaires suivantes sont souvent sollicitées : Tibati, Ntui, Bafia, Ngoro. Cette situation n'étant pas toujours idéale à cause parfois des routes n'étant pas en bon état, on observe parfois des décès avant l'atteinte de l'hôpital. Le tableau ci-dessous fait un récapitulatif de la situation sanitaire dans la commune de YOKO.

Tableau 21 : *Situation des équipements sanitaires dans la commune*

FORMATION SANITAIRE	LIT	LABO	MATERNITÉ	PHARMACIE	RÉFRIGÉRATEUR
CSI deDOUME	0	0	0	0	0
CSI deLINTE	0	0	0	0	0
CSI deMIFOUMBE	0	0	0	0	0
CMA deNDJOLE	0	0	0	0	0
CSI deMANKIM	8	0	0	0	0
CSI MANGAI	2	0	0	0	0
CSI deNGOUEYOU	3	0	0	0	0
HOPITAL DE DISTRICT DE YOKO	7	0	0	0	5
TOTAL	0	0	0	0	0

PLAN COMMUNAL DE DÉVELOPPEMENT (PCD) DE YOKO

Tableau 22 : Situation de l'aménagement des formations sanitaires

FORMATION SANITAIRE	EXISTENCE DE POINTS D'EAU	DISPOSE DE LATRINES	EXISTENCE D'UNE CLÔTURE	EXISTENCE D'UN DISPOSITIF DE TRAITEMENT DES DÉCHETS	EXISTENCE D'UN LOGEMENT D'ASTREINTE	REBOISEMENT EFFECTUÉ DANS LE SITE
CSI deDOUME	0	0	0	0	0	0
CSI deLINTE	0	0	0	0	0	0
CSI deMIFOUMBE	0	0	0	0	0	0
CMA deNDJOLE	0	0	0	0	0	0
CSI deMANKIM	0	0	0	0	0	0
CSI MANGAI	0	0	0	0	0	0
CSI deNGOUEYOU	0	0	0	0	0	0
HOPITAL DE DISTRICT DE YOKO	1	1	1	1	0	0
TOTAL	1	1	1	1	0	0

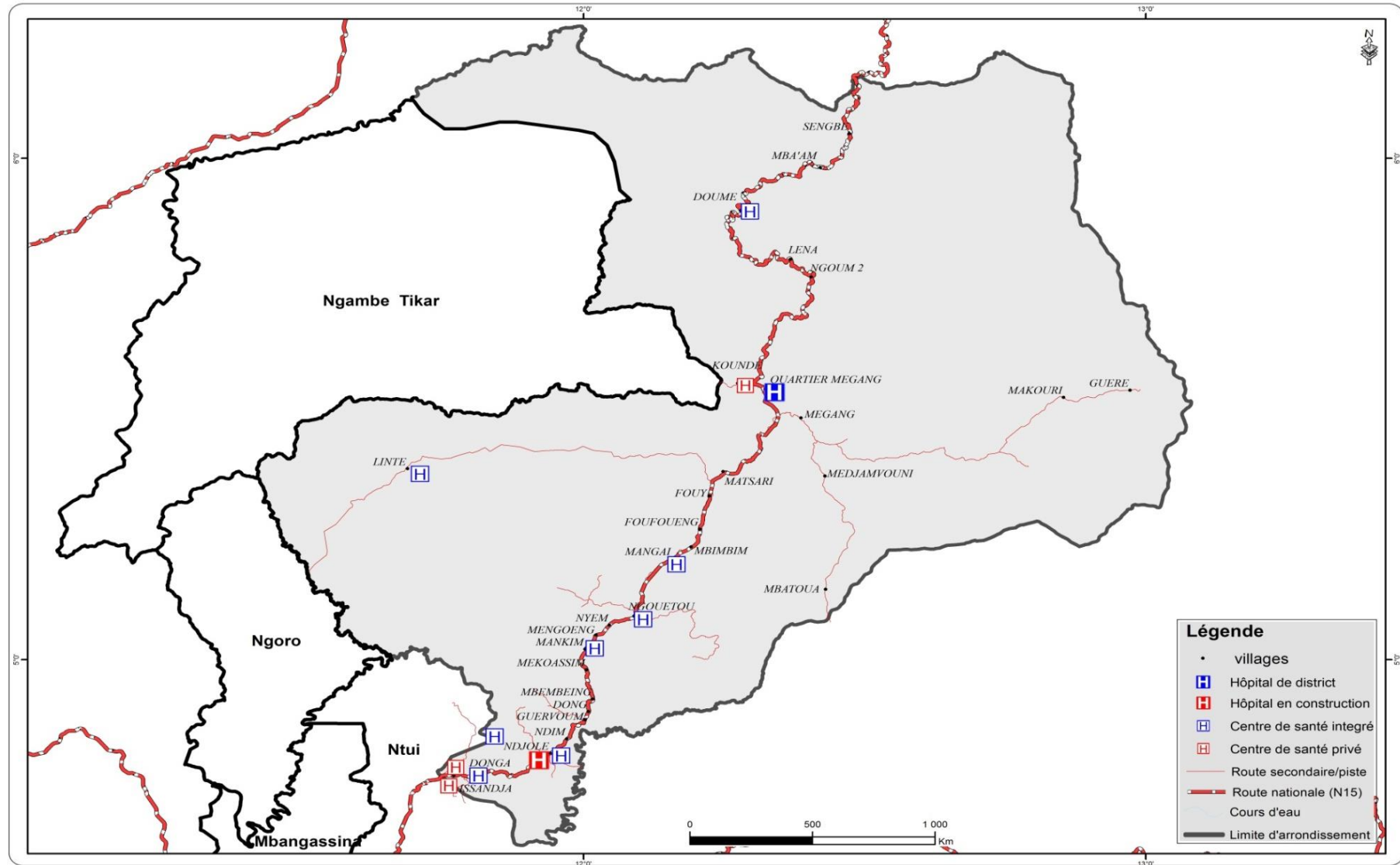
Source : DIC, DEUC DPNV 2017

Tableau 23 : Etat des bâtiments des formations sanitaires de la commune

FORMATION SANITAIRE	NOMBRE TOTAL DE BÂTIMENTS	NOMBRE DE BÂTIMENTS		
		BON	PASSABLE	MAUVAIS
CSI de DOUME	2	2	0	0
CSI de LINTE	1	1	0	0
CSI de MIFOUMBE	1	1	0	0
CMA de NDJOLE	1	1	0	0
CSI de MANKIM	1	1	0	0
CSI MANGAI	1	1	0	0
CSI de NGOUEYOU	1	0	1	0
HOPITAL DE DISTRICT DE YOKO	4	4	0	0
TOTAL	12	11	1	0

Source : DIC, DEUC DPNV 2017

CARTE 5 : INFRASTRUCTURES SANITAIRES

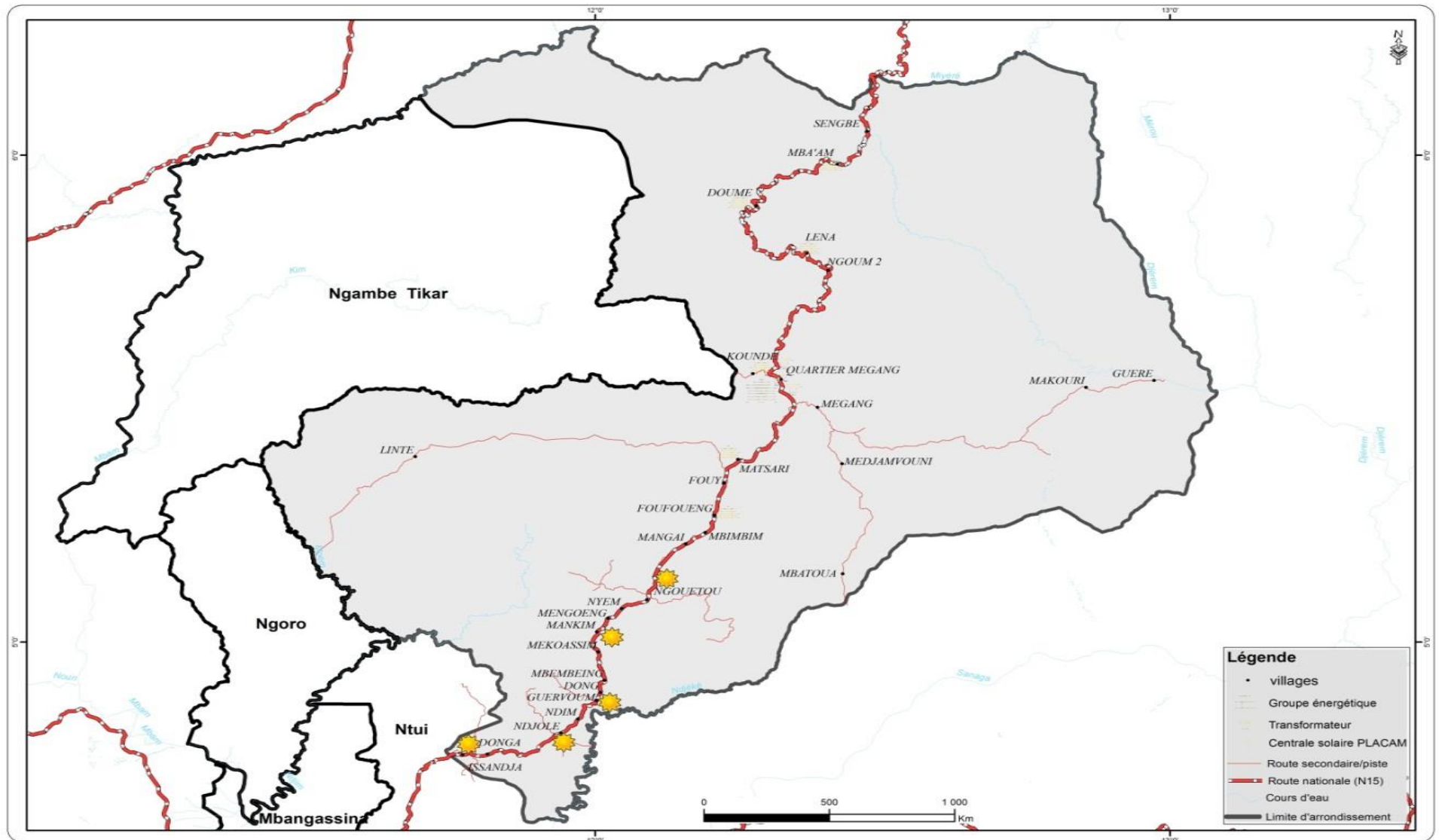


4. SECTEUR ENERGIE

L'accès à l'énergie électrique dans la commune reste problématique dans la mesure où la seule centrale thermique installée dans la ville par le biais d'AES SONEL n'est pas assez puissante pour ravitailler à temps plein toute la ville. Cette faible puissance est la cause des coupures intempestives observées le long de la journée. Mais ces coupures qui sont organisées permettent de satisfaire toute la ville en énergie à des heures précises. Les heures de coupures sont concises entre 6h du matin et 12h. cette organisation n'est pas loin de porter préjudice à l'activité économique.

Les villages quant à eux sont encore grandement sous-électrifiés. Cependant les localités de GUERVOUM, NDJOLE, MANKIM, DONGA, NGOUETOU sont dotés de centrale solaire. Pour pallier à cette faible offre énergétique, plusieurs particuliers se sont rués vers l'achat des groupes électrogènes qui sont exploitées à titre particulier même si cela doit leur coûter une fortune pour des populations dont les revenus sont déjà maigres. On dénombre dans ce cas environ 100 groupes électrogènes. Cette sous-électrification de la Commune est un frein au développement de l'activité économique notamment à l'émergence des entreprises de transformation des produits agricoles et du fonctionnement de certains services.

CARTE 6 : ÉNERGIE ELECTRIQUE



5. ETABLISSEMENTS MARCHANDS

Tableau 24 : Infrastructures marchandes de la commune

TYPE D'INFRASTRUCTURES	URBAIN	RURAL
Centre commercial	01	0
Gare routière	01	0
Parc à bétail	01	0
Abattoir	01	0
Autres	0	0
TOTAL	04	0

6. INFRASTRUCTURES ROUTIERES

Le réseau routier de La Commune de Yoko se caractérise par 03 types de routes : les routes communales, la route nationale notamment N°15 et les routes secondaires. Les premières s'évaluent à 232 km environ. La route Nationale N° 15 quant à elle traverse la ville sur une distance de 10 km (entrée de la ville-centre-ville : 3 km et centre-ville- MBAMDI : 7 km). La circulation est rendue possible à l'intérieur de la ville par des routes secondaires et de nombreuses pistes ; ainsi, avons-nous des tronçons tels que MBAMDI 1-MBAMDI 2 sur 4 km, Yoko-NDJAMPON sur 02 km, carrefour KOUNDE-NKON sur 12 km, TWOPASS-CARREFOUR TIKAR sur 1 km, KENFACK-AVIATION sur 2 km, MARCHE-mission protestante norvégienne sur 2,5 km.

En ce qui concerne la praticabilité de ces routes, elles sont passables en saison sèche malgré la poussière, mais difficile en saison des pluies du fait de la boue et des multiples borbiers et mares d'eau.

Le réseau routier de l'espace rural est constitué de l'axe principal (nationale N°15) qui traverse la plupart des villages de la commune de Yoko. Elle est en terre et est praticable en saison sèche. La seconde route aussi importante est celle reliant Ndjolé à NANGA-EBOKO. En ce qui concerne les ponts, on en dénombre environ 95 sur les routes déjà tracées de la Commune. Certains villages sont victimes de l'enclavement extrême à l'instar de LINTE.

Ce faible aménagement du réseau routier est tributaire du faible développement des activités économiques, le coût élevé du transport, le faible développement du tourisme (alors ces villages regorgent d'énormes potentialités touristiques), l'écoulement difficile des produits agropastoraux, avec pour conséquences directes la braderie des produits agricole, ou même le dépérissement de ces derniers impactant ainsi grandement les revenus des agriculteurs. Notons que la route nationale N°15 bénéficie désormais d'un financement de l'Eta du Cameroun pour son bitumage. Ce projet en phase va de BATCHENGA à LENA en passant par NTUI et YOKO

7. TRANSPORT

La commune ne dispose ni de gare routière, ni d'agence de voyage .au à cet effet, les principaux moyens de transport sont la moto tant dans les villages que dans la ville, et le taxi brousse (moins présent). Mais vu le mauvais état des routes, le coût les moyens de transport se font de plus en plus rares et leur reste relativement élevé. D'où la difficulté de déplacement des personnes et des biens qui est souvent la cause principale du dépérissement des produits agricoles

8. SPORTS ET EDUCATION PHYSIQUE

Ce secteur d'activité n'est pas suffisamment développé pour des raisons d'absence d'infrastructures, on n'y observe pas une politique de promotion de ce secteur ainsi, nous avons un stade municipal insuffisamment aménagée au centre

9. COMMUNICATION POSTES ET TELECOMMUNICATION

En matière de postes et télécommunication, la commune de YOKO est desservie par les trois réseaux de téléphonie mobile que sont CAMTEL, MTN et ORANGE, NEXTEL. Ces trois réseaux sont marqués par d'importantes zones d'ombre malgré la présence d'un pilonne et du passage de la fibre optique dans la Commune.

10. POTENTIEL ECONOMIQUE

La commune de Yoko a un potentiel économique énorme. Ce potentiel repose sur :

- Les matières premières agricoles (Cacao, palmier à huile, ...) ;
- La forêt communale est essentiellement riche en produits forestier ligneux notamment le bois qui est exploité par des sociétés d'exploitation forestière.

Les vastes étendus de très constituent un atout pour le développement de la pratique agricole. L'industrie n'y est pas développée mais avec l'aménagement de la nationale N°15 qui désert la commune, le secteur secondaire va certainement prendre de l'ampleur avec la venue de potentiels nouveaux investisseurs.

11. POTENTIEL TOURISTIQUE

Le potentiel touristique de YOKO n'est pas suffisamment mis en valeur. Cela s'explique par le fait de l'absence de prospection des potentiels sites touristiques, de l'absence d'une carte touristique, du manque d'infrastructures d'accueil. La construction d'une auberge et d'un restaurant municipal, la création des espaces verts, l'organisation des foires gastronomiques, la création des villages touristiques constitueront des axes stratégiques sur lesquels doit s'appuyer la commune pour ledéveloppement de ce secteur.

4.3. PRINCIPALES POTENTIALITES (RESSOURCES) DE LA COMMUNE

La Commune de Yoko est dotée d'un potentiel avéré de ressources naturelles qui est décliné dans le tableau ci-dessous.

Tableau 25 : Matrice diagnostic des ressources naturelles

RESSOURCES naturelles	Secteurs	Localisation	Potentiel	Accès contrôle	Utilisation	Tendance	Problèmes/contraintes	Actions à entreprendre
Forêt communale	Forêt et faune	MBATOUA, MELIMVI, GERVOUM, DONG MBEBEING, MEGOENG, MANKIM, MEKOASSIM, NYEM	Vastes étendues de terres cultivables Terres fertiles Espaces agricoles variés (savane, forêt, bas-fonds) Population jeune	Etat, population, Commune. MINFOF, MINEPDED, population chercheuse, GIC et associations	Agriculture, Chasse, cueillette,	Dégradation de la faune, de la flore.	Abus des éco-gardes sur les populations, braconnage Enclavement, manque de matériel adéquat d'exploitation, Dégâts des bêtes (bœufs) sur les cultures Insuffisance de matériel agricole de qualité Feux de brousse Conflits agro-pastoraux Non-immatriculation des terres	Sensibilisation sur les dangers de l'agriculture itinérante sur brulis, le braconnage, les feux de brousse, la coupe abusive du bois, promotion du reboisement
Rochers	Mines et développement technologique	Dans la forêt, les bas-fonds, les lits des cours d'eau	Important	Etat, Commune	Exploitation minimale en carrière, gravillonnage du plateau administratif	Inexploitation	Manque de matériel adéquat, enclavement, faible demande	Etude de faisabilité pour leur exploitation dans la conduite des chantiers de travaux publics actuels et futurs
Sable	Mines et développement technologique	Dans la quasi-totalité des rivières et cours d'eau	Assez important	Population, Commune	Population, entreprise de BTP	Faible exploitation Non réglementation de l'exploitation	Marécage, absence de route, relief accidenté	Institution d'une réglementation communale et aménagement des voies d'accès vers les carrières
Chutes d'eau	Eau et énergie	Sengbe	Débit important. Pente très importante	Etat, chef et population	Non exploitation	Zone peuplée par les poissons	Enclavement, monopole accordé à la société en charge de l'électricité	Etudes de faisabilité d'une exploitation en vue
Marécage	Forêt et faune	Dans tous les villages de Yoko	Vaste et presque autour des principales rivières	Etat	Faible exploitation pour les cultures maraîchères	Forte présence des plantes médicinales, reptiles, PFNL	Enclavement Faible exploitation	Formation des populations aux cultures maraîchères et facilitation accès

PLAN COMMUNAL DE DÉVELOPPEMENT (PCD) DE YOKO

Ressources naturelles	Secteurs	Localisation	Potentiel	Accès contrôle	Utilisation	Tendance	Problèmes/contraintes	Actions à entreprendre
Cours d'eau	Eau et énergie	Dans tous les villages de Yoko	Poisson, bambous, rapides, sable, animaux aquatiques	Aucun contrôle	Pêche, extraction du sable, boisson	Forte activité de pêche	Menace de la disparition des poissons, baisse de débit des cours d'eaux en saison sèche	Sensibiliser sur la nécessité d'une pêche durable et responsable
Latérites	Mines et développement technologique	Dans tous les villages de Yoko	Plusieurs milliers de camions	Population, Commune	Population, entreprise de BTP et entretien routiers	Faible exploitation. Non réglementation de l'exploitation	Accès difficiles, relief accidenté	Institution d'une réglementation communale et aménagement des voies d'accès vers les carrières
Parc	Tourisme et loisir	Linté, Yoko Centre	Plusieurs espèces animales de classe A	MINFOF	Visites, protection des espèces en voie de disparition	Faible exploitation	Braconnage, insécurité des touristes, difficulté d'accès aux sites	Aménagement des pistes d'accès, sensibilisation de la population, augmentation des effectifs des écogardes, équipement des écogardes
Zone d'intérêt synergique	Forêt et flore	Mbatoua, Milimvi	Plusieurs espèces animales de classe A	Populations (COGES)	Visites, protection des espèces en voie de disparition	Faible exploitation	Braconnage, conflit entre agriculteurs et éleveurs	Sensibilisation des populations, suivi de la procédure de légalisation

Source : DPNV 2017, PCD 2012, PUGT REDD+

4.4. SYNTHESE DES DONNEES SUR LA PETITE ENFANCE

Selon la Convention relative aux Droits de l'Enfant de la Charte Africaine des Droits et du Bien-être de l'Enfant, l'enfant est l'être humain âgé de 0 à 18 ans. Pour l'UNICEF, c'est la catégorie sociale âgée de 0 à 14 ans, et c'est cette dernière conception qui va nous intéresser dans le cadre de cette section. Sur la base du diagnostic participatif, les questions liées à la petite enfance se sont focalisées sur la tranche d'âge de 0 à 14 pour les aspects liés à l'établissement des actes de naissances, de l'eau, de l'hygiène et de l'assainissement, du paludisme, et de la nutrition. Les tranches d'âge de 0 à 4 ans se sont intéressées sur l'éducation préscolaire, et enfin les tranches d'âges allant de 6 à 14 ans se sont intéressé l'éducation scolaire. De toutes ces rubriques, il apparait que la question de l'obtention des actes de naissances reste problématique dans la mesure où 65% des enfants de 0 à 14 ans n'ont pas d'actes de naissances. Le tableau ci-dessous nous fait globalement l'économie de cette question.

PLAN COMMUNAL DE DÉVELOPPEMENT (PCD) DE YOKO

Tableau 26 : Matrice des données sur la petite enfance à l'échelle communale

Thèmes/ Elément		Etats des lieux (diagnostic de la situation actuelle)				Objectifs généraux	Principales activités à mener	Responsables et partenaires d'exécution	
		Effectif total	Nombre d'enfants couverts	Ecart	Justification de l'écart				Acteurs en place
Enregistrement des naissances (0-14 ans)		9180	3293	5951 65%	Insuffisance des centres d'état civils Insuffisance de centre de santé Eloignement des centres d'Etat civil existants Instabilité de certains chefs d'état civil Irresponsabilité de certains parents	Centres d'état civil spéciaux et secondaires Mairie Formations sanitaires Palais de justice	Délivrer les actes de naissances à tous les enfants de 0 à 14 ans Etablir la citoyenneté des enfants et améliorer les conditions de scolarisation	Renforcer la Sensibilisation des parents sur la nécessité d'enregistrer les naissances ; Multiplier et équiper les centres d'état civil existants Organisation des cérémonies publiques d'établissement d'actes de naissances	MINSANTE, commune, partenaires MINATD
Vaccination	0-11 mois	1107	691	416 38%	Absence de certains enfants lors du passage des équipes de vaccination Accès difficile dans certaines zones	CSI, hôpital de district de YOKO, MINSANTE COMMUNE Parents	Garantir la prévention de tous les enfants contre certaines maladies (VPO, BCG, DTC, Hep Hib, PCV 13, VAR, VAA, Vit A)	Renforcer les capacités des établissements sanitaires en personnels et en matériels de vaccination	MINSANTE et partenaires.
	1-5 ans	3331	2692	639 19%					
Nutrition 0-14 ans		9180	5300	3880 42%	Insuffisance des moyens financiers Faible production agricole Ignorance des techniques de nutrition riche en vitamines pour les enfants Faible variation de l'alimentation Irresponsabilité des parents	Communauté Formations sanitaires	Favorisé l'accès à une alimentation équilibré à tous les enfants de la commune	Doter les centres de santé d'un service de diététique, Organiser les campagnes d'éducation communautaires sur l'alimentation infantile Sensibiliser et éduquer les femmes sur l'importance de la variation de l'aliment Organiser des séances de distribution des suppléments nutritifs aux enfants	MINSANTE et partenaires.
Paludisme 0-14 ans		9180	4818	4362 58%	Insuffisance des moyens financiers Zone marécageuse (proliférations des moustiques) Faible pratique de l'hygiène et salubrité Habitat précaire Vieillessement et insuffisance des moustiquaires imprégnées	Les CSI La communauté	Prévenir le paludisme à tous les enfants de la commune	Distribuer des moustiquaires imprégnées, Assainir les domiciles Distribuer les antis paludéens	MINSANTE partenaires Communauté.
VIH SIDA/OEV 0-14 ans		9180	//	//	Difficultés à faire de dépistages Sujet tabou	CSI, hôpital de district de YOKO, MINSANTE COMMUNE Parents	Réduire à 0% le taux de prévalence du VIH/SIDA chez les enfants	Sensibiliser les populations sur les méthodes de prévention du VIH/SIDA,	MINSANTE Comité national de lutte contre le SIDA. ; OMS ONUSIDA

PLAN COMMUNAL DE DÉVELOPPEMENT (PCD) DE YOKO

EAU/HYGIENE/assainissement 0-14 ans	9180	2313	6867 75%	Latrines traditionnelles et insalubres Insuffisance des points d'eau potable Inexistence de latrines non aménagées Faible application des règles d'hygiène	MINEE Communauté Commune et partenaires	Assurer l'accès de tous les enfants à l'eau potable à bonne hygiène corporelles des enfants Un environnement sain potable	Désinfecter les latrines Aménager et entretenir régulièrement les sources naturelles Rendre l'environnement social salubre Doter tous les villages des infrastructures hydrauliques	Commune Communautés MINSANTE MINEE
Education préscolaire 4-5 ans	850	200	650 76%	Accès précoce de certains enfants au cycle primaire Insuffisance d'écoles maternelles Insuffisance d'infrastructures dans les écoles existantes Insuffisance de moyens financiers Irresponsabilité de certains parents	Écoles maternelles Commune et partenaires Communautés	Améliorer le taux de scolarisation dans le cycle maternel Assurer une éducation préscolaire de qualité à tous les enfants de 0 à 5 ans	Créer et construire les écoles maternelles avec latrines et blocs administratifs dans les écoles qui n'en ont pas Construire des points d'eau dans les établissements dépourvus Fournir des table-bancs dans les écoles où le besoin se pose	PNDP Commune Communauté MINEDUB
Education scolaire 6-14 ans	3574	2917	657 18%	Accès précoce de certains enfants au cycle secondaire Insuffisance d'infrastructures dans les écoles primaires existantes Insuffisance de moyens financiers Irresponsabilité de certains parents	Écoles primaires Commune et partenaires Communautés	Assurer l'accès de tous les enfants à une éducation de qualité	Construire des salles de classes, des latrines et des blocs administratifs dans les écoles qui n'en ont pas Construire des points d'eau dans les établissements qui en sont dépourvus Fournir des table-bancs dans les écoles où le besoin se pose	PNDP Commune Communauté MINEDUB

4.5. SYNTHÈSE SUR LES POPULATIONS AUTOCHTONES ET COUCHES VULNÉRABLES

Bien que le diagnostic ait ressorti l'existence de Communautés spécifiques à l'instar des Bororos, les documents de l'Institution Communale ne présentent pas clairement cette communauté comme une entité spécifique. Il importe de mener un recensement en vue de leur prise en compte dans les différents projets de développement.

4.6. SITUATION DES PERSONNES SOCIALEMENT VULNÉRABLES (PSV)

Dans la Commune de Yoko, quelques actions ont été mises en œuvre par l'Exécutif Communal en faveur des Personnes Socialement Vulnérables (PSV).

Acteurs (Structures ou entités intervenant)	Domaine d'intervention (Formation, équipement, ...)	Cibles	Espace d'intervention (Commune, village X, ...)	Financement engagé
Commune	Dotations diverses (matériel roulant, Vêtements, ...)	Personnes handicapées, Femmes âgées	Toute la Commune	Budget communal
	Dotation alimentaire	Personnes du 3 ^e âge	Toute la Commune	

4.7. SITUATION DU PROFIL GENRE

La commune a poursuivi la mise en œuvre du plan de travail 2017 ONU FEMMES/Commune de Yoko objet de la Lettre d'Accord Standard d'un montant TTC de 19 400 000 FCFA signée, le 03 Octobre 2017, par les deux parties dans le cadre du projet « Promotion du genre et accélération de l'autonomisation économique des femmes le long du projet routier Batchenga-Ntui-Yoko-Lena ».

Les principaux résultats atteints au 31 Juillet 2018 dans la mise en œuvre du projet sont présentés dans le tableau ci-après :

Acteurs (Structures ou entités intervenant)	Domaine d'intervention (Formation, équipement, ...)	Cibles	Espace d'intervention (Commune, village X, ...)	Financement engagé
MINPROFF	Financement des projets	Femmes	Toute la Commune	17 microprojets financés à hauteur 3 000 000
ONU FEMMES	Renforcement des capacités des femmes rurales bénéficiaires des kits agricoles pour la maîtrise des techniques culturales à haut rendement et les techniques modernes de l'élevage	Femmes, Réseaux et Associations de femmes	Toute la Commune	19 400 000 FCFA
	Appui à la production de culture de rente et d'exploitation par les femmes en individuels ou en coopérative sur leur terre	Femmes, Réseaux et Associations de femmes	Toute la Commune	
	Soutien aux femmes, Coopératives et Associations à l'acquisition de la propriété foncière	Femmes, Réseaux et Associations de femmes	Toute la Commune	
	Fourniture de matériel, appui technique agricole et d'élevage aux associations de femmes	Femmes, Réseaux et Associations de femmes	Toute la Commune	

4.9. SITUATION DES DONNEES SUR LE VIH/SIDA

Acteurs (Structures ou entités intervenant)	Domaine d'intervention (Formation, équipement, ...)	Cibles	Espace d'intervention (Commune, village X, ...)	Financement engagé
MINSANTE (CNLS/GTR-CE)	Sensibilisation, Formation, renforcement de capacités, Prévention, Prise en charge, Accompagnement	Jeunes, Hommes, Femmes, PSV, OEV	Toute la Commune	Budget d'Investissement Public (BIP)
ONUSIDA	Sensibilisation, Formation, renforcement de capacités, Prévention, Accompagnement	Jeunes, Hommes, Femmes, PSV, OEV	Toute la Commune	Budget PF

4.10. ÉCONOMIE LOCALE

L'activité économique est structurée sur l'agriculture, la chasse, la cueillette, l'élevage, et l'artisanat. Le marché local manque de dynamisme pour plusieurs raisons : l'instabilité du courant électrique, l'enclavement des villages et aussi de la ville par rapport aux autres villes voisines (NTUI, NGORO, TIBATI), la faible clientèle locale etc. Cette faible restructuration e l'économie locale est aussi l'une des causes de la faible capacité financière de la commune en termes de recettes propres. Cependant l'activité économique dans son ensemble présente des potentialités qu'il faut capitaliser afin de redynamiser ce secteur.

Pour booster l'économie locale, il faut nécessairement désenclaver la commune et renforcer la production électrique. Par ailleurs il est nécessaire de créer champs semencier agricoles et faciliterait l'accompagnement des agriculteurs. En ce qui concerne l'élevage, la création d'une écloserie serait porteuse car elle permettrait un développement de l'activité halieutique à travers la construction des étangs piscicoles. Aussi la création d'une unité communale de production des poussins permettrait le développement des petites fermes chez les OP.

PLAN COMMUNAL DE DÉVELOPPEMENT (PCD) DE YOKO

Tableau 27 : Principales activités qui soutiennent l'économie locale

Activités génératrices de revenus,	Secteur	Institutions	Potentialités/atouts,	Acteurs	Ressources naturelles	Difficultés	Actions à entreprendre	Attente	Corps de métiers
Extraction d'huile de palme 20%des revenus Vente du cacao soit 25% des revenus Vente des vivres soit 50% des revenus Restauration	Agriculture	DA/MINADER	Vastes étendus de terre arables soit plus de 5000 ha Sols fertiles Variétés de cultures (vivrières, de rentes, maraichères) Climat de type équatorial Forte population active soit 90% Existence de 02 postes agricoles	POPULATION D A MINADER MBAM et KIM COMMUNE IRAD ANAFOR	Forêt Sols	Difficultés d'écoulement (mauvais état des routes communautaires) Faible encadrement des agriculteurs par des chefs de postes	Assurer l'encadrement technique des agriculteurs par les chefs de postes Implication effective de la commune dans les activités agricoles Créations des champs semenciers dans différentes localités	La création des vastes plantations communales favoriserait la création de l'emploi, l'augmentation des revenus par habitant et des recettes de la commune	Agriculteurs Revendeurs Restaurateurs
Elevage des caprins, ovins soit 1%des revenus	Élevage	//	Disponibilité du pâturage	DA/DD MINEPIA MBAM ET KIM COMMUNE		Faible connaissance des techniques Manque de moyens financiers pour projets d'élevage	Former les populations en techniques d'élevage moderne et productif Regrouper les éleveurs par filière Appui financier des éleveurs par filière Création des fermes avicoles et porcines	La création des fermes avicoles et porcines, des étangs piscicoles contribuerait à faciliter l'accès aux protéines animales aux populations et à l'augmentation des revenus	Éleveurs
Extraction de sable Concassage des pierres Fabrication des objets d'art : hôte,alebasses, paniers, mortiers pilons chaises Fabrication des pirogues	Artisanat	//	Existence des PFNL Présence du sable Et de la roche	COMMUNE		Faible valorisation et promotion de l'artisanat local	Organisation des foires artisanales dans la commune	Les foires artisanales permettraient de développer le tourisme	
Vente des produits		Commerce	Existence d'01 centre	COMMUNE		Faible	Susciter la	L'activité	Commerçants

PLAN COMMUNAL DE DÉVELOPPEMENT (PCD) DE YOKO

de base dans les échoppes Vente des produits agricoles Vente des produits de pêche Vente des produits artisanaux			commercial	PARTENAIRES INVESTISEURS		organisation Centre commercial non aménagé Centre urbain non disséminé Faible fonctionnement des marchés construits	dynamisation des marchés locaux Organisation de ventes groupées	commerciale contribuerait à augmenter le fichier des contribuables de la commune	
		Tourisme	Plusieurs sites touristiques potentiels	Faible organisation des responsables communaux Absence de fichier ou de carte touristique			Elaborer une carte touristique Aménager et viabiliser les sites répertoriés La construction des cases touristiques La construction d'un restaurant communal	L'identification et l'aménagement des sites touristiques peuvent susciter une ruée des touristes dans la commune permettant ainsi le développement de l'économie locale	COMMUNE DD MINTOURL MBAM ET KIM
Concassage traditionnel des pierres Extraction traditionnelle du sable		Mines, industries et développement technologique	Plusieurs sites de sable et de pierre potentiels Bonne Variété du sable	Faible implication de la commune dans le secteur Absence d'exploration des sites miniers			Identification des sites de sables et de pierre Aménagement des carrières de sables et de pierre	L'aménagement des carrières sable et de pierre peut augmenter substantiellement les recettes de la commune Trouver des emplois aux jeunes Faciliter la construction des habitations à moindre cout	COMMUNE DD MINMIDT MBAM ET KIM

4.11. SYNTHÈSE DES DONNÉES SUR LES CHANGEMENTS CLIMATIQUES :

Les perturbations climatiques dans la commune de YOKO se manifestent par des tendances alliant la hausse des températures, la hausse de la pluviométrie et les vents violents qui entraînent plusieurs contraintes dans divers secteurs socioéconomiques dont l'agriculture, l'élevage/pêche, eau, la forêt et la santé. Le tableau ci-dessous en fait l'économie.

Tableau 28 : Matrice de captage de la gravité des problèmes, contraintes et identification des mesures d'adaptation aux changements climatiques

SECTEURS	TENDANCES	EFFETS BIOPHYSIQUES	EFFETS SOCIO-ÉCONOMIQUES	NIVEAU DE RISQUE	CAPACITÉS D'ADAPTATION	SOLUTIONS ENVISAGEABLES
Agriculture	Pluviométrie en Baisse Vents violents	Faible croissance des cultures Diminution de la fertilité des sols,	Perturbation du calendrier agricole baisse du rendement agricole	Moyen	Faible	Former les producteurs sur les techniques modernes culturales adaptées au climat actuel
Élevage / Pêche	Pluviométrie en Baisse Vents violents	Fortes chaleurs Assèchement du pâturage et des sources d'eau	Déshydratation et maladies des bêtes, décimation du bétail Disparition des espèces halieutiques	Moyen	Moyen	Former les producteurs sur les techniques modernes de production adaptées au climat actuel, Renforcer les capacités des éleveurs/ Pêcheurs à faire face aux nouvelles tendances climatiques.
Forêt et faune	Pluviométrie en Baisse Vent violent	Défoliation et déracinement des arbres	Destruction des cultures et déforestation	Faible	Moyen	Reboiser
Santé	Pluviométrie en Baisse Vents violents	Fortes chaleurs, exposition aux maladies cutanées, tarissement des cours d'eau, et points d'eau	Utilisation des eaux souillées, Prolifération de certaines maladies respiratoires (toux, grippe) et de la peau (gale)	Élevé	Moyen	Renforcer les centres de santé en capacités de traitement des maladies tropicales
Eau	Température en Baisse Pluviométrie en baisse Vent violent	Réchauffement du climat (fortes chaleurs), baisse du niveau d'eau,	Tarissement de certains points d'eau, Utilisation d'une eau souillée, maladies hydriques, longs déplacements vers les points d'eau potable	Moyen	Moyen	Viabiliser les points d'eau tarissables en période de chaleur, construire de nouveaux points d'eau

4.13. PRINCIPAUX PROBLEMES, BESOINS IDENTIFIES ET PROJETS PRIORITAIRES.

4.13.1. Principaux problèmes, besoins identifiés et consolidés par secteur :

Secteur 01

Secteur	Problème reformulé	Causes	Effets	Besoins identifiés	Villages concernés
AGRICULTURE ET DEVELOPPEMENT RURAL	Difficultés à pratiquer une agriculture rentable et durable	<p>La pré production Pratique d'une agriculture extensive Non maîtrise des techniques culturales améliorées Accès difficiles aux produits de recherche scientifique en matière agricole Faible encadrement des agriculteurs par les postes agricoles existants Accès difficile aux semences améliorées absence des produits phytosanitaires</p> <p>La production Faible organisation des agriculteurs par filière présence de la pourriture brune et jaune destruction des cultures par les arthropodes parasites faible appui à la mécanisation agricole destructions des plantations par les vents violents outillage inadéquat pour création de vastes exploitations manque de petites unités d'exploitation</p> <p>La post- production aménagées des pistes de collecte Non manque d'infrastructure de conservation des produits agricoles Difficultés d'écoulement des produits vers les grands marchés urbains environnants insuffisance des infrastructures de transformation des produits instabilité régulière du climat bouleversement du calendrier agricole absence de grands marchés de vente des produits faible organisation des agriculteurs pour des ventes groupées</p>	Faible mise en valeur des terres reproduction des techniques culturales archaïques et ancestrales pratique d'une agriculture de subsistance Faibles rendements agricoles Création d'autres sources de revenu dépérissement des produits agricoles braderie des produits Faibles revenus pauvreté exode rural Abandon et découragement	Création d'une plantation (cultures variées) communale de 100 ha construction et équipement d'une unité communale d'approvisionnement en intrants agricoles (fongicides, herbicides, pesticides, semences améliorées.) Organisation des agriculteurs en GIC et en coopératives par filière Organisation des sessions de renforcement de capacités des agriculteurs en techniques culturales améliorées : favoriser l'accès aux produits de la recherche en matière agricole ; Faciliter l'accès de microcrédits aux paysans ; élaboration par village d'un fichier d'agriculteurs actifs construction de 02 pistes agricoles par village Aménagement d'au moins 02 piste agricole dans chaque village /communauté Création des champs semenciers dans les localités suivantes : MBA'AM: (cacao 20.000 plants, palmier à huile 10.000plants ; LINTE (cacao 20.000 plants) ; GUERE (cacao20.000 plants, plantain 20.000 plants, orangers20.000 plants ; DONGA palmiers à huile (10ha) SENGBE (palmiers à huile 1225 plants) :(banane plantain 5ha), (), (cacao 5ha) Construction d'un magasin de stockage dans les villages ci-après : ISSANDJA, MANGAI, LENA, Dotation de chaque village en matériel agricole : agricole : 50 pulvérisateurs, 50 houes, 05 atomiseurs, 50 dabas, 50 limes, 15 porte-tout, 50 machettes. 50 brouettes. Dotation des semences améliorées de manioc, cacao, banane-plantain et de maïs à : NGOUM, NDJOLE, FOUY, NDIM, MEKOASSIM, MBATOUA, MANKIM, MAKOURI,LENA, KOUNDE, ISSANDJA, GUERVOUM, DONG	Tous les villages

PLAN COMMUNAL DE DÉVELOPPEMENT (PCD) DE YOKO

	<p>sur le plan de l'investissement</p> <p>absence d'investissement extérieur dans les projets agricoles</p> <p>inexistence de grands projets agricoles communautaires dans la commune</p> <p>faibles connaissances dans le montage des microprojets agricoles</p> <p>difficultés d'obtention des microcrédits pour projets agricoles</p>		<p>Construction d'une unité de transformation d'huile de palme à MANGAI</p> <p>acquisition de 02 tracteurs pour la commune</p>	
--	--	--	--	--

Secteur 02

Secteur 2	Problème reformulé	Causes	Effets	Besoins identifiés	Villages concernés
ÉLEVAGE, PÊCHE ET INDUSTRIES ANIMALES	Faible production en protéines animales et halieutiques	<p>ÉLEVAGE</p> <p>absence de structures d'encadrement</p> <p>Absence de marché de bétail</p> <p>Difficultés de ravitaillement en provendes</p> <p>Difficulté d'approvisionnement en produits vétérinaires et en semences améliorées</p> <p>Non maîtrise des techniques modernes d'élevages, pêches et halieutiques</p> <p>PÊCHE</p> <p>Non maîtrise des techniques modernes de la pisciculture</p>	<p>ÉLEVAGE</p> <p>Faibles rendements</p> <p>faible accès aux protéines animales</p> <p>faibles revenus des éleveurs</p> <p>faible variation de l'alimentation</p> <p>nutrition infantile peu riche</p> <p>PÊCHE</p>	<p>ÉLEVAGE</p> <p>Formation des populations en techniques modernes d'élevage, pêche et industrie halieutique</p> <p>Formation de 13 OP en technique moderne d'élevage ,06 OP en technique de pêche, 05 Op en technique aquacole dans les localités de :Yoko sud, MEGANG, GERVOUM, DONGA, GUERE, LENA, FOUY, NDJOLE MANGAI MANKIM, MBEMBEING, MENGOENG, MBIMBIM</p> <p>Créer une coopérative pour la transformation de poisson</p> <p>Construction d'un fumoir à :MAKOURI et GUERE</p> <p>Construire et équiper 05 Centres zootechniques villageois à :YOKO, NDJOLE, SENGBE, LINTE, LENA</p> <p>Construire 08 forages solaires à :MATSARI, FOUY, MBIMBIM, MANGAI, NGOUETOU, DOUME, MBA'AM, LENA</p> <p>Construire 01 bain détiqueur à SENGBE (NGOUASSABE)</p> <p>Réhabiliter le champ fourrager et créer 01 autre à Yoko, Ndjolé</p> <p>création des porcheries à :MATSARI, MEDJANVOUNI, MAKOURI, GERE, FOUFOUENG MANGAI</p> <p>Création d'une ferme communale de production des poussins d'une capacité de 10.000 sujets</p> <p>Création d'une ferme communale de production porcine d'une capacité de 200 sujets</p> <p>Création de 13 fermes avicoles de 1000 sujets à : YOKO-SUD, MEGANG,</p>	Tous les villages

PLAN COMMUNAL DE DÉVELOPPEMENT (PCD) DE YOKO

				<p>GUERVOUM, DONGA, GUERE, LENA, MANGAI, MANKIM, MBIMBIM, MBEMBEING (pondeuses), MENGOENG, FOUY, NDJOLE, construction d'une ferme pour 20 couples d'aula codes à MBATOUA, Création de 05 fermes porcines à : MEDJANVOUNI 20 sujets (16 femelles, 04 mâles) ; à MATSARI 20 sujets (17 femelles mâles, 03), MAKOURI (20 sujets), GUERE (50 sujets), FOUFOUENG (12 sujets)</p> <p>Création des coopératives de pisciculteurs et d'éleveurs construction d'un marché à bétail communal à YOKO</p>
--	--	--	--	---

Secteur 03 :

SECTEUR 3	PROBLÈMES	CAUSES	EFFETS	BESOINS	VILLAGES CONCERNÉS
SANTE	Difficultés d'accès aux soins de santé	<p>Insuffisance de structures sanitaires Très faible équipements du plateau technique des structures existantes ; hôpital de district et centres de santé. Coupures intempestives du courant à l'hôpital de district Absence d'ambulance dans la commune Insuffisance de personnel dans les structures sanitaires existantes Accès difficiles aux médicaments Rareté des moyens de transports Mauvais état des routes faible collaboration entre la médecine traditionnelle et la médecine conventionnelle précarité des moyens financiers pour soins de santé Insuffisance de pairs éducateurs et de relais sanitaires Insuffisance de moustiquaires imprégnées dans les ménages Prévalence du paludisme Maladies hydriques insuffisance de points d'eau potable</p>	<p>réurrence du paludisme Risque élevé d'accouchements et d'avortements involontaires Récurrence des maladies hydriques Manque de suivi des malades Difficultés à conserver les vaccins et des médicaments hypothermiques Prolifération des maladies endémiques Automédication Faible taux de fréquentation dans les centres de santé Augmentation de la morbidité</p>	<p>Acquisition d'un microscope d'un appareil NFS, d'un appareil de radiologie, d'un groupe électrogène à l'hôpital de district de YOKO Acquisition d'une ambulance à la commune construction d'un laboratoire d'analyses médicales moderne au centre urbain. Construction de 13centres de santé équipés et fournis : DONGA, FOUFOUENG, GUERVOUM, GUERE, ISSANDJA, MATSARI, MBA'AM, MBATOUA, MBEMBEING, MEDJANVOUNI, MEGANG, FOUY, SENGBE Formation de relais de santé à : NYEM 02, MENGOENG 02, (Approvisionnement en médicament, et plateau technique dans les CSI de : DOUME, LENA, LINTE, MANKIM, Achèvement de la construction du centre de santé de PAMA Construction d'une propharmacie à: MEKOASSIM, électrification des formations sanitaires en plaques solaire Faire fonctionner les CSI de DONGA, NGOUETOU, BAMBAY, METEING, MAKOURI, le CMA de DJOLE construire des FOSA à MBATOUA et MAKOURI Doter le service de santé de district d'un véhicule 4X4, Une ambulance, d'un laboratoire (NFS, spectrophotomètre) Création de 3 micro-assurances santé (mutuelles de santé) : Une pour l'aire de LINTE et MANKIM, YOKO, DOUME MAKOURI et, DJOLE. Équipement de chacune des 08 formations sanitaires en : 01 laboratoires, 01 microscope, 01 pèse-bébé, 01 couveuse, 01 tables gynécologique, 01 groupe électrogène, 01 boîte d'accouchement, 01 machines à désherber, 10 lits. reboisement et construction des clôtures dans les 08 établissements sanitaires</p>	Tous les villages

PLAN COMMUNAL DE DÉVELOPPEMENT (PCD) DE YOKO

	centres de santé existants non électrifiés conditions précaires d'hygiène et de salubrité Faible activité sportives des populations		existants Installation des dispositifs de traitement de déchets médicaux dans chaque formation sanitaire construction de 01 point d'eau potable et latrines dans chaque CSI construction d'un bloc de 04 latrines dans chaque CSI équipement de chaque structure sanitaire en plaques solaires affectation du personnel qualifié dans les formations sanitaires suivantes	
--	---	--	--	--

Secteur 4 :

Secteur 4	PROBLÈMES	CAUSES	EFFETS	BESOINS	VILLAGES CONCERNÉS
ÉDUCATION DE BASE	Difficulté d'accès à une éducation de base de qualité	Insuffisance d'écoles primaires et maternelles Insuffisance d'enseignants dans les écoles Insuffisance de salles de classes insuffisance de tables bancs mauvais état des Salles de classe existantes insuffisance du matériel didactique Absence de points d'eau dans les écoles Non accès aux TIC Absence d'énergie électrique dans les établissements Enclavement des villages Absence de logements d'astreinte pour enseignants Insuffisance de blocs administratifs insuffisance d'aires de jeu	mauvaise conditions de fréquentation des élèves Difficultés pour les enseignants à encadrer les élèves Résultats scolaires médiocres Abandon et découragement Exode des élèves Scolarisation tardive des enfants Abandon Banditisme Débrouillardise	Construction de 45 nouvelles salles de classe : EP groupe I 02, EP groupe II 02, ANNEXES I et II, DONGA 03, DOUME 04, GUERE 04, ISSANDJA 02, LENA 04, MAKOURI 02, MANKIM 03, MBA'AM 02, MBATOUA 02, MEGANG 02, NDJOLE 02, NGOUETOU 02, EP BILINGUE 02, MINFOUMBE 03, école Maternelle publique YOKO 02, DONGA, FOUY 02, Construction d'un point d'eau dans chaque école; Construction d'un bloc de 04 latrines dans chaque école Création de 12 écoles maternelles : NGOUETOU, NDIM, FOUFOUENG, DOUME, MATSARI, NYEM, YOKO, NDJOLE, GUERVOUM, FOUY, MONGOENG, MEKOASSIM. aménagement des aires de jeu dans chaque école reboisement dans toutes les écoles : Construction des logements pour enseignants à :MBEMBEING 03, NDJOLE, DOUME, NYEM Dotation de bacs à ordures dans chaque école Construction des clôtures dans les écoles, du centre-ville Construction d'une salle informatique équipée de 10 ordinateurs avec imprimante dans chaque école Installation des plaques solaires dans chaque école Affectation des personnels enseignants dans les écoles : Achat de 300 tables –bancs et de 06 tableaux à l'école primaire de MINFOUMBE, MBATOUA, DONGA, MEGANG Construction de logement d'astreinte dans chaque école	Tous les villages

PLAN COMMUNAL DE DÉVELOPPEMENT (PCD) DE YOKO

Secteur 5 :

SECTEUR 5	PROBLÈMES	CAUSES	EFFETS	BESOINS	VILLAGES CONCERNÉS
EAU	Difficultés d'accès à l'eau potable	Insuffisance de points d'eau potable dans la Commune Existence des Points d'eau non fonctionnels Sources naturelles non aménagées Non maîtrise des techniques de potabilisation d'eau Mauvais suivi d'entretien des points d'eau	Consommation des eaux souillées Récurrence des maladies hydriques Dépenses pour soins de santé Longues distances à parcourir	Formation de 02 agents par village dans le traitement de l'eau Construction de 28 nouveaux forages : NDJOLE 03, NGOUM 02, NYEM 01, NDIM 01, FOUY 01, MEKOASSIM 01, MEGANG 01, MBIMBIM 01, MBEMBEING 01, MBA'AM 01, MANKIM 01, MAKOURI 01, LINTE 02, KOUNDE 01, LENA 01, ISSANDJA 01, GUERVOUM 02, FOUFOUENG 01, DONGA 01, MEGANG-ville 03, YOKO-SUD 01, TIKAR 01. Réhabilitation des forages à : MANGAI (école publique), MBATOUA (bloc 2), Création et formation d'un comité de gestion des points d'eau dans chaque village	Tous les villages
ÉNERGIE	Difficulté d'accès à l'énergie électrique au carburant et au gaz	Couverture insuffisante du réseau électrique Manque d'information sur l'accès aux sources d'énergies renouvelables Délabrement des infrastructures existantes Coût élevé des groupes électrogènes Insuffisance des moyens financiers Absence de station-service dans la ville Absence de points de vente agréés	Difficultés à pratiquer les AGR Forte utilisation des lampes tempêtes Dépenses énormes pour l'achat du pétrole lampant Faible développement du commerce Exode rural Difficultés à transformer les produits agricoles Sous-informations Maladies de la vue Faible diversification de loisirs Oisiveté Frein aux études Appauvrissement Difficulté de conservation des Produits Présence massive du carburant frelaté Cout élevé des bouteilles de gaz domestique	Dépanner les tous les lampadaires défectueux de la ville Construction d'une mini centrale solaire photovoltaïque à : FOUY, MEDJANVOUNI, MAKOURI, KOUNDE, KOUNDE Renforcement de la station thermique de YOKO par la fourniture de 02 groupes électrogène de 200KVA et accessoires Electrification par réseau triphasé du nouveau quartier administratif de Yoko Installation des lampadaires solaires pour éclairage public dans les axes : Axe marché-Yoko village Axe marché- nouveau quartier administratif Axe marché- lycée classique Extension du réseau électrique dans l'espace urbain Extension du réseau électrique triphasé (30kv) de BATCHENGA à YOKO 250 km Construction d'une station-service Création des points de vente agréés de gaz dans les 05 pôles de la commune : ISSANDJA, MANGAI, LINTE, YOKO NJOLE	Tous les villages

PLAN COMMUNAL DE DÉVELOPPEMENT (PCD) DE YOKO

Secteur 6 :

SECTEUR 6	PROBLÈMES	CAUSES	EFFETS	BESOINS	VILLAGES CONCERNÉS
ENSEIGNEMENTS SECONDAIRES	Difficultés d'accès à un enseignement secondaire de qualité	Insuffisance d'établissement Insuffisance des salles de classes dans les établissements existants Existence des salles de classe en matériau provisoire Faible dotation de l'État en matériel didactique Insuffisance de tables bancs Insuffisance d'enseignants qualifiés Inexistence de points d'eau potable dans les établissements Inexistence de salles d'informatique Difficultés d'accès aux fournitures scolaires Ration élèves -tables bancs déficitaire	Mauvaises conditions de fréquentations Longues distances à parcourir Faibles performances scolaires Exode scolaire Découragement et abandon Déperditions scolaires	Affectation de nouveaux enseignants dans les collèges et lycées : Construction de 06 nouvelles salles de classes dans les CES de : LINTE 04, NGOUETOU 02, Construction d'un CES à MATSARI Construction d'un CETIC à LAMOU(MANKIM) Construction des points d'eau dans les établissements : LINTE Construction de 02 blocs de 04 latrines dans les établissements (LYCEES, CES, CETIC, SAR : Acquisition dans chaque lycée et collège de tableau neufs et de tables-bancs Affectation des enseignants selon les spécialités dans les établissements secondaires Construction de 01 salle d'informatique fournie de 30 ordinateurs complets avec imprimante dans chaque établissement secondaire : Reboisement dans les établissements Acquisition de bacs à ordures dans chaque établissement	Tous les villages

Secteur 7 :

SECTEUR 7	PROBLÈMES	CAUSES	EFFETS	BESOINS	VILLAGES CONCERNÉS
TRANSPORT	Difficultés de déplacement des personnes et des biens	Forte dégradation du réseau routier Coût élevé du transport Vétusté des moyens de transport (véhicules) Absence de gare routière aménagée Absence de formation des conducteurs de moto taxi et véhicules au code de la route	Mauvaises conditions de voyage Dépérissement des produits agricoles Braderie des produits agricoles Prolifération des motos taxis Accidents de moto Insécurité des voyageurs Inconfort des voyageurs Difficulté d'évacuation des produits Cout élevé du transport	Améliorer le standing de la gare routière de YOKO : toilettes publiques, bacs à ordures, poste de police etc. Aménagement des routes et pistes dans les villages et la voirie municipale Sensibilisation des conducteurs de véhicules sur le respect des normes de transport Distribution de 150 casques et 150 gilets aux motos taximen et taximen	Tous les villages

PLAN COMMUNAL DE DÉVELOPPEMENT (PCD) DE YOKO

		Inexistence des d'auto-écoles Pratique du transport clandestin Prolifération des motos taxi Surcharge des véhicules	Faible mobilité des populations	Faciliter l'acquisition des permis de conduire aux transporteurs	
--	--	--	---------------------------------	--	--

Secteur 8 :

SECTEUR 8	PROBLÈMES	CAUSES	EFFETS	BESOINS	VILLAGES CONCERNÉS
TRAVAUX PUBLICS	Mauvais état du réseau routier	Manque de suivi dans la réalisation des grand travaux publics ; édifices, route, écoles, marchés etc. Insuffisance des moyens financiers Faible entretien Non fonctionnement des comités de routes Manque de matériel de travail pour les comités de routes existants Faible implication des autorités Dégradation permanente des routes par l'érosion Insuffisance de pistes de déserte Insuffisance des infrastructures (ponts et buses)	Isolement de certains villages enclavés Difficultés de déplacement en saison pluvieuse Rareté des moyens de locomotion Coût élevé des frais de transport Enclavement de certaines localités Difficultés à évacuer les produits agricoles Faible mobilité des populations Faible développement de l'économie	Améliorer et matérialiser la voirie urbaine Création des barrières de pluie par communauté: Création des comités de route par village Former la population à l'entretien des routes par la méthode HIMO : 02 séances/an Appui en matériel de travail à chaque comité d'entretien des routes : 10 pelles, 10 râpeaux, 20 machettes, 25 paires de gangs, 10 brouettes, 20 paires de bottes. Reprofilage de plus de 157km de route en milieu rural : Axe MATSARI-LINTE 72 km avec quelques ponts Axe YOKO-KONG (36km) Axe MAKAIN-MBATOUA-HUATE SANAGA (49km)	Tous les villages

Secteur 9

SECTEUR 9	PROBLÈMES	CAUSES	EFFETS	BESOINS	VILLAGES CONCERNÉS
COMMERCE	Difficulté à développer des activités commerciales	Insuffisance des marchés dans les villages Absence de chambre froide DANS LA COMMUNE Mauvais état des d'infrastructures marchandes (comptoir, boutique, hangar, abattoir, gare routière) Marché urbain insuffisamment aménagé	Faible pouvoir d'achat Faibles revenus Rareté des produits de premières nécessités Exposition des produits aux intempéries Découragement dans la	Construction d'un magasin au marché urbain Construction d'une clôture au marché urbain Ouverture d'un poste de police au marché urbain Alimenter le marché urbain en eau potable Recruter des gardiens au marché urbain Construction des comptoirs en matériaux définitifs au marché urbain Aménager 02 blocs de 04 latrines toilettes publiques au marché urbain	Tous les villages

PLAN COMMUNAL DE DÉVELOPPEMENT (PCD) DE YOKO

	(clôture, toilettes, point d'eau, électricité et éclairage public.) Absence de sécurité dans les marchés urbains Éloignement des lieux d'approvisionnement Manque de formation des populations dans la mise en œuvre des AGR et PME Difficulté de ravitaillement en produits et matériaux de construction Mauvais état des routes Coupures intempestives du courant électrique	pratique du commerce Braderie des produits Dépérissement des produits Difficulté de stockage des produits Coût élevé des articles Manques à gagner Pauvreté	Construction d'une unité de transformation des produits multifonctionnelle dans les localités ci-après : NGOUETOU 01, NYEM 03, FOUY 01, MEKOASSIM 01, MEDJANVOUNI 02, MBIMBIM 01 MBATOUA 02, MBA'AM 01MATSARI 03, MAKOURI 01, LINTE 01, KOUNDE 01, FOUFOUENG 01, DOUME 01, DONGA 01, DONG 01 ; SENGBE 01 Construction d'un centre commercial communal équipé (clôture, toilettes, point d'eau, électricité et éclairage public Regroupement des commerçants en association Aménagement des routes pour l'évacuation des produits. Construction des hangars de marché à : NGOUETOU, NGOUM, NYEM, MEGANG, ISSANDJA, LINTE, DOUME, SENGBE Aménagement de l'espace marchand du quartier TIKAR. Construction d'une chambre froide au quartier HAOUSSSA et au quartier TIKAR	
--	--	---	--	--

Secteur 10 :

SECTEUR 10	PROBLÈMES	CAUSES	EFFETS	BESOINS	VILLAGES CONCERNÉS
AFFAIRES SOCIALES	Difficultés d'insertion sociale des personnes vulnérables	Absence d'un centre social Absence d'appuis multiformes pour les cibles vulnérables Faible autonomie économique absence d'encadrement psychosocial Manque de matériels et de logistique (chaise roulantes, béquilles, lunettes etc.) Manque de formation des cibles vulnérables aux AGR discriminations	sentiment d'abandon précarité pauvreté résignations frustrations et complexes sentiment de marginalisation faible intégration sociale discrimination et exclusion traumatique	Création d'un fonds d'appui aux AGR à l'endroit des personnes vulnérables Mise sur pied d'un orphelinat communal Réhabilitation de l'orphelinat de l'Eglise Evangélique du Cameroun (EEC) Formation des personnes vulnérables aux AGR et PME (artisanat, musique, couture, informatique...) Appui matériel et financier des personnes vulnérables : lunettes optique, cannette, béquilles, fauteuils roulants, cannes blanches etc. Dotation en fauteuils roulants (80) Dotation en prothèses auditives (38) Dotation en cannes blanches (45) Dotation en tricycles (50) Création d'une unité de prise en charge pour les malades chroniques Vulgarisation des textes en faveur des handicapés Insertion socio professionnelle des personnes vulnérable	Tous les villages

PLAN COMMUNAL DE DÉVELOPPEMENT (PCD) DE YOKO

				(réservation des postes d'emplois, financement des projets) Sensibilisation de la prise en compte de l'approche handicap dans la construction des édifices publics	
--	--	--	--	--	--

Secteur 11 :

SECTEUR 11	PROBLÈMES	CAUSES	EFFETS	BESOINS	VILLAGES CONCERNÉS
PROMOTION DE LA FEMME ET DE LA FAMILLE	Difficulté d'émancipation de la femme et de la jeune fille	Faible pouvoir économique de la femme Vétusté des bâtiments et du matériel du centre promotion de la femme et de la famille. Forte propension des unions libres Violences physiques et morales faites aux femmes Manque de structures d'encadrement par les services compétents Faible initiative des femmes Faible organisation des femmes Ignorance des politiques en vigueur de promotion de la femme	Forte propension de la maternité précoce Divorces Faible encadrement des enfants Grossesses non désirées Faible niveau scolaire Relâchement des mœurs Faible encadrement scolaire des enfants Abandon scolaire Délinquance	Appui psychosocial des associations féminines ; Mise sur pied des partenariats avec d'autres associations expérimentées ; Financement des microprojets des associations féminines (GIC, coopératives,) situées sur le long de l'axe NTUI-BATCHENGA-YOKO-LENA Formations des femmes en transformations des produits et métiers divers ; Organisations des causeries éducatives : 4 fois /an Promotion de l'organisation des mariages collectifs au niveau communal Encadrement psychologique des jeunes filles mères Construction d'un centre de métier pour les femmes et jeunes filles dans la commune	Tous les villages

Secteur 12 :

SECTEUR 12	PROBLÈMES	CAUSES	EFFETS	BESOINS	VILLAGES CONCERNÉS
EMPLOI ET FORMATION PROFESSIONNELLE	Difficultés d'accès à un emploi décent et à la formation professionnelle	Absence de structures de formation professionnelle Insuffisance des centres de métiers absence de structures d'emploi dans la commune Passivité des jeunes Absence de projets à forte demande de main d'œuvre Enclavement de la commune	Déversement des jeunes dans la conduite de la moto taxi Création des petits jobs intermittents Déversement des populations dans les petits métiers de subsistance Exode rural Alcoolisme Tabagisme Oisiveté	Organisation des formations dans la mise sur pied des PME (02 fois l'an) Sensibilisation des jeunes sur de l'auto emploi Formation en montage des projets Formations des populations en TIC Equiperment des centres existants (Lycée technique, SAR/ SM) en matériel technique Construction de 05 centres de	Tous les villages

PLAN COMMUNAL DE DÉVELOPPEMENT (PCD) DE YOKO

			Vice Débrouillardise Faible autonomie financière Difficultés d'insertion professionnelles des jeunes formés	métiers dans la commune : LINTE, NDJOLE, DOUME, YOKO, ISSANDJA,	
--	--	--	---	---	--

Secteur 13 :

SECTEUR 13	PROBLÈMES	CAUSES	EFFETS	BESOINS	VILLAGES CONCERNÉS
FORET ET FAUNE	Faible préservation des essences floristiques et des espèces fauniques	Chasse non contrôlée des espèces Coupe non contrôlée du bois Pratique d'une agriculture itinérante sur brulis Irrégularité des contrôles forestiers Manque de sensibilisation des populations sur les espèces protégées Feux de savane Non-respect du cahier de charge des sociétés d'exploitation forestière	Augmentation des températures Présences des vents violents Expositions des habitations aux intempéries Destruction de la biodiversité Perturbations climatiques Raréfaction de certaines espèces fauniques et floristiques Bouleversement des températures et des précipitations Bouleversement du calendrier agricole Disparition de certaines plantes médicinales Déséquilibre écologique Dévastations des cultures par les vents violents Faible productivité agricole Réchauffement des sols	Création d'une forêt communale Sensibilisation des populations sur la préservation de la forêt et de la faune : 04 séances/an) Création dans chaque village de 01 pépinière pour reboisement Renforcement des contrôles forestiers et fauniques Vulgarisation des nouvelles techniques agricoles non polluantes Sensibilisation des populations sur le danger des feux de brousse Sensibilisation/formation des populations sur les espèces et essences protégées (MINFOF) Trouver un cadre d'échange entre les sociétés d'exploitations forestières, la commune et les populations	tous les villages

Secteur 14

SECTEUR 14	PROBLÈMES	CAUSES	EFFETS	BESOINS	VILLAGES CONCERNÉS
SPORT ET EDUCATION PHYSIQUE	Difficulté à développer les activités sportives	Insuffisance d'infrastructures sportives Faible implication et intérêt des jeunes Absence de services d'encadrement (délégation des sports...) Insuffisance d'aires de jeu Faible culture de l'activité sportive Présence d'aires de jeu non aménagées Faibles organisations de grands	Perte des talents Difficultés de détection des talents Maladies, rhumatisme Alcoolisme Faible épanouissement Insuffisance de sources de distraction	Construction des aires de jeux dans chaque école lycée et collèges communauté dans la Commune : Organisation des événements sportifs (championnats, tournois marches collectives) Promotion de d'autres disciplines sportives : hand-ball, volleyball, tennis arts martiaux etc. Aménagement du stade du municipal Construction et équipement d'un complexe	Tous les villages

PLAN COMMUNAL DE DÉVELOPPEMENT (PCD) DE YOKO

		<p>évènements sportifs</p> <p>Manque d'organisation au niveau communal</p> <p>Faible valorisation de d'autres disciplines sportives</p> <p>Enclavement de la commune</p>		<p>sportif (gymnase, stade, salles de fitness...) à la Commune</p> <p>Initiation de la journée sportive à la Commune</p> <p>Favoriser l'émergence des autres disciplines sportives</p> <p>Initiation de la journée communale de l'éducation sportive à la Commune</p> <p>Création d'un espace aménagé pour la marche sportive hebdomadaire</p>	
--	--	--	--	--	--

Secteur 15 :

SECTEUR 15	PROBLÈMES	CAUSES	EFFETS	BESOINS	VILLAGES CONCERNÉS
<p>ENVIRONNEMENT ET PROTECTION DE LA NATURE</p>	<p>Difficulté à préserver la nature et l'environnement</p>	<p>Absence de décharge pour déchets ménagers</p> <p>Absence de structure de collectes des ordures</p> <p>Absence d'un plan d'assainissement</p> <p>Faible fonctionnement du service communal d'hygiène et salubrité</p> <p>Coupe non contrôlée des essences floristiques.</p> <p>Exploitation non contrôlée des espèces fauniques</p> <p>Faible application des dispositions légales en matière de protection de l'environnement</p> <p>Faible sensibilisation des pouvoirs publics</p> <p>Mauvaise gestion des déchets ménagers</p> <p>Pratique d'une agriculture sur brûlis</p> <p>Feux de brousse</p> <p>Utilisation des emballages non bio dégradables de moins 61 microns</p>	<p>Disparition des espèces fauniques et des essences rares</p> <p>Tendance à la hausse des températures</p> <p>Instabilité du climat</p> <p>Changement climatique</p> <p>Bouleversement du calendrier agricole</p> <p>Recrudescence des maladies respiratoires</p> <p>Destruction et dégradation des sols</p> <p>Faible rentabilité agricole</p> <p>Pollution de l'air</p>	<p>Rétablir le service d'hygiène</p> <p>Renforcer en personnel et en matériel le service d'hygiène</p> <p>Éducation environnementale des populations (02 séances / an),</p> <p>Disposition à toutes les grandes artères et carrefours de la ville des bacs à ordures</p> <p>Construction d'une décharge municipale</p> <p>Mise sur pied d'un service de collectes de Transport et d'élimination des déchets</p> <p>Aménagement d'espaces verts dans le centre urbain</p> <p>Appui technique et financier dans la construction des latrines hygiéniques dans les ménages</p> <p>Construction des latrines publiques au centre urbain</p> <p>Formation d'une équipe en compostage dans la commune.</p> <p>Renforcer la lutte contre l'utilisation des emballages non bio dégradables de 61 microns</p>	<p>Tous les villages</p>

PLAN COMMUNAL DE DÉVELOPPEMENT (PCD) DE YOKO

Secteur 16 :

SECTEUR 16	PROBLÈMES	CAUSES	EFFETS	BESOINS	VILLAGES CONCERNÉS
JEUNESSE	Difficultés d'insertion socioéconomiques de la jeunesse	Absence de foyers culturels Difficulté d'accès au crédit et au financement Manque de structures de formation professionnelle des jeunes Faible encadrement psychosocial des jeunes manque de culture associative des jeunes	Frustrations et complexes Oisiveté Chômage Faibles revenus Vagabondage sexuel Exode rural Débrouillardise Vice et ennui Sentiment d'abandon Déperdition	Construction d'un (01) centre multifonctionnel à la Commune Construction d'une aire de loisirs des jeunes à la Commune. Construction d'un centre aéré de jeunesse par village Construction et équipement d'un VILLAGE -PIONNIER Information sur les programmes de l'État pour l'insertion des jeunes (PIASSI, PAF2C) Encadrement technique et financier à la formation des jeunes dans la création des AGR et PME Création d'un fonds communal pour le financement des projets des jeunes Faciliter la création d'associations de jeunes Construction d'un centre de métiers à la Commune Aménager des aires de loisirs dans les villages Construction d'un foyer de jeunes dans chaque village Mise en place des équipes mobiles d'animation populaire urbaine et rurale (EMAPUR) au sein de la commune	Tous les villages

Secteur 17 :

SECTEUR 17	VILLAGES CONCERNÉS	CAUSES	EFFETS	BESOINS	PROBLÈMES
PETITES ET MOYENNES ENTREPRISES, ECONOMIE SOCIALE ET ARTISANAT	Tous les villages	Absence de fichier des artisans de la commune Absence de services d'encadrement (délégation des PME) Faible capital des artisans Faible pouvoir d'achat des populations Manque de formation dans la création des PME Manque d'encadrement des artisans Faible demande des produits artisanaux Accès difficile au crédit Conditions précaires d'exercice des activités artisanales Absence d'appuis financiers	Faible développement de l'économie locale et familiale Absence d'un marché local de l'artisanat Découragement dans la pratique de l'artisanat Faible production d'œuvres d'art Prolifération des activités informelles et de la petite débrouillardise	Élaboration d'un fichier des artisans par secteur ou filière par village et par quartier Renforcer les capacités managériales des artisans Créer un centre d'artisanat dans l'espace urbain Formation des populations aux métiers artisanaux (vannerie, poterie, sculpture, peinture, dessin ...) Formation des populations au montage des projets : 02 fois l'an Financement de 20 projets artisanaux par an Appui financier à chaque projet de de création de PME Organisation d'une foire artisanale annuelle	Difficultés à développer des PME et l'artisanat

PLAN COMMUNAL DE DÉVELOPPEMENT (PCD) DE YOKO

		Enclavement des villages Absence de foire artisanale			
--	--	---	--	--	--

Secteur 18 :

SECTEUR 18	PROBLÈMES	CAUSES	EFFETS	BESOINS	VILLAGES CONCERNÉS
DEVELOPPEMENT URBAIN ET HABITAT	Faible organisation dans l'aménagement de l'espace urbain et rural	<p>Absence d'un plan d'urbanisme</p> <p>Inexistence des équipements d'assainissement (décharge, bacs à ordures et traitements de déchets)</p> <p>Organisation anarchique de l'habitat</p> <p>Faible fonctionnement du réseau communal d'adduction d'eau</p> <p>Prépondérance de routes en terre</p> <p>Absence d'éclairage public</p> <p>Difficultés de ravitaillement en matériaux définitif de construction</p> <p>Éloignement des points de vente des matériaux de construction</p> <p>Accès difficile aux carrières de sable</p> <p>Absence de politique locale de l'habitat</p> <p>Faible pouvoir d'achat des populations</p> <p>Mauvis état des routes (absence de caniveaux)</p> <p>Absence de logements sociaux</p> <p>Absence de cité municipale</p> <p>Non-respect des normes de construction des habitations</p> <p>Empiètement des emprises de la route par les constructions anarchiques des populations</p>	<p>Constructions anarchiques des habitations</p> <p>Écroulement des murs des maisons</p> <p>Réfection régulière des maisons</p> <p>Prédominance d'un habitat précaire</p> <p>Promiscuité</p> <p>Insécurité (exposition aux intempéries diverses)</p> <p>Nombreux cas d'accidents</p> <p>Pertes humaines et matérielles considérables</p> <p>Préjudice économique</p>	<p>Conception d'un Plan d'urbanisme et de lotissement</p> <p>Mise sur pied d'un service de collecte et de gestion des ordures dans la ville</p> <p>Promotion de la construction de l'habitat en matériaux locaux et durables</p> <p>Sensibilisation sur la vulgarisation des documents de planification (PSU, Permis de bâtir, permis de lotir Respect des règles et normes de construction etc.)</p> <p>Sensibilisation et appui des populations à la construction des toilettes décentes dans les habitations (02 sessions/an)</p> <p>Construction de toilettes publiques et des latrines dans l'espace urbain</p> <p>Installation de l'éclairage public dans les artères</p> <p>Construction d'une auberge municipale</p> <p>Construction d'un restaurant municipal</p> <p>Construction des infrastructures sportives (Stade de football, Handball, tennis etc.)</p> <p>Construction d'un atelier de production de brique de terre stabilisée</p> <p>Construction de 100 logements sociaux</p> <p>Bitumage de 30km de voirie urbaine</p> <p>Aménagement de 200km de voirie en terre</p> <p>Construction de 50 boutiques commerciales dans la ville de Yoko</p> <p>Aménagement des jardins publics avec construction des monuments</p>	Tous les villages

PLAN COMMUNAL DE DÉVELOPPEMENT (PCD) DE YOKO

Secteur 19 :

SECTEUR 19	VILLAGES CONCERNÉS	CAUSES	EFFETS	BESOINS	PROBLÈMES
INDUSTRIES, MINES ET DEVELOPPEMENT TECHNOLOGIQUE	Tous les villages	<p>Absence de répertoire des sites de sables et gravier</p> <p>Faible politique d'organisation dans l'exploitation des carrières de sable</p> <p>Pistes des carrières de sables non aménagées</p> <p>Manque de moyens matériels pour exploiter le sable et concasser la pierre</p> <p>Ignorance du potentiel minier existant dans le sous-sol communal</p> <p>Accès difficile aux gisements de sables</p> <p>Sous exploitation de la latérite</p> <p>Non maîtrise des techniques d'exploration et d'extraction minière</p> <p>Mauvais état des routes</p> <p>Absence des stations à essence</p> <p>Absence de suivi dans de la transformation des produits locaux</p>	<p>Manques à gagner à la commune</p> <p>Faible exploitation des mines</p> <p>Sites miniers sous exploités</p> <p>Perte de ressources financières potentielles par la commune</p> <p>Perte d'opportunités potentielles d'emploi</p> <p>Contrebande accrue</p> <p>Risque d'accident</p> <p>Forte utilisation du carburant frelaté</p> <p>Faible diversification des sources de revenus</p>	<p>Prospecter les différents sites potentiels de la commune et leur site</p> <p>Appui technique, financier et matériel dans l'aménagement des carrières de sable, de pierre, et de latérite</p> <p>: sensibiliser : les populations sur la réglementation minière conformément à la loi 2016/017 du code minier</p>	Difficultés à développer et à encadrer l'industrie minière

Secteur 20 :

SECTEUR 20	PROBLÈMES	CAUSES	EFFETS	BESOINS	VILLAGES CONCERNÉS
DOMAINES ET AFFAIRES FONCIERES	Difficultés dans la gestion et la conservation du patrimoine foncier	<p>Absence d'un plan d'urbanisme</p> <p>Acquisition /occupation coutumière et traditionnelle des terres</p> <p>Faible vulgarisation des textes sur le foncier par l'Administration</p> <p>Faible information des populations sur les procédures</p> <p>Faible connaissance des procédures d'immatriculation des terres</p> <p>Faible mise en valeur des terres</p> <p>Inexistence d'un patrimoine foncier communal</p> <p>Absence de délimitation de l'espace urbain</p> <p>Absence de lotissement</p> <p>Manque de document graphique de planification urbaine</p> <p>Absence d'un plan de gestion durable des terres</p>	<p>Multiplication des litiges fonciers</p> <p>Exposition des terres à la braderie et aux ventes illicites</p> <p>non Utilisation rationnelle de l'espace</p> <p>Contestation de propriété</p>	<p>Réguler l'occupation de l'espace urbain</p> <p>Réalisation d'une ébauche de Plan d'urbanisme</p> <p>Augmenter le nombre de lots communaux</p> <p>Déclaration d'utilité publique</p> <p>Octroi d'un ou des titres fonciers au profit de la Mairie</p> <p>Vulgarisation des procédures d'obtention du titre foncier /an)</p> <p>Organisation de 02 séances /an campagnes de sensibilisation des populations sur l'importance de la sécurisation des terres</p> <p>Elaboration d'un plan d'utilisation et de gestion durable des terres(PUGDT)</p>	Tous les villages

PLAN COMMUNAL DE DÉVELOPPEMENT (PCD) DE YOKO

Secteur 21 :

SECTEUR 21	PROBLÈMES	CAUSES	EFFETS	BESOINS	VILLAGES CONCERNÉS
RECHERCHE SCIENTIFIQUE ET INNOVATION	Faible promotion de la recherche scientifique	Ignorance des potentialités géologiques et minières Sous- exploitation des PFNL Faible connaissance des potentialités des plantes médicinales faible exploitation des potentialités florales fable développement de la pharmacopée locale Absence d'un centre de recherche à la commune Manque de formation et d'information sur les produits de la recherche Manque de moyens financiers Manque d'appui et d'encadrement Faible connaissance des enjeux économiques et sanitaires de la recherche Manque de formation et d'information sur les techniques nouvelles de la recherche Difficultés d'accès aux produits de la recherche (semences améliorées, informatique, énergie solaire Manque de formation et d'information sur les techniques nouvelles de la recherche	Faible production agricole Difficultés d'accès aux produits de la recherche (semences améliorées, informatique, énergie solaire, foyers améliorés...)	faciliter l'accès aux semences améliorées Création d'un mini centre de recherche agronomique Appui à l'exploitation, l'identification, la protection et la valorisation des plantes médicinales Formation des populations sur des thématiques spécifiques (multiplication des variétés, techniques de lutte contre l'érosion, amélioration de la fertilité des sols, analyses et conditionnement des produits agricoles et forestiers non ligneux) -mettre sur pied un fichier local des tradi-praticiens Mise sur pied d'un répertoire de plantes médicinales.	Tous les villages

Secteur 22

SECTEUR 22	PROBLÈMES	CAUSES	EFFETS	BESOINS	VILLAGES CONCERNÉS
TOURISME ET LOISIRS	Difficulté à promouvoir l'activité touristique	Manque de politiques et d'initiatives communales Absence des guides touristiques Faible intérêt pour l'activité touristique Absence de structures de restauration de qualité Absence de structures d'hébergement Absence de carte touristique Insuffisance de moyens financiers Faible promotion de la culture locale	Difficultés d'orientation Sites touristiques non aménagés Localité peu attractive Faible épanouissement Manques à gagner Économie peu diversifiée	Création d'un office communal de tourisme Construction d'un motel, /auberge municipale Élaboration d'une carte touristique de la commune Construction d'un restaurant municipal Construction d'une cité communale Viabilisation des sites attrayants : chutes de MOANG à DOUME, chûtes de Sengbé grotte de nkweme à DONGA, site archéologique à FOUFUOENG, mont foy à FOUY, chutes sur la rivière LEMVI et le parc zoologique à NGOUM, Aménagement des espaces verts dans le centre urbain Organisation des foires gastronomiques Aménagement des voies d'accès aux sites touristiques	Tous les villages

PLAN COMMUNAL DE DÉVELOPPEMENT (PCD) DE YOKO

Secteur 23 :

SECTEUR 23	PROBLÈMES	CAUSES	EFFETS	BESOINS	VILLAGES CONCERNÉS
CULTURE	Difficultés à promouvoir l'art et la culture locale	Influence du modernisme Abandon des rites Acculturation des jeunes Absence de foyer culturel Insuffisance de fêtes culturelles Conflits intergénérationnels Manque de moyens financiers Faible organisation des rencontres culturelles Urbanisation Exode rural	Perte d'originalité Développement d'une culture hybride Faible maîtrise des langues maternelles Faible intérêt pour la culture Faible rentabilité des objets culturels Faibles rencontres culturelles Abandon progressif de la culture	Construction de 15 foyers culturels : YOKO-SUD, DOUME, FOUFOUENG, GUERVOUM, KOUNDE, MAKOURI, MBA'AM, MBATOUA, MBIMBIM, MEDJANVOUNI, MEGANG, MEKOASSIM, MENGOENG, NDIM, DONG organisation régulièrement les festivals culturels Organisation des séminaires de sensibilisation et de promotion des langues locales (02 fois l'an) Organisation des rencontres culturels (festivals) une fois l'an Construction d'un musée d'intérêt local Construction d'un complexe culturel à YOKO (boite de nuit, salle de spectacle restaurant à mets patrimoniaux) Réhabilitation des chefferies Inventaire et viabilisation des sites culturels	Tous les villages

Secteur 24 :

SECTEUR 24	PROBLÈMES	CAUSES	EFFETS	BESOINS	VILLAGES CONCERNÉS
POSTES ET TELECOMMUNICATIONS	Difficulté d'accès aux services de télécommunications de qualité	Accès difficile aux TIC Coupures électriques intempestives Couverture parcellaire des réseaux téléphoniques Enclavement Insuffisance du réseau téléphonique	Difficultés à communiquer dans les villages éloignés Irrégularité des services téléphoniques Nombreux désagréments Faible épanouissement Accès difficile à Internet Retard dans la transmission du courrier Faible émancipation Faible ouverture au monde	Construction de télé centre communautaire dans la ville Amélioration de la qualité de la fourniture d'énergie électrique Extension des réseaux téléphoniques Orange-MTN- NEXTELCAMTEL Plaidoyer pour l'extension du signal CRTV Amplification des signaux téléphoniques : dans tous les villages Construction d'un centre multimédia au quartier HAOUSSA	Tous les villages

PLAN COMMUNAL DE DÉVELOPPEMENT (PCD) DE YOKO

Secteur 25 :

SECTEUR 25	PROBLÈMES	CAUSES	EFFETS	BESOINS	VILLAGES CONCERNÉS
COMMUNICATION	Difficultés d'accès à l'information	Accès difficile aux TIC Faible couverture des réseaux nationaux radio et télé Indisponibilité de la presse écrite Absence de kiosque à Journaux Coupures intempestives du courant Couverture partielle du réseau électrique	Sous information et désinformation Faible épanouissement Faible distraction Faible ouverture au monde Difficultés à se cultiver	Création et équipement d'une (01) radio communautaire et d'une télévision à moyenne portée dans la ville Création et équipement d'une télévision moyenne portée Ouverture des kiosques à journaux Plaidoyer pour l'extension du signal CRTV dans les villages Amélioration de la qualité de la fourniture d'énergie électrique	Tous les villages

Secteur 26 :

SECTEUR 26	PROBLÈMES	CAUSES	EFFETS	BESOINS	VILLAGES CONCERNÉS
TRAVAIL ET SECURITE SOCIALE	faible d'accès à la sécurité sociale	Précarité de l'emploi Faible couverture sociale Mauvaises conditions de travail Irrégularité et médiocrité des salaires et des revenus Matériel de travail précaire Outillage des agriculteurs rudimentaire Non bénéfique des prestations sociales Non bénéfique de la couverture sanitaire Non bénéfique de la pension vieillesse, d'invalidité et de décès Non bénéfique des soins de santé en cas d'accident de travail	Conditions de retraite précaires Misère et pauvreté Faible prise en charge des retraités	Sensibilisation des populations sur les politiques de sécurité sociale en vigueur Organisation des travailleurs en syndicats et en mutuelles Souscription d'une police d'assurance pour tous les travailleurs (euses) -Création d'une mutuelle de santé dans la Commune et des sociétés de secours- mutuelles Rapprochement des services de la CNPS à la commune Création d'une mutuelle de santé, de sécurité sociale, et de société-mutuelles	Tous les villages

Secteur 27 :

SECTEUR 27	PROBLÈMES	CAUSES	EFFETS	BESOINS	VILLAGES CONCERNÉS
ADMINISTRATION TERRITORIALE DECENTRALISATION MAINTIEN DE L'ORDRE	Difficulté à maintenir la sécurité et l'ordre	Insuffisance du personnel à la Gendarmerie Insuffisance des patrouilles Faible considération de la chefferie Absence de drapeau et de plaques indicatives dans les chefferies Insuffisance des moyens logistiques Ignorance et non-respect de la réglementation	Délinquance Tabagisme, alcoolisme Appauvrissement Agressions Insécurité des populations Vols	Affectation des gendarmes supplémentaires dans la ville Mise en place des comités de vigilance et d'auto-défense Création d'un centre d'état civil à : GUERE, KOUNDE, DONG Multiplication des patrouilles dans la ville et	Tous les villages

PLAN COMMUNAL DE DÉVELOPPEMENT (PCD) DE YOKO

		<p>Manque d'information, de formation et de sensibilisation sur les droits et devoirs du citoyen</p> <p>Absence de mécanisme de communication entre les populations et les forces de l'ordre</p> <p>Insuffisance d'éclairage public</p>		<p>les villages</p> <p>Appui en matériel des comités d'autodéfense en matériel : torches, gilets, casques, etc.</p> <p>Dotation à chaque chefferie d'un mât d'un drapeau, et d'une plaque indicative</p> <p>Création d'un comité de vigilance par village :</p>	
--	--	---	--	---	--

Secteur 28

SECTEUR 28	PROBLÈMES	CAUSES	EFFETS	BESOINS	VILLAGES CONCERNÉS
ENSEIGNEMENT SUPERIEUR	Difficultés d'insertion académique et socioprofessionnelle des étudiants	<p>Absence de politique de prise en charge des étudiants par la commune</p> <p>Éloignement des établissements d'enseignement supérieur</p> <p>Absence de structure supérieure de formation professionnelle</p>	<p>Abandon forcé des études</p> <p>Vagabondage</p> <p>Oisiveté des jeunes diplômés</p> <p>Abandon des études</p> <p>Pauvreté</p> <p>Chômage</p> <p>Débrouillardise</p> <p>Emplois informels</p> <p>Exode rural</p>	<p>Établir un répertoire des jeunes bacheliers et étudiants</p> <p>Promotion des stages de vacances pour jeunes bacheliers et étudiants</p> <p>Formation des jeunes diplômés au montage des projets et à l'auto emploi</p> <p>Octroi des bourses aux meilleurs bacheliers de la commune</p>	Tous les villages

4.13.2 SYNTHÈSE DES 08 MICROPROJETS PRIORITAIRES

Tableau 29 : SYNTHÈSE DES 08 MICROPROJETS PRIORITAIRES ESPACE URBAIN (Y compris Projets Structurants de la Commune)

	Projets sociaux					Projets économiques			Priorité des priorités
	Projet 1	Projet 2	Projet 3	Projet 4	Projet 5	Projet 1	Projet 2	Projet 3	
YOKO-SUD	Construction d'une école primaire bilingue à cycle complet	Construction d'un forage à PMH	Construction d'un forage équipé d'une PMH à l'aumônerie catholique	Construction d'un complexe sportif	Construction d'un foyer communautaire	Acquisition d'un moulin de transformation des produits	Construction d'un hangar de marché périodique	Construction d'un magasin de stockage	Construction d'un forage équipé d'une PMH à l'aumônerie catholique

PLAN COMMUNAL DE DÉVELOPPEMENT (PCD) DE YOKO

Coûts	36.000.000	36.000.000	8.000.000.	36.000.000	15.000.000	10.000.000	3.000.000	10.000.000	10.000.000
ESPACE URBAIN	Elaboration d'un plan d'occupation des sols	construction d'une fosse	acquisition de 22 bacs à ordures dans la ville de YOKO	acquisition du matériel de travail (25 paires de gangs , 50 rateaux ,50 pelles et 01 camion, 02 tricycles)					
	150 000 000	5 000 000	4 400 000	102 962 500					
TIKAR ESPACE URBAIN suite)	Construction d'un forage équipé d'une PMH	Construction d'un manège	Construction d'un forage	Construction d'un foyer culturel	Construction d'un forage	Aménagement de l'espace marchand du quartier	Construction d'une chambre froide	Construction d'un motel	Construction d'un forage équipé d'une PMH
Coûts	8.500.000	8.500.000	8.500.000	15.000.000	8.500.000	10.000.000	15.000.000	10.000.000	8.500.000
HAOUSSA ESPACE URBAIN suite)	Construction d'une école franco-arabe	Construction d'un forage à PMH	Construction d'une salle de réunion	Construction d'un forage à PMH	Construction d'un forage à PMH	Construction d'une chambre froide	Construction d'une ferme avicole	Construction d'un centre multimédia	Construction d'un forage à PMH
Coûts								50.000.000	8.500.000
MEGANG (ESPACE URBAIN suite)	Construction d'un forage équipé d'une PMH à POLOLO	Construction d'un forage équipé d'une PMH à NDECOUNI	Construction d'un forage équipé d'une PMH à LON	Construction d'un forage à pmh	Construction d'un foyer culturel	Construction d'une unité de transformation de manioc	Construction d'un étang piscicole	Construction d'une salle de fête	Construction d'une unité de transformation de manioc
Coûts	36.000.000	34.000.000	15.000.000	30.000.000	18.000.000	8.000.000	3.000.000	5.000.000	8.000.000
	Erection d'un monument dans la ville de Yoko	Aménagement du stade municipal de Yoko	Organisation de l'événement sportif "YOKO SPORT JEUNES" à Yoko Urbain	Financement de 02 projets de Jeunes	Equipement du CMPJ de Yoko				
	4 900 000	80 000 000	4 000 000	2 000 000	2 500 000				

PLAN COMMUNAL DE DÉVELOPPEMENT (PCD) DE YOKO

Tableau 30 : SYNTHÈSE DES 08 MICROPROJETS PRIORITAIRES PAR VILLAGE

	Villages	Projets sociaux					Projets économiques			Priorité des priorités
		1 ^{er}	2ème	3ème	4ème	5ème	1 ^{er}	2ème	3ème	
1	DONG	Construction et équipement d'un foyer culturel à MBETIKEIN	Construction d'une école maternelle à MBETIKEIN et implantation de 25 arbres et de 04 bacs à ordures	Création et construction d'un centre d'état civil à MBETIKEIN	Construction et équipement d'un centre de santé intégré à MBETIKEIN	Construction d'un forage équipé d'une PMH	Construction d'une mini centrale solaire	Construction d'une ferme avicole de poulets de chair (500têtes)	Acquisition de (02) moulins multifonctionnels motorisés	Construction et équipement d'un foyer culturel à MBETIKEIN
	Coût	10.000.000	18.000.000	5.000.000	35.000.000	8.500.000	25.000.000	8.000.000	8.000.000	10.000.000
2	DONGA	Construction d'un forage équipé d'une PMH à la chefferie	Construction d'un forage équipé d'une PMH à YASSEM et implantation de 25 arbres et de 04 bacs à ordures	Construction d'un bloc de trois (03) salles de classe à l'école publique de DONGA SAVANE et implantation de 25 arbres et de 04 bacs à ordures	Construction d'un forage équipé d'une PMH à YASSEM	Construction d'un forage équipé d'une PMH entre DONGA SAVANE 1 et DONGA SAVANE 2	Construction d'un magasin de stockage	Appui à l'approvisionnement de cinq (02) moulins multifonctionnels motorisés	Appui à la mise en place d'une pépinière de palmiers à huile (10ha)	Construction d'un forage équipé d'une PMH à la chefferie
	cout	8.500.000	8.500.000	35.000.000	5.000.000	8.500.000	15.000.000	12.000.000	25.000.000	8.500.000
3	DOUME	Amélioration du plateau technique du centre de santé intégré	Construction de 02 salles de classes à l'école maternelle et implantation de 25 arbres et de 04 bacs à ordures	Construction de 04 salles de classe à l'école primaire et implantation de 25 arbres et de 04 bacs à ordures	Construction d'un foyer communautaire	Construction de 04 salles de classe au CES et implantation de 25 arbres et de 04 bacs à ordures	Acquisition d'une unité de transformation multifonctionnelle des produits vivriers	Construction d'un hangar de marché	Construction d'un magasin de stockage	Acquisition d'une unité de transformation multifonctionnelle des produits vivriers
	cout	10.000.000	18.000.000	36.000.000	10.000.000	36.000.000	5.000.000	15.000.000	15.000.000	5.000.000
4	FOUFOUENG	Construction de 02 salles de classes à l'EP et implantation de 25 arbres et de 04 bacs à ordures	Construction d'un forage équipé d'une PMH au camp des allogènes	Construction d'un centre de santé	Construction de 02 salles de classes à l'école maternelle et implantation de 25 arbres et de 04 bacs à ordures	Construction d'un foyer communautaire	Construction d'une ferme porcine de 12 sujets	Construction d'un magasin de stockage	Acquisition d'une unité de transformation multifonctionnelle (maïs, manioc, etc.)	Construction d'une ferme porcine de 12 sujets

PLAN COMMUNAL DE DÉVELOPPEMENT (PCD) DE YOKO

	cout	18.000.000	8.500.000	35.000.000	18.000.000	10.000.000	5.000.000	15.000.000	15.000.000	5.000.000
5	GUERVOUM	Construction d'un forage équipé d'une PMH	Construction d'une école maternelle à côté de l'école primaire et implantation de 25 arbres et de 04 bacs à ordures	Construction d'un forage équipé d'une PMH	Construction d'un forage à PMH à la chefferie	Construction d'un foyer culturel derrière la base de l'énergie solaire	Construction d'une ferme avicole communautaire de 1000 individus	Construction d'une ferme porcine de 25 sujets	Construction d'une unité de production des pondeuses	Construction d'une ferme avicole communautaire de 1000 individus
	cout	8.500.000	18.000.000	8.500.000	8.500.000	10.000.000	5.000.000	15.000.000	10.000.000	10.000.000
6	GUERE	Construction d'une case de passage	Construction d'un foyer culturel	Construction de 04 salles de classe à l'école primaire et implantation de 25 arbres et de 04 bacs à ordures	Construction d'un forage équipé d'une PMH	Construction d'un centre d'état civil	Construction d'une mini centrale solaire	Construction d'une ferme avicole communautaire de 1000 individus	Construction d'une ferme porcine communautaire de 50 sujets	Construction d'une mini centrale solaire
	cout	35.000.000	10.000.000	36.000.000	8.500.000	5.000.000	25.000.000	10.000.000	5.000.000	25.000.000
7	ISSANDJA	Construction d'un forage à PMH au quartier tchotchoré	Construction d'un forage à PMH au quartier mendjan	Construction de 02 salles de classe au CES et implantation de 25 arbres et de 04 bacs à ordures	Construction d'un bloc de 02 salles de classe à l'école primaire et implantation de 25 arbres et de 04 bacs à ordures	Construction d'un forage au poste de gendarmerie	Construction d'un hangar de marché à MEDJAM I	Construction d'un magasin de stockage à côté du marché périodique	Acquisition d'une unité de transformation des produits	Construction d'un forage à PMH au quartier tchotchoré
	Cout	8.500.000	8.500.000	18.000.000	18.000.000	8.500.000	15.000.000	15.000.000	5.000.000	8.500.000
8	KOUNDE	Construction d'un forage à la chefferie	Construction d'un logement d'astreinte à l'EP	Construction d'un forage équipé d'une PMH à la chefferie	Construction d'un foyer communautaire	Création d'un centre d'état civil	Acquisition d'une unité de transformation des produits	Construction d'une mini centrale solaire photovoltaïque	Construction d'un hangar de marché	Acquisition d'une unité de transformation des produits
	Cout	8.500.000	16.000.000	8.500.000	10.000.000	5.000.000	5.000.000	25.000.000	15.000.000	5.000.000
9	LENA	Construction de 02 salles de classes au CETIC et implantation de 25 arbres et de	Construction d'un forage équipé d'une PMH	Construction de 04 salles de classe à l'école publique	Création d'un centre d'état civil	Construction d'un foyer des jeunes	Construction d'un hangar de marché	Construction d'un magasin de stockage	Construction d'une ferme avicole de 1000 sujets	Construction de 02 salles de classes au CETIC et implantation de 25 arbres et de 04 bacs à ordures

PLAN COMMUNAL DE DÉVELOPPEMENT (PCD) DE YOKO

		04 bacs à ordures								
	Cout	18.000.000	8.500.000	18.000.000	5.000.000	10.000.000	15.000.000	20.000.000	5.000.000	18.000.000
10	LINTE	Construction de 04 salles de classe au CES et implantation de 25 arbres et de 04 bacs à ordures	Construction d'un forage à PMH à kpa	Construction d'une case communautaire	Equipement du plateau technique du Centre de santé	Construction d'un forage à PMH à LINTE-SUD	Acquisition d'une unité de transformation de manioc à TSO-UNI	Construction d'un hangar de marché	Création d'un champ semencier de cacao de 50ha	Construction de 04 salles de classe au CES et implantation de 25 arbres et de 04 bacs à ordures
	Coût	36	8.500.000	15.000.000	10.000.000	8.500.000	5.000.000	5.000.000	5.000.000	36.000.000
11	MAKOURI	Construction d'une mini centrale solaire	Construction d'un forage équipé d'une PMH	Construction de 02 salles de classe à l'école primaire et implantation de 25 arbres et de 04 bacs à ordures	Construction de 02 salles de classe à l'école primaire et implantation de 25 arbres et de 04 bacs à ordures	Construction d'une case communautaire	Création d'une ferme porcine de (20 sujets)	Construction d'une mini centrale solaire	Acquisition d'une unité de transformation multifonctionnelle	Construction d'une mini centrale solaire
	Coût	25.000.000	8.000.000	18.000.000	18.000.000	5.000.000	8.000.000	25.000.000	8.000.000	25.000.000
12	MANGAI	Réhabilitation du puits en panne à l'école publique	Constructions de 02 salles de classe à l'école primaire et implantation de 25 arbres et de 04 bacs à ordures	Construction d'un foyer communautaire	Construction d'un logement d'astreinte au centre de sante	Construction d'un forage avec PMH	Construction d'une ferme avicole complexe de 1000 sujets	Electrification du village à partir d'une centrale solaire	Construction et équipement d'un complexe avicole de 1000 sujets avec système d'abattage industriel	Construction d'une ferme avicole complexe de 1000 sujets
	Coût	500.000	18.000.000	5.000.000	36.000.000	8.500.000	5.000.000	25.000.000	10.000.000	10.000.000
13	MANKIM	Construction de 03 salles de classe à l'école primaire et implantation de 25 arbres et de 04 bacs à ordures	Renforcement du plateau technique au centre de santé : lits, réfrigérateur, incinérateur	Construction d'un foyer communautaire	Construction d'un forage équipé de PMH	Construction d'un CETIC à LAMOU et implantation de 25 arbres et de 04 bacs à ordures	Construction d'une auberge communautaire	Construction d'un hangar de marché	Dotation des semences améliorées de cacao	Construction de 03 salles de classe à l'école primaire et implantation de 25 arbres et de 04 bacs à ordures
	Coût	33 835 542	10.000.000	10.000.000	8.500.000	18.000.000	30.000.000	30.000.000	8.000.000	33 835 542
14	MATSARI	Construction d'un centre de	Construction d'un forage	Construction d'un centre	Construction d'un forage équipé	Construction d'un bâtiment au	Construction d'un magasin de stockage	Construction d'une ferme porcine de 20 sujets (17	Construction d'un hangar de marche	Construction d'un centre de santé face

PLAN COMMUNAL DE DÉVELOPPEMENT (PCD) DE YOKO

		santé face à la centrale solaire côté Nord-Est	équipé d'une PMH	d'état civil	d'une PMH	poste agricole		femelles mâles, 03)		à la centrale solaire côté Nord-Est
	Coût	35.000.000	8.500.000	10.000.000	8.500.000	5.000.000	20.000.000	5.000.000	10.000.000	35.000.000
15	MBA'AM	Construction d'un forage équipé d'une PMH à la chefferie	Construction de 04 salles de classes au CETIC et implantation de 25 arbres et de 04 bacs à ordures	Construction d'un foyer communautaire	Construction d'un bloc de 02 salles de classe à l'école primaire et implantation de 25 arbres et de 04 bacs à ordures	Construction de deux blocs de 04 toilettes au CETIC et implantation de 25 arbres et de 04 bacs à ordures	Construction d'un magasin de stockage	Construction d'un hangar de marche	Construction d'un séchoir	Construction d'un forage équipé d'une PMH à la chefferie
	Coût	8.500.000	36.000.000	10.000.000	18.000.000	5.000.000	36.000.000	15.000.000	5.000.000	8.500.000
16	MBATOUA	Construction de 02 salles de classes à l'EP et implantation de 25 arbres et de 04 bacs à ordures	Réhabilitation d'une PMH au bloc 2	Construction d'un forage équipé d'une PMH	Construction d'un bloc de 02 salles de classe à l'école primaire et implantation de 25 arbres et de 04 bacs à ordures	Construction d'un foyer communautaire	Reprofilage de la route MEDJANVOUNI-TSEKOUM, NANGA EBOKO	Acquisition d'une unité de transformation des produits multifonctionnelle constituée de deux moulins diesel	Construction d'une ferme pour 20 couples d'aula codes	Construction de 02 salles de classes à l'EP et implantation de 25 arbres et de 04 bacs à ordures
	Coût	18.000.000	35.000.000	8.500.000	18 000 000	36.000.000	5.000.000	10.000.000	5.000.000	18.000.000
17	MBEMBEING	Construction d'un forage équipé d'une PMH à l'école publique	Construction d'un foyer communautaire	Construction d'un centre de formation des jeunes	Construction de 03 logements d'astreinte à l'école publique	Construction d'un centre de santé à MISSOUMNI SAVANE	Construction d'un mini centrale solaire	Construction d'une ferme avicole de 500 pondeuses	Appui en semences améliorées de boutures de manioc 25ha	Construction d'un forage équipé d'une PMH à l'école publique
	Coût	8.500.000	10.000.000	25.000.000	10.000.000	35.000.000	25.000.000	10.000.000	5.000.000	8.500.000
18	MBIMBIM	Construction d'un forage équipé d'une PMH	Construction d'un forage équipé d'une PMH	Construction d'un bloc de 02 salles à l'école maternelle	Construction et équipement d'un foyer culturel	Construction d'un bloc de 02 salles à l'école primaire	Appui en plants améliorés de palmier à huile (600plants)	Dotation de deux moulins à moudre à essence pour transformation des produits. (Maïs, manioc)	Construction d'une ferme avicole de 1000 sujets	Construction d'un forage équipé d'une PMH
	Coût	8.500.000	8.500.000	35.000.000	10.000.000	35.000.000	4.000.000	5.000.000	4.000.000	8.500.000
19	MEDJANVOUNI	Construction d'un foyer communautaire	Construction d'un centre de santé en face de la chefferie	Construction et équipement d'un foyer culturel	Construction d'un forage à PMH	Construction d'un bloc de 02salle de classe à l'école publique et implantation de 25 arbres et de 04 bacs à ordures	Acquisition d'une unité de transformation multifonctionnelle constituée de deux moulins diesel	Electrification du village par champ photovoltaïque	Construction d'une ferme porcine de 20 sujets : 16 femelles, 04 mâles	Construction d'un foyer communautaire

PLAN COMMUNAL DE DÉVELOPPEMENT (PCD) DE YOKO

	Coût	10.000.000	35.000.000	10.000.000	8.500.000	18.000.000	7.000.000	10.000.000	16.000.000	10.000.000
20	MEGANG	Construction de 02 salles de classes à l'EP et implantation de 25 arbres et de 04 bacs à ordures	Construction d'un centre d'état civil	Construction et équipement d'un foyer communautaire à ETOUDI	Construction d'un forage équipé d'une PMH à NGOA-EKELE	Construction de 03 salles de classe à l'école publique et implantation de 25 arbres et de 04 bacs à ordures	Construction d'un hangar de marché à proximité de l'ancienne école	Construction d'un magasin de stockage	Appui à l'approvisionnement de 15.000 rejetons de bananiers plantains	Construction de 02 salles de classes à l'EP et implantation de 25 arbres et de 04 bacs à ordures
	Coût	18.000.000	10.000.000	3.000.000	10.000.000	25.000.000	15.000.000	20.000.000	5.000.000	18.000.000
21	MEKOASSIM	Construction d'un forage équipé d'une PMH en face de la chefferie	Construction d'un bloc de 02 salles de classe à l'école maternelle et implantation de 25 arbres et de 04 bacs à ordures	Création d'une case communautaire	Construction d'un forage équipé d'un PMH	Construction et équipement d'un foyer culturel à la savane de MBGEUNG	Acquisition d'une unité de transformation multifonctionnelle constituée de deux moulins	électrification du village par champ photo voltaïque	Appui à l'approvisionnement de semence améliorée de cacao 100ha	Acquisition d'une unité de transformation multifonctionnelle constituée de deux moulins
	Coût	8.500.000	18.000.000	10.000.000	8.500.000	10.000.000	8.000.000	25.000.000	5.000.000	8.000.000
22	MENGOENG	Construction de 02 salles de classe à l'école maternelle et implantation de 25 arbres et de 04 bacs à ordures	construction d'un forage équipé d'une PMH	Construction d'un foyer culturel près du stade	Construction de 01 forage à PMH	Construction d'une case de passage	Construction d'une mini centrale solaire	Appui en matériel agricole : 20 pulvérisateurs, 100 paires de bottes, 50 houes et produits phytosanitaire	Construction d'une ferme avicole communautaire de 500 sujets.	Construction de 02 salles de classe à l'école maternelle et implantation de 25 arbres et de 04 bacs à ordures
	Coût	18 000 000	8.500.000	10.000.000	8.000.000	50.000.000	25.000.000	5.000.000	3.000.000	18.000.000
23	NDIM	Construction d'une école maternelle au lieu-dit KWEMI et implantation de 25 arbres et de 04 bacs à ordures	Construction d'un forage équipé d'une PMH au nouveau quartier	Construction d'un forage équipé d'une PMH	Construction d'un foyer culturel au nouveau quartier	Construction d'un forage à PMH	Construction d'un magasin de stockage	Construction d'une mini centrale solaire	Construction d'une ferme avicole de 1000 sujets	Construction d'un magasin de stockage
	Coût	18.000.000.	8.500.000	10.000.000	8.000.000	35.000.000	15.000.000	25.000.000	5.000.000	15.000.000
24	FOUY	Construction d'un forage à	Construction d'un centre de	Construction d'une école	Construction d'un forage équipé	Construction d'un forage à PMH	Acquisition d'une unité de	Construction d'une mini centrale solaire	Construction d'une ferme avicole communautaire de	Construction d'un forage à PMH

PLAN COMMUNAL DE DÉVELOPPEMENT (PCD) DE YOKO

		PMH	santé	maternelle et implantation de 25 arbres et de 04 bacs à ordures	d'une PMH à l'école primaire		transformation multifonctionnelle des vivres		1000 sujets	
	Coût	8.500.000	36.000.000	18.000.000	8.500.000	8.500.000	15.000.000	25.000.000	5.000.000	8.500.000
25	SENGBE	Construction d'un centre de santé	Construction de deux salles de classes à l'EP et implantation de 25 arbres et de 04 bacs à ordures	Construction d'un forage équipé d'une PMH	Construction d'une case de passage	Construction d'un forage	Construction d'un magasin de stockage	Électrification du village par champ photo voltaïque)	Construction d'un centre zootechnique vétérinaire	Construction d'un magasin de stockage
	Coût	35.000.000.	8.000.000	8.500.000	10.000.000	8.500.000	15.000.000	25.000.000	200.000.000	15.000.000
26	NYEM	Construction d'un forage équipé d'une PMH à la chefferie	Construction d'un forage équipé d'une PMH	Construction d'un logement d'astreinte	Formation de deux relais de santé communautaire au village	Construction d'un foyer communautaire	Construction d'une pharmacie communautaire	Construction de 03 unités de transformation multifonctionnelles	Construction d'un hangar de marché	Construction d'un forage équipé d'une PMH à la chefferie
	Coût	8.500.000	8.500.000	8.000.000	36.000.000		15.000.000	20.000.000	10.000.000	8.500.000
27	NGOUM	Construction d'un forage équipé d'une PMH	Construction d'un foyer communautaire	Equipement des salles de classes en 120 tables bancs et implantation de 25 arbres et de 04 bacs à ordures	Extension du réseau électrique	Construction de 04 salles de classe à l'école primaire et implantation de 25 arbres et de 04 bacs à ordures	Construction d'un magasin de stockage	Construction d'un hangar de marché sur la place du marché	Construction d'une mini centrale solaire	Construction d'un forage à PMH
	Coût	8.500.000	10.000.000	8.500.000	35.000.000	50.000.000	16.000.000	5.000.000	25.000.000	8.500.000
28	NGOUETOU	Construction d'un forage équipé d'une PMH	Equipement du CES en tables-bancs (120) et implantation de 25 arbres et de 04 bacs à ordures	Construction d'une école maternelle et implantation de 25 arbres et de 04 bacs à ordures	Construction d'un forage équipé d'une PMH	Construction d'un forage équipé d'une PMH	Construction d'un magasin de stockage	Électrification du village par champ photo voltaïque	Construction d'un hangar de marché	Construction d'un magasin de stockage
	Coût	85.000.000	5.000.000	18.000.000	8.500.000	8.500.000	15.000.000	25.000.000	15.000.000	15.000.000
29	NDJOLE	Construction d'un forage équipé d'une	Construction de 02 salles de classe au	Construction d'un forage équipé d'une	Construction d'un centre d'état civil	Construction d'un forage équipé d'une PMH à	Appui en semences améliorées de manioc de 100ha	Construction d'une ferme avicole communautaire de 1000 sujets	Ouverture de 01 piste agricole : OKWANE 14 km	Construction d'un forage équipé d'une PMH à l'école

PLAN COMMUNAL DE DÉVELOPPEMENT (PCD) DE YOKO

		PMH à l'école publique	CETIC et implantation de 25 arbres et de 04 bacs à ordures	PMH NDJOLE-centre		OKWANE				publique
	Coût	8.500.000	18.000.000	8.500.000	3.500.000	8.500.000	15.000.000	5.000.000	20.000.000	8.500.000

4.14. Principaux éléments en rapport avec la résilience.

La résilience c'est la capacité d'un individu ou d'un groupe d'individus à faire face aux aléas ou à diverses difficultés rencontrées. Ces difficultés peuvent être de l'ordre des phénomènes naturels, des phénomènes sociaux ou mêmes des phénomènes culturels.

La résilience s'analyse à différents niveaux, et dans le cadre de sa prise en compte dans les PCD nous en observerons trois grands moments à savoir :

- Le niveau d'absorption
- Le niveau d'adaptation
- Le niveau d'anticipation

Dans le cadre de l'actualisation du PCD de YOKO nous avons identifié un choc environnemental. En effet, en début de saison sèche, à la recherche des pâturages, les bergers allument des feux de brousse qui dévastent de centaines d'hectares dans les plantations. Cette situation a pour conséquences : la destruction des écosystèmes locaux, la disparition des espèces végétales et animales, la perte des cultures et donc les risques de famine, d'exode rural, des conflits agropastoraux, fonciers et parfois intra ethniques.

1. L'ABSORPTION

Le niveau d'absorption est ici assez faible car le phénomène touche presque toute la population qui est essentiellement constituées d'agriculteurs et dont les plantations se succèdent généralement les unes aux autres

2. L'ADAPTATION

Face à ce phénomène, des mesures compensatoires sont souvent prises : Recherche des espaces assez éloignés pour cultiver, adoption des cultures maraichères, recours à d'autres activités telles que la pêche, la chasse, etc.

3. L'ANTICIPATION

Afin de remédier à cette situation, plusieurs mesures sont prises : constructions des ceintures autour des plantations, autrement dit l'on brûle d'abord les alentours des plantations afin de restreindre la portée du feu.

Par ailleurs les palabres entre les différentes communautés, la sensibilisation des populations et des différents clans, permettent toujours de trouver un consensus favorable.

Les zones les plus concernées sont la zone Sud de YOKO (LINTE, MATSARI, NGOUETOU)

4.15. ESQUISSE DU PLAN D'UTILISATION ET DE GESTION DES TERRES DE L'ESPACE COMMUNAL

Le PUGT de Yoko entre dans le cadre du projet REDD+ dont la zone d'emprise fait montre de trois types d'utilisation des terres :

- L'utilisation pour la mise en place des activités agricoles particulièrement dans les savanes et dont les spéculations les plus rencontrées sont entre autres : manioc, maïs, patate douce, arachide, banane-plantain, et cacao ;
- L'utilisation pour la mise en place des activités d'élevage dont la pratique se résume à l'élevage bovin exclusivement par les Bororos et le « petit élevage » (volailles, ovins/caprins) par tous avec de faibles effectifs, très souvent menacés par la peste et les épidémies ;
- L'utilisation pour la valorisation des ressources forestières et fauniques.

Les types d'utilisation des terres (agriculture et élevage) occupent une superficie d'environ 35 455 hectares sur 135 515,31 hectares soit un pourcentage de 26,16% dans la zone d'emprise du projet ; tandis que l'utilisation suivant les titres forestiers occupe 50,45%.

Par ailleurs, il convient de souligner deux aspects majeurs de la zone du projet dont l'un est relatif à l'utilisation de l'espace et l'autre à la dynamique des conflits. À cet effet, nous notons que :

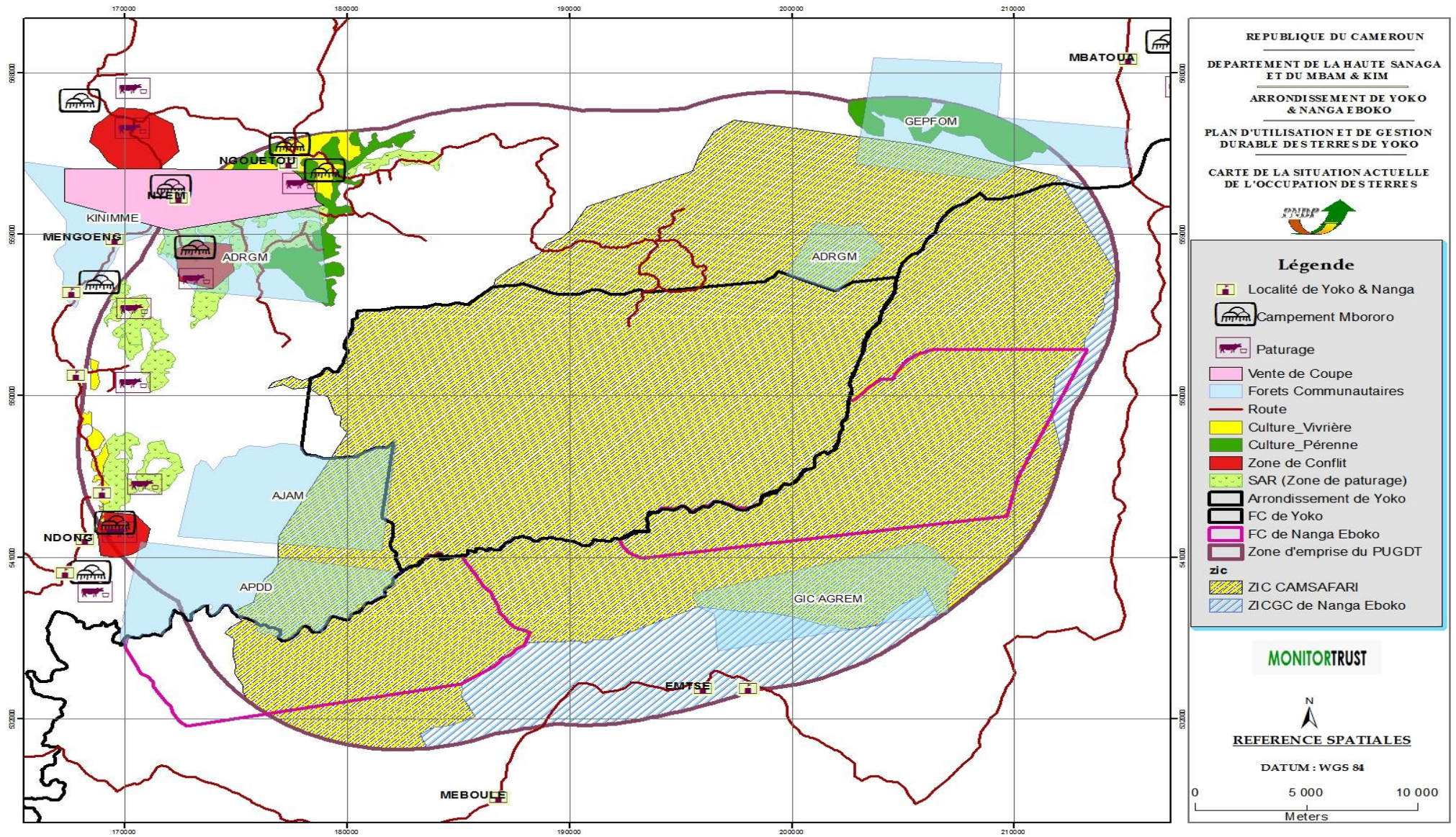
- S'agissant de l'utilisation de l'espace, s'illustre la très faible valorisation [valorisation quasi-nulle] des bas-fonds ; et
- S'agissant de la dynamique des conflits, se met en exergue la nature/typologie des campements Bororo. Ainsi distingue-t-on :

Les campements d'étrangers sédentarisés (dans la localité de Nyem) où on retrouve une forte présence des Bororos Centrafricains avec un cheptel de plus de 100 têtes. Les conflits entre les populations locales et les Bororos ont été beaucoup plus signalés dans ce village ;

Les campements d'étrangers non sédentarisés (dans les localités de Melinvi et Mbatoua) où malgré la non-sédentarisation, on a observé une forte synergie des us avec la population locale ; et enfin

Les campements semi-sédentarisés (dans les localités de Ngouétou, Mengoeng, Mekoissim, Mbembeing, Dong, Guervoum), où le chevauchement des activités pastorales et agricoles sur les

CARTE 7 : CARTE D'UTILISATION DES TERRES OU DE L'OCCUPATION DU SOL



4.15.1.Synthèse de la priorisation des résolutions d'analyse prospective relatives à l'affectation des terres en vue de la mise en œuvre effective du plan d'utilisation et de gestion durable des terres

Sur la base des critères que sont la participation, le genre et la subsidiarité, et en tenant compte de l'analyse de l'aptitude physique des terres à chaque type d'utilisation, des propositions de projets ont été faites. Aussi convient-il de souligner que les solutions sont multisectorielles et font appel aux approches de gestion systémiques et intégrées.

Considérant les discussions de groupes associées à la facilitation des experts, les principaux projets innovants susceptibles de contribuer significativement à l'utilisation et la gestion durable des terres dans la commune de Yoko sont :

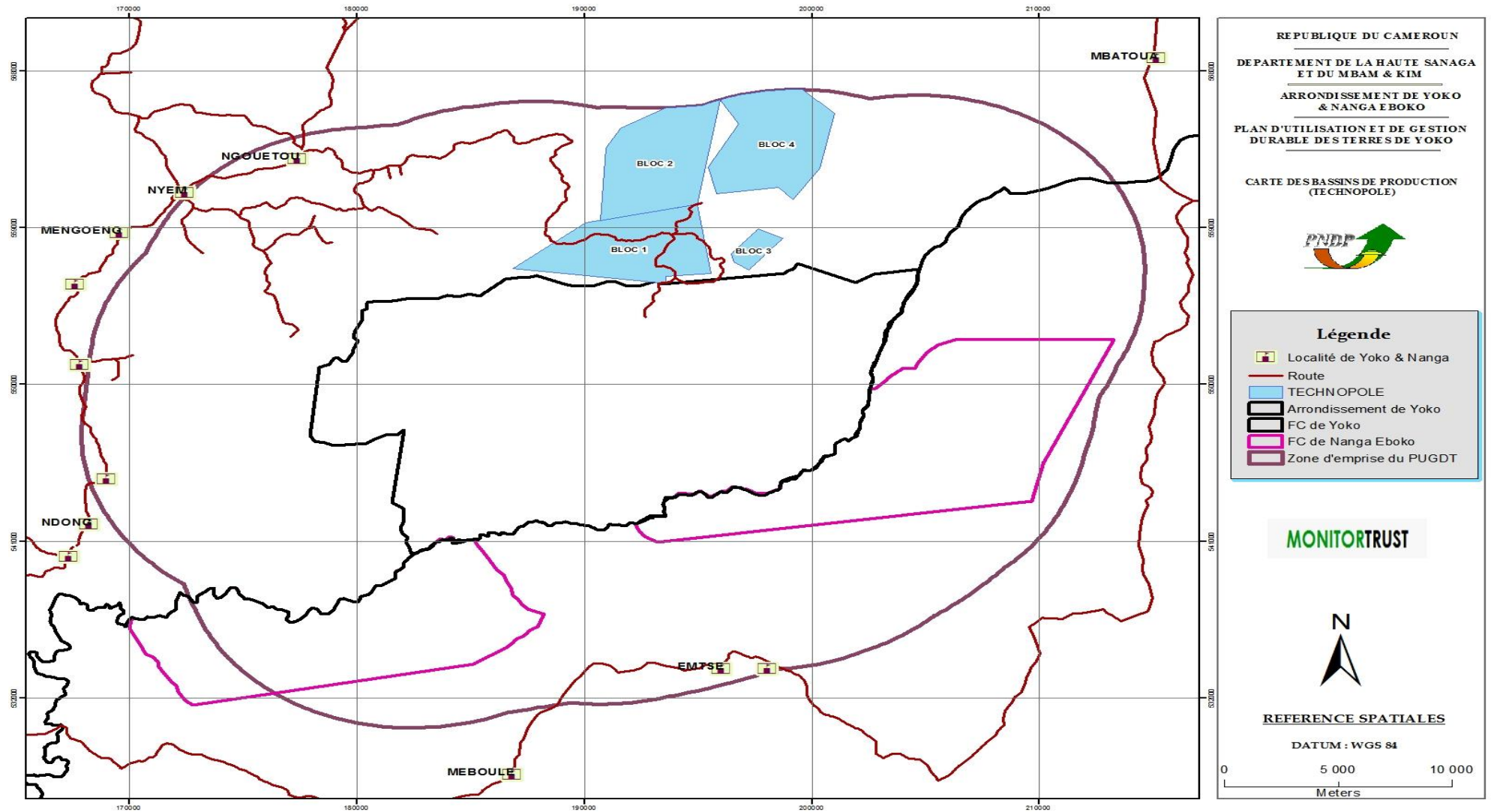
❑ **Projet d'une agropole ou technopole agricole : cartographie des zones à fort potentiel agricole**

Dans le cadre de l'intensification de l'agriculture, il s'avère important d'indiquer les bassins de production pour une éventuelle activité agro-industrielle (technopole agricole). Le choix de ces bassins de production repose sur un certain nombre de critères dont :

- Zones où la dégradation du sol est très faible ;
- Absence des activités anthropiques autres que la chasse ;
- Absence des titres d'exploitation ;
- Présence des galeries forestières (eau) de part et d'autre de ces zones pour faciliter l'approvisionnement en eau.
- Zones où les conditions édaphiques du sol seront favorables aux exigences écologiques des plantes ;
- Présence d'un réseau routier pour faciliter l'entrée et la sortie des inputs.

L'analyse de l'image satellitaire THR_ESRI combinée aux études pédologiques a permis de circonscrire une zone favorable pour cette activité. Ladite zone a une superficie d'environ 7 713,51 ha et réunie toutes les conditions nécessaires pour accueillir une technopole agricole (Cf. Figure 8).

CARTE 8 : CARTE PROSPECTIVE RELATIVE A LA TECHNOPOLE AGRICOLE



❑ **Projet de valorisation des bas-fonds**

La zone d'emprise du projet REDD+ de Yoko renferme deux bassins versants avec des coefficients de compacité de GRAVELIUS presque identiques soit 0,02. Ces faibles coefficients de compacité du sol traduisent la forme arrondie de ces deux bassins versants, le temps de concentration des eaux très faible, et le risque élevé d'inondation ou de déportation des lits de ces cours d'eaux en période de crue. Par ailleurs, le terrain dans son ensemble n'est pas très pentu. La variation des pentes dans les deux bassins versant n'est pas significative. La phase de collecte des données dans les villages a permis d'observer des inondations/déportations des cours d'eaux jusqu'au niveau des maisons (cas du village Dong).

Les cours d'eaux vont jusqu'au septième niveau (7ème) d'ordre, ce qui traduit des largeurs à certains endroits de plus de 30 mètres. La proposition de la mise en place des étangs piscicoles par exemple tient compte du caractère de déportation des cours d'eaux en période de crue, de la distance, mais également du degré d'ordre de ces cours d'eaux.

Tous les villages concernés par le projet REDD+ de Yoko ne pourront pas profiter de la mise en place des sites aquacoles, car l'étude de la variabilité des différents facteurs topographiques (pentes) et hydrographiques (simulation des eaux) dans ces bassins versants ne favorise pas un emplacement important desdits sites.

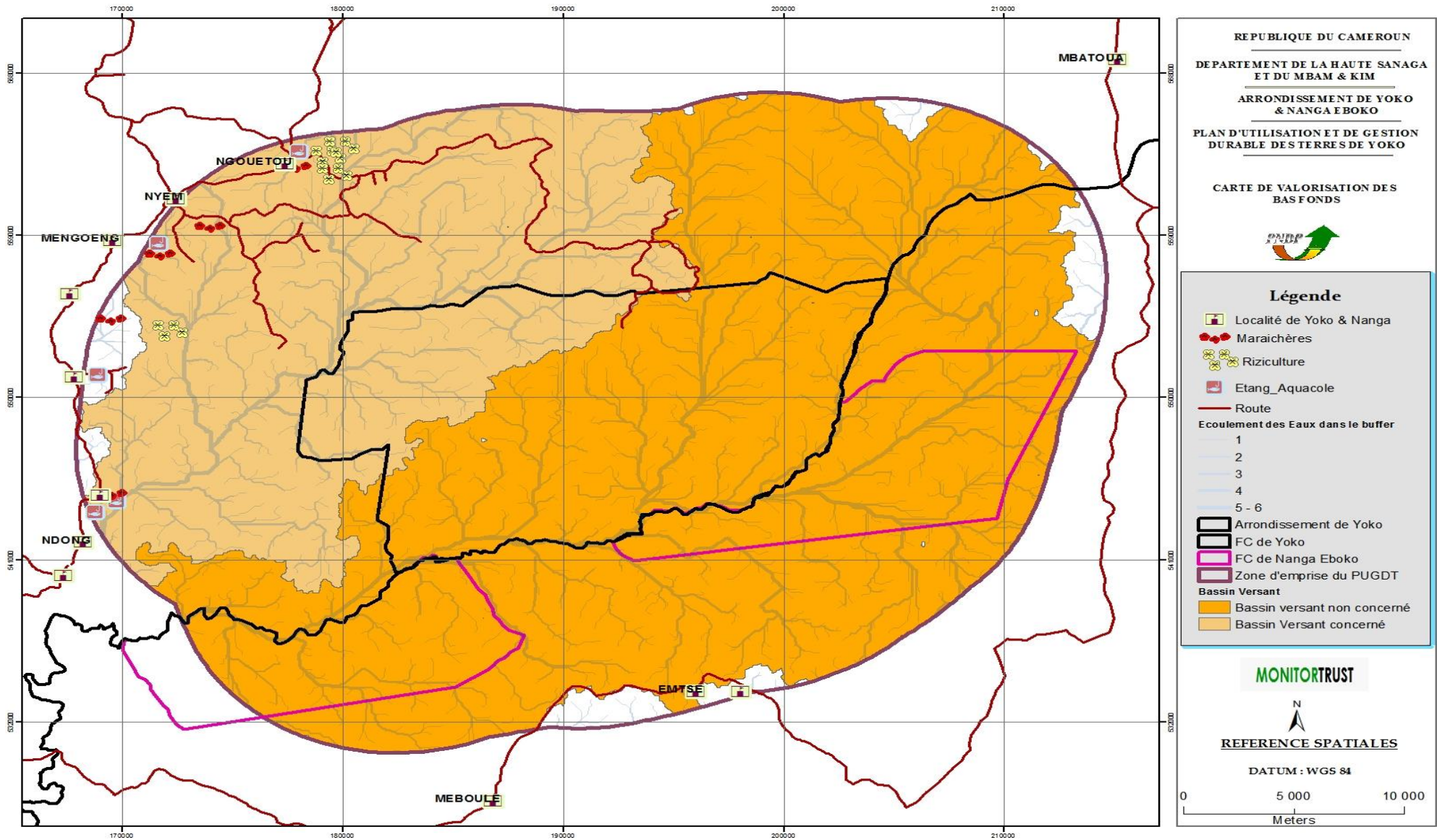
Par contre, il n'en est pas de même pour les projets de riziculture par exemple et de maraîchage.

De façon pratique :

- Les étangs piscicoles seront mis en place à proximité des villages compte tenu du caractère complexe de ce type d'élevage ;
- Les zones choisies pour leur valorisation sont les bas-fonds situés proche des galeries forestières ;
- La riziculture sera mise en exergue dans les marécages inondés permanemment (MIP) ; et
- Les cultures maraîchères seront à leur tour mises en relief dans les marécages inondés temporairement (MIT).

La figure 9 ci-dessous illustre le projet relatif à la valorisation des bas-fonds.

CARTE 9 : CARTE PROSPECTIVE RELATIVE A LA VALORISATION DES BAS-FONDS



□ **Projet de reboisement/enrichissement**

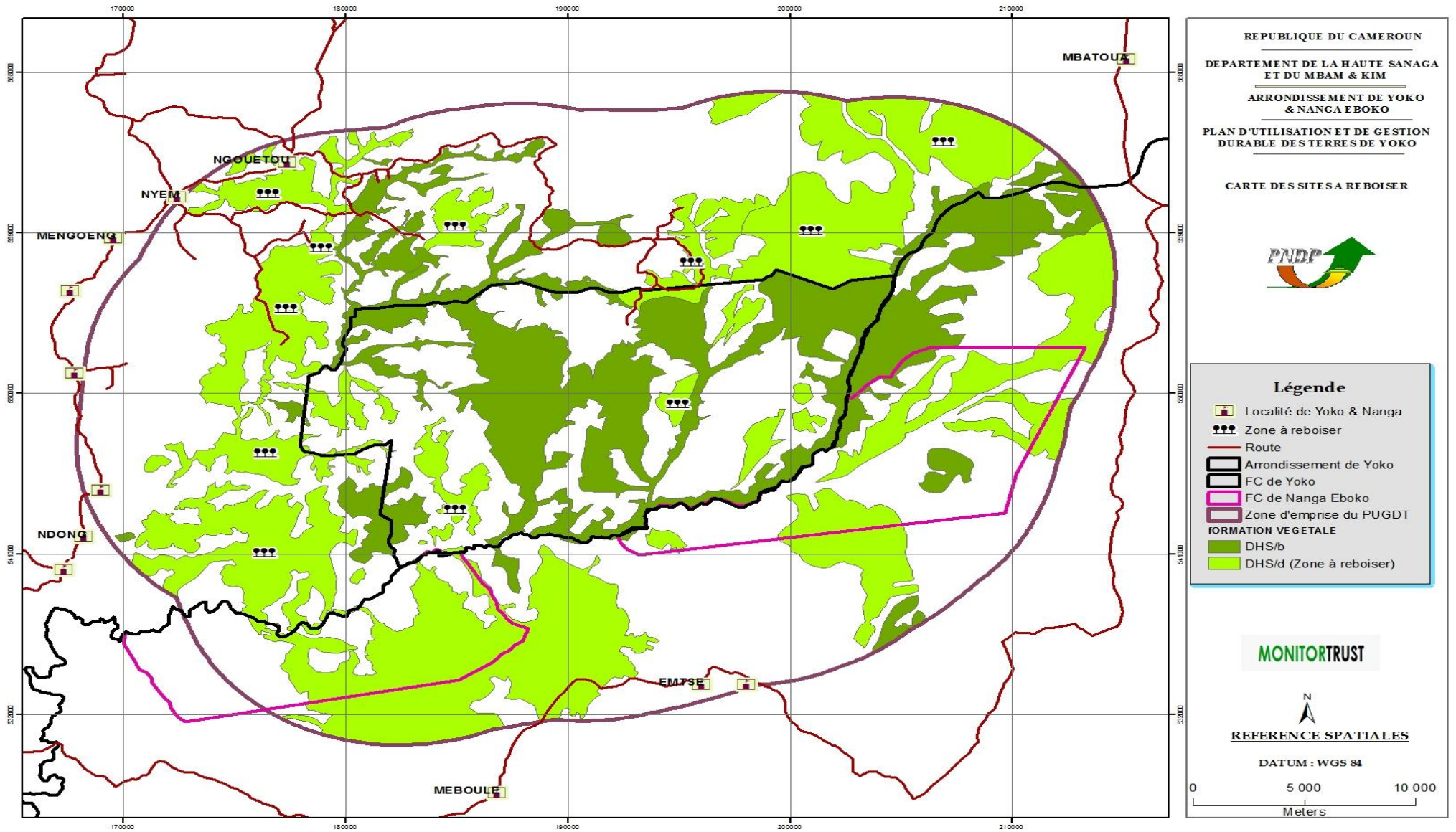
Après la digitalisation et la caractérisation des habitats au sein de la zone d'emprise du projet pilote REDD+ de Yoko, il ressort que les zones qui ont été particulièrement impactées par le prélèvement forestier (et peut-être l'empiètement par les activités des artisans miniers et/ou des éleveurs pastoraux) sont observées dans les portions localisées au sein des forêts communautaires, de la vente de coupe et de la forêt communale de Yoko (Cf. Figure 10). Ces zones ont été désignées « forêt dense humide sempervirente à densité faible (DHS/d) ».

Le potentiel des zones à reboiser à l'intérieur de la forêt communale est de 2 869, 04 ha sur les 29 500 ha que compte la forêt communale de Yoko ; soit un pourcentage d'occupation de 9,7 % de DHS/d sur l'ensemble des autres formations végétales présentes à l'intérieur de ladite forêt communale.

Dans l'optique de pallier à la dégradation des terres et à la déforestation, il conviendrait bien de reboiser sur des espaces « vides » identifiés (au sein des forêts communautaires et communale de Yoko) avec des essences judicieusement sélectionnées ; à l'exemple du Teck qui colonise et s'adapte bien dans la zone et en plus apporte des bénéfices substantiels à cause de son importance/utilité dans la fabrication des coques de bateaux et des billets de banque.

Outre cette essence, des arbres fruitiers à l'instar du safoutier (*Dacryodesedulis*), avocatier (*Persea americana*), etc. et quelques PFNL comme le kolatier (*Cola spp.*), la mangue sauvage (*Irvingiaspp.*) et le Djansang (*Ricinodendronheudelotii*) pourront être plantés dans ces zones dégradées

CARTE 10 : CARTE PROSPECTIVE RELATIVE AUX ZONES A REBOISER



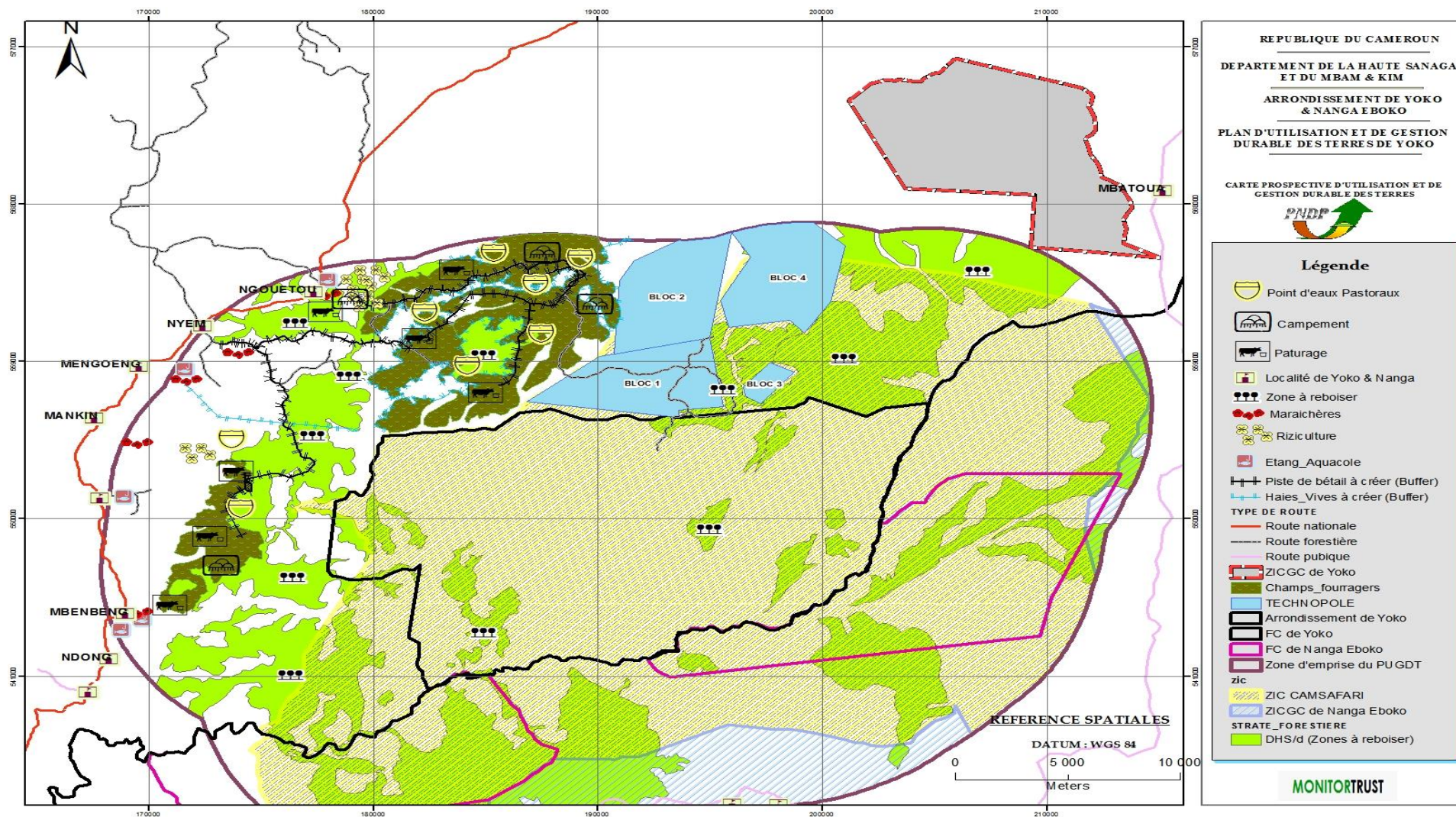
4.15.2. Présentation synoptique de l'occupation du sol et de l'affectation des activités en vue de la gestion durable des terres

Il s'agit ici de la mise en relief combinatoire de quelques utilisations actuelles de l'espace et des résultats de l'analyse prospective en vue de la gestion durable des terres dans la zone d'emprise du projet pilote REDD+ de Yoko.

Outre la valorisation des bas-fonds au travers de la riziculture et/ou de l'aquaculture, le reboisement dans les zones dégradées par des essences forestières ou des arbres fruitiers et/ou agro forestiers à usages multiples, la création des champs fourragers à proximité des campements Bororo si possible, et autres projets, il convient de rappeler quelques aspects préconisés dans le cadre de la mise en œuvre de ce PUGDT dont entre autres : la redynamisation des structures actuelles de résolution des conflits agro-pastoraux, le renforcement des capacités en matière de gestion de conflits et de suivi-évaluation, le développement de la filière manioc et bananier plantain pour en faire une économie d'échelle, l'accompagnement des producteurs dans la production et la distribution des semences améliorées, la dotation des intrants agricoles de première nécessité (pesticides, pulvérisateurs) et l'encadrement des producteurs dans la maîtrise des techniques agro-pastorales et sylvicoles modernes, et enfin la structuration des organisations paysannes vers la professionnalisation.

Par ailleurs, une zone d'intérêt cynégétique à gestion communautaire (ZICGC) comme demandée ne saurait s'inscrire dans la zone d'emprise du projet pilote REDD+ de Yoko. Toutefois, une esquisse de ZICGC localisée au-dessus du Buffer et dont le village Mbatoua se veut riverain a été faite. Sa concision et sa description pourront être de mise à la suite des échanges préliminaires entre l'équipe de projet REDD+ de Yoko et le MINFOF.

CARTE 11 : CARTE PROSPECTIVE D'AFFECTATION ET DE GESTION DURABLE DES TERRES



4.16. CADRES LOGIQUES PAR SECTEUR

Secteur : Institution Communale

Problème : Difficultés de fonctionnement de l'institution communale

STRATÉGIE SECTORIELLE : A l'horizon 2022, la commune de YOKO est dynamique et développée, disposant des infrastructures de base de qualité où toutes les couches sociales, bien formées et en bonne santé, s'impliquent aux activités socioéconomiques dans le respect de l'environnement		INDICATEURS OBJECTIVEMENT VÉRIFIABLES	SOURCES DE VÉRIFICATION	HYPOTHÈSES DE RÉALISATION
NIVEAUX	FORMULATIONS			
Objectif Global	Améliorer la capacité d'intervention de l'institution communale	Fonctionnement de tous les services	Archives Mairie Rapport d'activité Mairie	Disponibilité des financements Implication de la Commune
Objectifs spécifiques	1. Améliorer de 50% la qualité et la quantité du personnel communal	Taux d'augmentation qualitatif et quantitatif du personnel communal	Archives Mairie Rapport d'activité Mairie	Disponibilité des financements Implication de la Commune
	2. accroître de 50% l'assiette fiscale	Taux d'augmentation de l'assiette fiscale	Fichiers de contribuable Archives Mairie Comptes de Budget et administratif	Disponibilité des financements Implication de la Commune
	3. Améliorer de 50% la qualité et la quantité du patrimoine communal	Taux d'augmentation qualitatif et quantitatif du patrimoine communal	Archives Mairie Rapport d'activité Mairie	Disponibilité des financements Implication de la Commune
	4. Améliorer de 50% les partenariats avec d'autres institutions	Nombre de partenariats signés	Fichiers de contribuable Archives Mairie Rapport d'activités Comptes de Budget et administratif	Disponibilité des financements Implication de la Commune
Résultats	1.1. Le personnel communal est suffisant et qualifié	Taux de rendement du personnel communal	Archives Mairie Rapport d'activité Mairie	Disponibilité des financements Implication de la Commune
	2.2 l'assiette fiscale s'est qualitativement et quantitativement améliorée	Taux de recouvrement en hausse	Fichiers de contribuable Archives Mairie Comptes de Budget et administratif	Disponibilité des financements Implication de la Commune

PLAN COMMUNAL DE DÉVELOPPEMENT (PCD) DE YOKO

	3.3. La gestion du patrimoine communal s'est qualitativement et quantitativement améliorée	Nombre de matériel roulant e acquis Taux d'archivage et classement des documents	Archives Mairie Rapport d'activité Mairie	Disponibilité des financements Implication de la Commune
	4.4. Le réseau de relations s'est qualitativement et quantitativement amélioré	Nombreux partenariats signés	Fichiers de contribuable Archives Mairie Rapport d'activités Comptes de Budget et administratif	Disponibilité des financements Implication de la Commune
Activités				Coûts estimatifs
1.1.1	Recrutement du personnel dans tous les services non pourvus			
1.1.2.	Formation et recyclage d'au moins 05 personnels communaux tous les deux ans			6.000.000
1.1.3	Mise en place des grilles d'évaluation et de motivation du personnel			200.000
1.1.4	Application de l'organigramme type des emplois communaux			500.000
Sous-Total Activités 1				6.700.000
2.2.1	Actualisation du fichier de contribuables			500.000
2.2.2	Réorganisation du service de recouvrement des taxes communales			
2.2.3	Respect des textes en vigueur dans la gratification du personnel percepteur			1.000.000
Sous-Total Activités 2				1.500.000
3.3.1	Formation du personnel communal sur les techniques d'archivages et de classement des documents			2.500.000
3.3.2	Viabiliser le service d'hygiène de la mairie			319.000.000
Sous-Total Activités 3				344.000.000
4.4.1	Organisation d'une réunion trimestrielle des activités avec les sectoriels ;			300.000
4.4.2	Multiplication du partenariat et la coopération avec d'autres communes, les élites, et les chefs traditionnels			1.000.000
4.4.3.	Création d'un site WEB pour la commune			1.000.000
Sous-Total Activités 4				2.300.000
TOTAL GENERAL DU SECTEUR				367.800.000

Secteur : Agriculture

Problème : Difficultés à pratiquer une agriculture rentable et durable

STRATÉGIE SECTORIELLE : Intensifier les activités sylvoagropastorales et piscicoles		INDICATEURS VÉRIFIABLES	OBJECTIVEMENT	SOURCES DE VÉRIFICATION	HYPOTHÈSES DE RÉALISATION
NIVEAUX	FORMULATIONS				
Objectif Global	Assurer une production durable en quantité et en qualité dans les filières agricoles	Nombre d'hectares aménagés Taux de rendement par spéculation		Rapports techniques du DD, DA MINADER Commune	Étude technique Disponibilité des moyens financiers

PLAN COMMUNAL DE DÉVELOPPEMENT (PCD) DE YOKO

		Taux de malnutrition Volume et taux de transformation des produits locaux Taux d'augmentation des revenus agricoles par habitant	Rapports de suivi de la mise en œuvre du PCD	Implication des responsables techniques et des agriculteurs
Objectifs spécifiques	1. Développer et vulgariser les techniques durables de production	Le nombre de sessions de formation Le nombre de visites sur le terrain des agents vulgarisateurs agricoles	Rapports techniques du DA/MINADER Commune Rapports de suivi de la mise en œuvre du PCD	Implication des responsables techniques et des agriculteurs
	2. Promouvoir la mécanisation	Superficie labourée mécaniquement Taux d'augmentation de la production	Rapports techniques du DD, DA MINADER Commune Rapports de suivi de la mise en œuvre du PCD	Disponibilité des moyens financiers
	3. faciliter l'approvisionnement en intrants agricoles	Taux d'utilisation des semences améliorées Taux d'utilisation des produits phytosanitaires	Rapports techniques du DD, DA MINADER Commune Rapports de suivi de la mise en œuvre du PCD	Implication de toutes les parties concernées Disponibilité des moyens financiers
	4. faciliter l'écoulement et la conservation des produits agricoles	Nombre de structures de conservation aménagées Nombre des pistes de collecte aménagées	Rapports techniques du, DA MINADER Commune Rapports de suivi de la mise en œuvre du PCD	Disponibilité des moyens financiers
	5. promouvoir les moyennes et grandes exploitations	Nombre de grandes et moyennes exploitations agricoles	Rapports techniques du, DA MINADER Commune Rapports de suivi de la mise en œuvre du PCD	Disponibilité des moyens financiers
Résultats	1.1. Ratio de 08 à 12 Organisations des Producteurs agricoles (OPA) par conseiller agricole/vulgarisateur.	Nombre d'OPA encadrés par un conseiller agricole/vulgarisateur	Rapports techniques du DD, DA MINADER Commune Rapports de suivi de la mise en œuvre du PCD	Implication de toutes les parties concernées Disponibilité des moyens financiers
	2.2. 01 tracteur pour 100 ha de cultures	Taux d'augmentation de la productivité agricole Nombre d'exploitations ayant recours à la mécanisation Superficie labourée mécaniquement Taux d'augmentation des revenus par agriculteurs	Rapports techniques du DD, DA MINADER Commune Rapports de suivi de la mise en œuvre du PCD	Disponibilité des moyens financiers
	3.3. L'offre d'intrants dans les filières prioritaires a augmenté	Volume d'intrants distribués par filière Bulletins d'infos sur les marchés Pourcentage de ménages pratiquant l'agriculture et utilisant les engrais, pesticides et semences améliorées	Rapports techniques du DD, DA MINADER Commune Rapports de suivi de la mise en œuvre du PCD	Disponibilité des moyens financiers
	4.4. Les produits agricoles sont facilement écoulés et bien conservés	Nombre de structures de conservation des produits construites Nombre de pistes de collectes aménagées	Rapports techniques du DD, DA MINADER Commune Rapports de suivi de la mise en œuvre du PCD	Implication de toutes les parties concernées

PLAN COMMUNAL DE DÉVELOPPEMENT (PCD) DE YOKO

	5.5. 80% de la production provient des moyennes et grandes exploitations	Nombres de grandes et moyennes Exploitations agricoles financées Nombres de partenariats signés entre la commune et les bailleurs de fonds	Rapports techniques du DD, DA MINADER Commune Rapports de suivi de la mise en œuvre du PCD	Implication des toutes les parties concernées Disponibilité des moyens financiers
Activités :				Coûts estimatifs
1.1.1.	Organisation de 04 sessions par an de renforcement des capacités en nouvelles techniques culturales par filière (culture manioc, cacao, maïs,)			15.000.000
1.1.2.	élaboration par village d'un fichier d'agriculteurs actifs			20 000 000x2=40.000.000
1.1.3.	Création des Organisations des producteurs agricoles (GIC et coopératives par filière)			15.000.000
Sous-Total Activités				100.000.000
2.2.1.	acquisition de 02 tracteurs à la commune			80 000 000x2=160.000.000
2.2.2	Dotation de chaque village en matériel agricole : 50 pulvérisateurs, 50 houes, 05 atomiseurs, 50 dabs, 50 limes, 15 porte-tout, 50 machettes. 50 brouettes.			3.000.000 x29villages= 108.000.000
2.2.3.	Construction et équipement d'une unité communale d'approvisionnement en intrants agricoles (fongicides, herbicides, pesticides, semences améliorées.)			25.000.000
2.2.4.	Construction d'une unité de transformation d'huile de palme à MANGAI			
Sous-Total Activités 2				268.00.000
3.3.1.	Dotation des semences améliorées de manioc, cacao, banane-plantain et de maïs à : NGOUM, NDJOLE, FOUY, NDIM, MEKOASSIM, MBATOUA, MANKIM, MAKOURI, LENA, KOUNDE, ISSANDJA, GUERVOUM, DONG			3.000.000 x36 villages= 108.000.000
3.3.2	mise sur pieds d'une unité communale de ravitaillement en intrants agricoles			10.000.000
3.3.3	Facilitation de l'accès aux produits de la recherche en matière agricole			5.000.000x3=15.000.000
Sous-Total Activités 3				118.000.000
4.4.1	aménagement de 02 pistes agricoles de 2 km par village			2.000.000x2x36= 134.000.00
4.4.2	Dotation de 10 bâches de séchage par village,			10.000.000x10x36 =360.000.000
4.4.3	Construction d'un magasin de stockage dans les villages ci-après : ISSANDJA, MANGAI, LENA			15.000.000x36=540.000.000
Sous-Total Activités 4				1.034.000.000
5.5.1	Ouverture d'un fond communal pour l'accès de microcrédits aux paysans			
5.5.2	Création d'une plantation (cultures variées) communale de 100 ha			5.000.000
5.5.3	Création de 02 pépinières communales de palmier à huile et de cacao de 10 ha chacune			15.000.000
5.5.4.	Création d'un champ semencier dans les localités suivantes : MBA'AM: (cacao 20.000 plants, palmier à huile 10.000plants ; LINTE (cacao 20.000 plants) ; GUERE (cacao20.000 plants, plantain 20.000 plants, orangers 20.000 plants ; DONGA palmiers à huile (10ha) ;(banane plantain 5ha), (cacao 5ha)			25.000.000x2=50.000.000
5.5.5.	élaboration d'une ingénierie financière par la commune pour le financement des projets agricoles			5.000.000x4=20.000.000
Sous-Total Activités 5				150.000.000

PLAN COMMUNAL DE DÉVELOPPEMENT (PCD) DE YOKO

TOTAL GENERAL DU SECTEUR	1.670.000.000
--------------------------	---------------

PLAN COMMUNAL DE DÉVELOPPEMENT (PCD) DE YOKO

Secteur : Élevage, Pêches, Et Industries Animales

Problème : Faible production en protéines animales et halieutiques

STRATÉGIE SECTORIELLE : Intensifier les activités sylvo agro pastorales et piscicoles		INDICATEURS OBJECTIVEMENT VÉRIFIABLES	SOURCES DE VÉRIFICATION	HYPOTHÈSES DE RÉALISATION
NIVEAUX	FORMULATIONS			
Objectif Global	Assurer une production Durable en quantité et en Qualité dans les filières Animale ethalieutique	Taux de malnutrition	Rapport MINEPIA Commune	
Objectifs spécifiques	1 Développer et Vulgariser les techniques Durables de production	Nombre d'OP encadrés par un conseiller /vulgarisateur	Rapport MINEPIA Commune	Bonne volonté politique
	2.Appuyer l'installation des Jeunes éleveurs/pisciculteurs pêcheurs	Nombre de jeunes installés à leur compte Nombre de projets financés	Commune DA MINEPIA	Implication MINEPIA
Résultats	1.1 toutes les OP d'éleveurs et pisciculteurs maîtrisent les techniques améliorées	Nombre d'OP formées	Rapport MINEPIA Rapports de suivi de la mise en œuvre du PCD	Les pêcheurs et les éleveurs manifestent de l'intérêt
	2.2. 1000 jeunes éleveurs/pisciculteurs sont installés	Nombres de jeunes éleveurs /pisciculteurs installés	Rapport MINEPIA Rapports de suivi de la mise en œuvre du PCD commune	Implication MINEPIA
Activités :				Coûts estimatifs
1.1. 1	Formation de 13 OP en technique moderne d'élevage ,06 OP en technique de pêche, 05 Op en technique aquacole dans les localités de : Yoko sud, MEGANG, GERVOUM, DONGA, GUERE, LENA, FOUY, NDJOLE MANGAI MANKIM, MBEMBEING, MENGOENG, MBIMBIM			20 000 000
1.1.2.	Création et Appui d'une coopérative pour la transformation de poisson			38 000 000
Sous-Total Activités 1				58. 000 000
2.2.1	Création de 04 coopératives des éleveurs et des pisciculteurs dans la commune			20 000 000
2.2.2	Création d'une ferme communale de production des poussins d'une capacité de 10.000 sujets			30. 000 000
2.2.3	construction d' 01 ferme municipale de production porcine d'une capacité de 200 sujets			25 000 000
2.2.4	Création de 13 fermes avicoles de 1000 sujets à : YOKO-SUD, MEGANG, GUERVOUM, DONGA, GUERE, LENA, MANGAI, MANKIM, MBIMBIM, MBEMBEING (pondeuses), MENGOENG, FOUY, NDJOLE,			5.000.000x13=65.000.000
2.2.5	Création des porcines à : MEDJANVOUNI 20 sujets (16 femelles, 04 mâles) ; à MATSARI 20 sujets (17 femelles mâles, 03), MAKOURI (20 sujets), GUERE (50 sujets), FOUFOUENG (12 sujets)			3.000.000x6=18.500.000
2.2.6	construction d'un marché à bétail communal à YOKO			20.000.000
2.2.7	Construction d'un fumoir à : MAKOURI et GUERE			5.000.000
2.2.8	Construction de 08 forages solaires à :MATSARI, FOUY, MBIMBIM, MANGAI, NGOUETOU, DOUME, MBA'AM, LENA			20.000.000x8=160.000.000

PLAN COMMUNAL DE DÉVELOPPEMENT (PCD) DE YOKO

2.2.9	Construction d'01 bain d'étiqueur à SENGBE (NGOUASSABE)	20.000.000
2.2.10	Construction et équipement de 05 Centres zootechniques villageois à : YOKO, NDJOLE, SENGBE, LINTE, LENA	30.000.000X5+150.000.000
2.2.11	création des porcheries à : MATSARI, MEDJANVOUNI, MAKOURI, GERE, FOUFOUENG MANGAI	5.000.000X6=25.000.000
2.2.12	Construction de 05 parcs vaccino-gènes à : LENA, YOKO, SENGBE, LINTE, NDJOLE	40.000.000
2.2.13	Création d'une ferme parentale	700.000.000
2.2.14	création d'une écloserie	3.000.000
Sous-Total Activités.2		1.248.500.000
TOTAL GENERAL DU SECTEUR		1.356.500.000

Secteur : Sante

Problème : difficultés d'accès aux soins de santé

STRATÉGIE SECTORIELLE : contribuer au développement d'un capital humain sain, productif et capable de porter une croissance forte, inclusive et durable.		INDICATEURS OBJECTIVEMENT VÉRIFIABLES	SOURCES DE VÉRIFICATION	HYPOTHÈSES DE RÉALISATION
NIVEAUX	FORMULATIONS			
Objectif Global	Améliorer l'accès aux soins de santé de qualité	95% de la population est à moins de 30 min d'une structure sanitaire	Rapports techniques du MINSANTE, Rapports de l'hôpital de district	
Objectifs spécifiques	1. aménager les structures sanitaires dans la commune	Nombre de formations sanitaires aménagées La capacité d'accueil des formations sanitaires	Rapports techniques du MINSANTE, Rapports de l'hôpital de district	Les structures à construire répondent aux normes sectorielles
	2. réduire la mortalité globale et la létalité dans les formations sanitaires et dans la communauté	État du plateau technique	Rapports techniques du MINSANTE, Rapports de l'hôpital de district	Implication des pouvoirs publics Implication de la commune
	3. accroître les capacités institutionnelles des structures sanitaires	Taux de fréquentation des structures sanitaires Taux de personnel qualifié utilisé	Rapports techniques du MINSANTE, Rapports de l'hôpital de district	Implication des pouvoirs publics Implication de la commune
Résultats	1.1. la commune est dotée de nouvelles structures sanitaires	Basse de la mortalité Taux de prise en charge des malades	Rapports techniques du DD MINSANTE Rapports de suivi de la mise en œuvre du PCD	Les structures sanitaires sont intégrées dans les CDMT
	2.2. les structures sanitaires existantes sont dotées de nouveaux équipements	taux d'augmentation des équipements des structures sanitaires	Rapports techniques du MINSANTE, Rapports de l'hôpital de district	Les infrastructures sont de bonnes qualités

PLAN COMMUNAL DE DÉVELOPPEMENT (PCD) DE YOKO

	3.3. Les structures sanitaires de la commune sont dotées d'un personnel qualifié	50% d'augmentation du nombre de personnels qualifiés dans les formations sanitaires	Rapports techniques du MINSANTE , Rapports de l'hôpital de district du PCD	Le personnel trouve un cadre agréable de travail
Activités				Coûts estimatifs
1.1.1	Construction de 12 centres de santé équipés et fournis : DONGA, FOUFOUENG, GUERVOUM, GUERE, ISSANDJA, MATSARI, MBA'AM, MBATOUA, MBEMBEING, MEDJANVOUNI, MEGANG, FOUY			35.000.000x12=420.000.000
1.1.2	Octroi dans chaque CSI et au CMA de : 10 lits, d'01 laboratoire équipé, d'01 boîte d'accouchement, d'01 microscope, d'01 pèse-bébé, d'01 machine à désherber, d'un groupe électrogène			15.000.000x11=165.000.000
Sous-Total Activités 1				655.000.000
2.2.1	Construction d'un laboratoire d'analyses médicales moderne au centre urbain			10 000 000
2.2.2	(Approvisionnement en médicament, et plateau technique dans les CSI de : DOUME, LENA, LINTE, MANKIM,			18.500.000
2.2.3.	Construction de 01 point d'eau potable et latrines dans chaque CSI			8.500 000x7= 57.500.000
2.2.4	Construction d'un bloc de 04 latrines respectivement dans les 07formations sanitaires			20. 000 000
2.2.5	Acquisition d'01 dispositif de traitement de déchets médicaux (incinérateur) : dans chacune des 07formations sanitaires			20. 000 000
2.2.6	Reboisement et construction des clôtures dans les 08 établissements sanitaires existants			30. 000 000
2.2.7.	Équipement de chacune des 07 formations sanitaires en : 01 laboratoires , 01 microscope, 01 pèse-bébé, 01 couveuse, 01 tables gynécologique, 01 groupe électrogène, 01 boîte d'accouchement, 01 machines à désherber, 10 lits.			500.000.000
	Création de 06 micro-assurances santé (mutuelles de santé) dans les aires de sante suivantes : LINTE, MANKIM, YOKO, DOUME, MAKOURI, DJOLE.			5 000.000x6=30.000.000
2.2.8.	Acquisition d'une ambulance à la commune			
Sous-Total Activités 2				607.000.000
3.3.1.	3.3.3. Affectation d'un personnel médical qualifié : 07 IDE, 07 IB, 07 laborantins dans les 07 formations sanitaires			
3.3.1.	Formation de relais de santé à : NYEM 02, MENGOENG 02			
Sous-Total Activités.3				607.000.000
TOTAL GENERAL DU SECTEUR				1.266.000.000

PLAN COMMUNAL DE DÉVELOPPEMENT (PCD) DE YOKO

Secteur : Éducation De Base

Problème : difficultés d'accès à l'éducation de base de qualité

STRATÉGIE SECTORIELLE : Augmenter l'offre et la qualité de la formation dans le système éducatif national		INDICATEURS VÉRIFIABLES	OBJECTIVEMENT	SOURCES DE VÉRIFICATION	HYPOTHÈSES DE RÉALISATION
NIVEAUX	FORMULATIONS				
Objectif Global	Atteindre un taux de scolarisation et d'alphabétisation de 90 dans la commune	-Taux d'admission (au moins 80% d'augmentation) -Taux Brut de scolarisation (TBS) ; -Indice de parité (fille /garçon) au moins 5% d'augmentation) ; -Taux de couverture.		Enquête INS (EDS, ECAM)	
Objectifs spécifiques	1. Faciliter l'accès à l'éducation de base de qualité	Augmentation des effectifs dans les établissements Nombre d'infrastructures scolaires construites		Rapports techniques de l'IAEB Rapports de suivi de la mise en œuvre du PCD	Conditionnalités d'accès à l'école facilitées APE, frais d'inscriptions dans les écoles au rabais
	2. Améliorer la capacité d'accueil des écoles	Les ratios élèves /salles de classe, élèves/tables bancs		Rapports techniques de l'IAEB Rapports de suivi de la mise en œuvre du PCD	Construction de nouvelles infrastructures
	3. Améliorer la qualité de l'enseignement de base	Les taux de réussite aux examens		Rapports techniques de l'IAEB Rapports de suivi de la mise en œuvre du PCD	Implication des pouvoirs publics Implication de la commune
	4. Faciliter l'accès aux TIC	Taux de connaissance et de manipulation d'un ordinateur par les enfants scolarisés		Rapports techniques de l'IAEB	
Résultats	1.1.90% des enfants de 0 à 14 ans sont régulièrement inscrits à l'école	Augmentation du taux d'inscription d'enfants		Rapports techniques de l'IAEB Rapports de suivi de la mise en œuvre du PCD	Conditions d'intégration scolaire plus accessibles
	2.2. Les écoles sont dotées de nouvelles infrastructures	Nombre d'infrastructures scolaires construites et opérationnelles		Rapports techniques de l'IAEB Rapports de suivi de la mise en œuvre du PCD	Les infrastructures sont de bonne qualité
	3.3. Les conditions d'enseignement et de fréquentation dans les écoles sont durablement améliorées	Au moins 95% des postes d'enseignants sont occupés par des instituteurs formés Toutes les écoles disposent chaque année de matériel didactique suffisant		Rapports techniques de l'IAEB Rapports de suivi de la mise en œuvre du PCD	Les enseignants affectés dans les écoles accomplissent pleinement leurs tâches

PLAN COMMUNAL DE DÉVELOPPEMENT (PCD) DE YOKO

	4.4. Les écoles sont dotées d'au moins 02 ordinateurs chacune	Existence d'au moins 05 ordinateurs dans chaque école	Rapports techniques de l'IAEB Rapports de suivi de la mise en œuvre du PCD	Les enseignants affectés dans les écoles accomplissent pleinement leurs tâches
Activités				coûts estimatifs
1.1.1	Création de 12 écoles maternelles : NGOUETOU, NDIM, FOUFOUENG, DOUME, MATSARI, NYEM, YOKO, NDJOLE, GUERVOUM, FOUY, MENGOENG, MEKOASSIM			3.500.000
1.1.2	Création de de 04 nouvelles écoles primaires : JERUSALEM, MANGAI, NGOUANG, FOUFOUENG, FOUY, GANDOUNG,			2.000.000
Sous-Total Activités 1				5.500.000
2.2.1	Construction de 45 nouvelles salles de classe : EP groupe I 02, EP groupe II 02, ANNEXES I et II, DONGA 03, DOUME 04, GUERE 04, ISSANDJA 02, LENA 04, MAKOURI 02, MANKIM 03, MBA'AM 02, MBATOUA 02, MEGANG 02, NDJOLE 02, NGOUETOU 02, EP BILINGUE 02, MINFOUMBE 03, école Maternelle publique YOKO 02, DONGA, FOUY 02,			30.000 000x45=1.350.000.000
2.2.2	Construction des logements pour enseignants à : MBEMBEING 03, NDJOLE, DOUME, NYEM			15.000.000x4=60.000.000
Sous-Total Activités 2				1.415.000.000
3.3.1.	Affectation de nouveaux enseignants dont 30 au primaire et 20 à la maternelle			
3.3.2.	Construction de 26 points d'eau dans chaque école			8.500.000x 26= 221. 000 000
3.3.3	Construction de 01 bloc de 04 latrines dans chaque école			3.000 000x26=78.500.000
3.3.4	Reboisement des 26 écoles			20.000.000
3.3.5	Dotation de 02 bacs à ordures dans les 26 écoles dont 02 par école			20.000x2x26= 1.040.000
3.3.6	Construction des clôtures dans les 05 écoles du centre urbain			5.000.000x5=25. 000 000
3.3.7	Extension du réseau électrique dans chaque école.			500.000 x 26=11.000.000
3.3.8	Construction d'une salle informatique équipée de 10 ordinateurs avec imprimante dans chaque école			5.000.000x26= 130.000.000
Sous-Total Activités.3				486.540.000
TOTAL GENERAL DU SECTEUR				1.901.540.000

Secteur : Eau Et Assainissement

Problème : difficultés d'accès à l'eau potable

STRATÉGIE SECTORIELLE : Améliorer la qualité et la quantité des infrastructures hydrauliques		INDICATEURS OBJECTIVEMENT VÉRIFIABLES	SOURCES DE VÉRIFICATION	HYPOTHÈSES DE RÉALISATION
NIVEAUX	FORMULATIONS			
Objectif Global	Faciliter l'accès à l'eau potable dans la commune	95% de la population est à moins de 10 mn d'un point d'eau potable	D. D.MINEE commune	

PLAN COMMUNAL DE DÉVELOPPEMENT (PCD) DE YOKO

Objectifs spécifiques	1. doter tous les villages des points d'eau potable	Existence d'au moins 02 points d'eau potable par village	D. D.MINEE commune	mise en œuvre effective du PCD
Résultats	1.1. Tous les villages et quartiers sont dotés des points d'eau potable	Taux de prévalence aux maladies hydriques en basse	D. D.MINEE commune	Implication de la commune
Activités				coûts estimatifs
1.1. 1	Construction de 21 nouveaux forages : , NGOUM 02, NYEM 01, NDIM 01, FOUY 01, MEKOASSIM 01, MEGANG 01, MBIMBIM 01, MBEMBEING 01, MBA'AM 01, MANKIM 01, MAKOURI 01, KOUNDE 01, LENA 01, ISSANDJA 01, GUERVOUM 02, FOUFOUENG 01, DONGA 01, YOKO-SUD 01, TIKAR 01.			8.5.00.000x 21=306. 500 000
1.1. 2.	Réhabilitation des forages en pane : MANGAI (école publique), MBATOUA (bloc 2), construction de 05 adductions d'eau potable : LINTE, NGOUETOU, NDOLE, MEGANG-VILLE, DOUME			1. 000 000x 2=6.000.000 200.000.000x5=1.000.000.000
1.1.3	Création des comités de gestions des points d'eau dans chaque village			4.000.000
1.1.4				20.000.000
Sous-Total Activités 1				336.000.000
TOTAL GENERAL DU SECTEUR				1.336.000.000

Secteur : Énergie

Problème : Difficulté d'accès à l'énergie électrique au carburant et au gaz

STRATÉGIE SECTORIELLE : Développer les infrastructures de communication, énergétiques, et de télécommunication		INDICATEURS OBJECTIVEMENT VÉRIFIABLES	SOURCES DE VÉRIFICATION	HYPOTHÈSES DE RÉALISATION
NIVEAUX	FORMULATIONS			
Objectif Global	Faciliter l'accès à l'énergie électrique	95% de la population de la commune a accès à l'énergie électrique	D.D. MINEE MBAM et KIM Commune	
Objectifs spécifiques	1. étendre le réseau électrique dans la commune	Chaque ménage bénéficie d'un branchement électrique fonctionnel	D.D. MINEE MBAM et KIM Commune	mise en œuvre effective du PCD
	2. améliorer la qualité de l'offre en énergie électrique	existence des infrastructures électriques de qualité	D D. MINEE MBAM et KIM Commune	Bonne sensibilisation
Résultats	11. Tous les villages de la Commune sont électrifiés	existence des infrastructures électriques fonctionnelles dans chaque village de la commune	D.D. MINEE MBAM et KIM Commune	Implication de la commune
	2.2. l'accès à une énergie électrique de qualité	augmentation de 25%des activités commerciales	D.D. MINEE MBAM et KIM	Bonne sensibilisation de la population

PLAN COMMUNAL DE DÉVELOPPEMENT (PCD) DE YOKO

	est assuré dans tous les ménages	liées à l'énergie électrique. recettes communales en hausse	Commune	
Activités				coûts estimatifs
1.1. 1	Construction d'une mini centrale solaire à : FOUY, MEDJANVOUNI, MAKOURI, KOUNDE, SENGBE, NGOUETOU, MATSARI, MEKOASSIM, MANGAI, NDIM			150.000.000x10=1.500.000.000
Sous-Total Activités 1				1.500.000.000
2.2.1	Installation des lampadaires solaires pour éclairage public dans les axes :			200.000.000
	Axe marche-Yoko village 800m			
	Axe marché- nouveau quartier administratif 2,2km			
	Axe marché- lycée classique 2 km			
2.2.2	Extension du réseau électrique triphasé (30kv) de BATCHENGA à YOKO 250 km			1kmx5.000.000x250=1.250.000.000
2.2.3	Création des points de vente agréés de gaz dans les 05 pôles de la commune : ISSANDJA, MANGAI, LINTE, YOKO NJOLE			10.000.000x5=50.000.000
2.2.4	Electrification par réseau triphasé du nouveau quartier administratif de Yoko 10km			10x5=50.000.000
2.2.5.	Renforcement de la station thermique de YOKO par la fourniture de 02 groupes électrogène de 200KVA et accessoires			2x35.000.000=70.000.000
Sous-Total Activités 2				1.620.000.000
TOTAL GENERAL DU SECTEUR				3.125.000.000

Secteur : Enseignements Secondaires

Problème : Difficultés d'accès à l'enseignement secondaire

STRATÉGIE SECTORIELLE : Améliorer l'accès et l'équité dans l'enseignement secondaire		INDICATEURS OBJECTIVEMENT VÉRIFIABLES	SOURCES DE VÉRIFICATION	HYPOTHÈSES DE RÉALISATION
NIVEAUX	FORMULATIONS			
Objectif Global	Faciliter l'accès à un enseignement secondaire de qualité au sein de la Commune	95% des enfants après le CEP ont accès à l'enseignement secondaire	D.D. MINSEC MBAM et KIM	
Objectifs spécifiques	1 augmenter la capacité d'accueil des structures d'encadrement scolaire	Ratio élèves /salles de classe, élèves/tables bancs respecte les normes sectorielles	Commune	Implication de la commune et du MINESEC MBAM et KIM
	2. améliorer la qualité de l'encadrement des enseignements secondaires	Taux de réussite aux examens augmenté de 50%	Rapports annuels responsables établissements	Implication de la commune et du MINESEC MBAM et KIM
	3. améliorer la prise en charge des élèves	Ratio élèves /enseignant respecte les normes sectorielles	Rapports annuels responsables établissements	Implication de la commune et du MINESEC MBAM et KIM

PLAN COMMUNAL DE DÉVELOPPEMENT (PCD) DE YOKO

Résultats	1.1. De nouvelles infrastructures sont construites et opérationnelles	Présence des infrastructures d'encadrement	rapports annuels responsables établissements	Implication de la commune et du MINESEC MBAM et KIM
	2.2. les conditions de fréquentation et de dispensions des cours sont améliorées	Taux de réussite aux examens augmenté de 50%	rapports annuels responsables établissements	Implication de la commune et du MINESEC MBAM et KIM
	3.3. un personnel d'encadrement qualifié est affecté	Ratio élèves /enseignant en harmonie avec les normes sectorielles	rapports annuels responsables établissements	Implication de la commune et du MINESEC MBAM et KIM
Activités				coûts estimatifs
1.1.1	Construction de 04 logement d'astreinte dans chaque CES (02chambre, 01salon, 01cuisine, un bloc de 02 toilettes):			10. 000 000X4x=40.000.000
1.1.2	Construction de 06 nouvelles salles de classes dans les CES de : LINTE 04, NGOUETOU 02			18.000.000x6=108.000.000
1.1.3	Construction d'un CES à MATSARI			
1.1.4	Construction d'un CETIC à LAMOU(MANKIM)			
Sous-Total Activités 1				156.000.000
2.2.1	Acquisition de 500 tables banc, 30 bacs à ordures, dans les établissements (LYCEES, CES, CETIC, SAR :			15. 000 000
2.2.2	Construction de 02 blocs de 02 latrines dans les établissements (LYCEES, CES, CETIC, SAR :			3.000.000
2.2.3.	Construction de 01 salle d'informatique fournie de 30 ordinateurs complets avec imprimante dans chaque établissement secondaire			25.000.000x12=300.000.000
2.2.4	Construction de 01 salle d'informatique fournie de 30 ordinateurs complets avec imprimante dans chaque établissement secondaire			120.000.000
2.2.5	Construction d'une clôture dans les 06 établissements secondaires			270.000.000
2.2.6	Électrification par énergie solaire dans tous les établissements secondaires			126.000.000
2.2.7	Construction de (06) forages dans 06 les établissements			40.000.000
Sous-Total Activités 2				874.000.000
3.3.1.	Affectation de nouveaux enseignants dans les collèges et lycées			
Sous-Total Activités.3				
TOTAL GENERAL DU SECTEUR				874.000.000

PLAN COMMUNAL DE DÉVELOPPEMENT (PCD) DE YOKO

Secteur : Commerce

Problème : difficultés à développer une activité commerciale

STRATÉGIE SECTORIELLE : Assurer de manière compétitive la présence des produits camerounais sur les marchés nationaux		INDICATEURS OBJECTIVEMENT VÉRIFIABLES	SOURCES DE VÉRIFICATION	HYPOTHÈSES DE RÉALISATION
NIVEAUX	FORMULATIONS			
Objectif Global	Dynamiser l'activité commerciale au sein la commune	Croissance économique Augmentation des revenus propre de la commune	Commune, DD COMMERCE MBAM et KIM	
Objectifs spécifiques	1. construire des infrastructures commerciales de qualité	Le centre commercial urbain est bien structuré Présence des marchés locaux	Commune, DD COMMERCE MBAM et KIM	Implication de la commune et du MINCOMERCE
	2. favoriser la plus –value dans les échanges commerciaux	Taux de bénéfice par commerçant	Disponibilité des fonds Suivi de la mise en œuvre du PCD	Disponibilité des fonds Suivi de la mise en œuvre du PCD
Résultats	1.1. De nouvelles infrastructures commerciales sont construites et fonctionnelles	Présence de plusieurs marchés locaux Présence d'un centre commercial urbain	Commune, DD COMMERCE MBAM et KIM	Loyer des boutiques accessibles aux commerçants
	2.2. l'activité commerciale est développée dans la commune	Nombre de commerçant revenu fiscal en augmentation nombre d'infrastructures et d'activités commerciales en hausse	Commune, DD COMMERCE MBAM et KIM	Routes accessibles Transport moins couteux
Activités				coûts estimatifs
1.1. 1	construction d'un magasin au marché urbain			40 000 000
1.1.2	Construction de 05 hangars de marché :			15.000.000X 5= 75. 000. 000
1.1.3	construction d'une clôture au marché urbain			
1.1.4.	ouverture d'un poste de police au marché urbain			
1.1.5.	alimenter le marché urbain en eau potable			5.000.000
1.1.6	construction des comptoirs (25) en matériaux définitifs au marché urbain			5.000.000x25=125.000.000
1.1.7.	aménager 02 blocs de 04 toilettes publiques au marché urbain			
1.1.18	Construction de 20 unités de transformation des produits multifonctionnelle dans les localités ci-après : NGOUETOU 01, NYEM 03, FOUY 01, MEKOASSIM 01, MEDJANVOUNI 02, MBIMBIM 01 MBATOUA 02, MBA'AM 01MATSARI 03, MAKOURI 01, LINTE 01, KOUNDE 01, FOUFOUENG 01, DOUME 01, DONGA 01, DONG 01			20x5.000.000=100.000.000
1.1.9.	Construction de 07 hangars de marché à : NGOUETOU, NGOUM, NYEM, MEGANG, ISSANDJA, LINTE, DOUME			7x15.000.000=105.000.000
1.1.10.	aménagement de l'espace marchand (40 comptoirs et 02 blocs de latrines) au quartier TIKAR.			50.000.000
Sous-Total Activités 1				500.000.000

PLAN COMMUNAL DE DÉVELOPPEMENT (PCD) DE YOKO

2.2.1	Aménager des routes commerciales vers les foyers de productions et les grands centres ruraux	25.000.000
2.2.2	Aménager des magasins de stockage des produits par zones ou communautés NGOUETOU, NYEM, FOUY, MEKOASSIM, MEDJANVOUNI, MBIMBIM, MBATOUA, MBA'AM, MATSARI, MAKOURI, LINTE, KOUNDE, FOUFOUENG, DOUME, DONGA, DONG	15.000.000x16=165.000.000
Sous-Total Activités 2		190.000.000
TOTAL GENERAL DU SECTEUR		690.000.000

Secteur : Sport Et Éducation Physique

Problème : Faible développement des activités sportives et de loisirs

STRATÉGIE SECTORIELLE : Promouvoir l'épanouissement physique et sportif des populations		INDICATEURS OBJECTIVEMENT VÉRIFIABLES	SOURCES DE VÉRIFICATION	HYPOTHÈSES DE RÉALISATION
NIVEAUX	FORMULATIONS			
Objectif Global	Développer les activités de sport et d'éducation physique au sein de la commune	Meilleurs résultats dans les compétitions locales, régionales, et nationales	Rapports DD, MINSEP Commune	
Objectifs spécifiques	1. doter la commune d'infrastructures de sport de qualité	Infrastructures de sport disponibles et en bon état dans les villages et les établissements scolaires	Rapports DD, DA MINSEP	Volonté politique et intérêt de la population
	2. Favoriser l'émergence de d'autres disciplines sportives	Nombre de disciplines sportives pratiquées dans la commune. Nombre d'équipes mises sur pieds	Commune Rapports DD/ DA MINSEP Ligue d'arrondissement et du département	Implication de la commune et du MINSEP
Résultats	1.1. les infrastructures sportives sont créées et aménagées	Nombre d'infrastructures sportives aménagées	Rapports DD/DA MINSEP	Implication de la commune et du MINSEP
	2.2. des compétitions pluridisciplinaires sont régulièrement organisées	Nombre d'événements sportifs organisés	Commune Rapports DD/ DA MINSEP Ligue d'arrondissement et du département	Implication de la commune et du MINSEP
Activités				coûts estimatifs
1.1. 1	Construction des aires de jeux dans chaque école lycée et collèges			15.000.000x46=690.000.000
1.1.2	Construction et équipement d'un complexe sportif dans la commune			150.000.000
1.1.3	Construction et équipement d'un gymnase dans chacun des 05 pôles : NORD, CENTRE, SUD, EST, OUEST,			100.000.000x5=500.000.000
	Aménagement du stade municipal			200.000.000
Sous-Total Activités 1				1.540.000.000
2.2.1	Appui à l'organisation des activités multi sportives annuelles : tournoi de football, handball, volley Ball, basket Ball, marathon			20 000 000/an
2.2.2.	Initiation de la journée communale de l'éducation sportive à la Commune			

PLAN COMMUNAL DE DÉVELOPPEMENT (PCD) DE YOKO

2.2.3	Aménagement du stade municipal de Yoko (Phase II)	15000000
2.2.4	Organisation de l'événement sportif "YOKO SPORT JEUNES" à Linte, yoko urbain et jerusalem	6.000.000x3=18.000.000
2.2.5	Création d'un espace aménagé pour la marche sportive hebdomadaire	
Sous-Total Activités 2		53.000.000
TOTAL GENERAL DU SECTEUR		1.593.000.000

Secteur : Jeunesse Et Éducation Civique

Problème : Difficultés d'épanouissement de la jeunesse

STRATÉGIE SECTORIELLE : Augmenter l'offre et la qualité de la formation et de l'encadrement des jeunes		INDICATEURS OBJECTIVEMENT VÉRIFIABLES	SOURCES DE VÉRIFICATION	HYPOTHÈSES DE RÉALISATION
NIVEAUX	FORMULATIONS			
Objectif Global	Favoriser l'intégration socio-économique de la jeunesse au sein de la commune	Taux d'intégration socio-économique des jeunes dans plusieurs domaines d'activités au sein de la commune	Rapports d'activités Commune, DA MINJEC MBAM et KIM	
Objectifs spécifiques	1. aménager des espaces sociaux d'échange et de dialogue	Nombre d'infrastructures d'accueil et des plates-formes d'échanges aménagées	Rapports d'activités Commune, DA MINJEC MBAM et KIM	Bonne sensibilisation des jeunes
	2. promouvoir l'autonomie financière et économique des jeunes au sein de la commune	Nombre de jeunes autos employées au sein de la commune	Rapports d'activités Commune, DA MINJEC MBAM et KIM	Implication de la Commune Implication des jeunes
Résultats	1.1. Des lieux de rencontre pour jeunes sont aménagés	Nombre d'infrastructures d'encadrement psychosocial aménagés	Rapports d'activités Commune, DA MINJEC MBAM et KIM	MINJEC MBAM et KIM, Commune
	2.2. Les jeunes de la commune sont formés dans l'auto l'emploi	Nombre jeunes bénéficiant des formations à l'auto emploi	Commune, MINJEC MBAM et KIM	Implication de la Commune Implication des jeunes
Activités				coûts estimatifs
1.1. 1	Construction de 09 centres multifonctionnels de promotion des jeunes			100.000.000x10= 1.000.000.000
1.1.2	Construction de 05 aires de loisirs des jeunes à la Commune.			50 000 000 x5=250.000.000
1.1.3	Construction d'un centre aéré de jeunesse dans les 05 pôles : CENTRE, SUD, EST, OUEST, NORD			5.000.000x5=25.000.000
1.1.4	Construction et équipement d'un village -pionnier			100.000.000
Sous-Total Activités 1				1.375.000.000
2.2.1	Renforcement des capacités des jeunes dans l'auto emploi, la création des AGR. le montage des projets, l'éducation civique, l'intégration nationale et le volontariat ; 02 fois l'an			15. 000. 000
2.2.2	Création d'un fonds communal pour le financement des projets des jeunes			
2.2.3	Mise en place des équipes mobiles d'animation populaire urbaine et rurale (EMAPUR) au sein de la commune			3.000.000x2=6.000.000

PLAN COMMUNAL DE DÉVELOPPEMENT (PCD) DE YOKO

2.2.4	Financement de 06 projets de Jeunes	6000000
2.2.5	Equipement d'un Centre aéré de Yoko	2500000
2.2.6	Financement par an d'au moins 02 microprojets de 02 millions par villages	2x2.000.000.x 29= 98.500.000
2.2.7	Construction et équipement de la DAJEC de Yoko.	50.000.000
Sous-Total Activités 2		228. 000. 000
TOTAL GENERAL DU SECTEUR		1.822.000.000

Secteur : Affaires Sociales

Problème : difficultés d'épanouissement des personnes vulnérables

STRATÉGIE SECTORIELLE : Promouvoir la solidarité nationale et résorber les décalages les plus flagrants entre les femmes et les hommes dans les groupes sociaux afin de préserver la paix sociale		INDICATEURS OBJECTIVEMENT VÉRIFIABLES	SOURCES DE VÉRIFICATION	HYPOTHÈSES DE RÉALISATION
NIVEAUX	FORMULATIONS			
Objectif Global	Favoriser l'intégration socio-économique des personnes vulnérables au sein de la commune	Taux d'intégration et d'insertion des personnes vulnérables dans plusieurs domaines d'activités au sein de la commune	Rapports d'activités Commune, DD MINAS	
Objectifs spécifiques	1. aménager des espaces sociaux d'échange et de dialogue	Nombre d'infrastructures d'accueil et des plates-formes d'échanges	Rapports d'activités Commune, DD MINAS MBAM et KIM	Implication de la Commune, MINAS Implication des personnes vulnérables
	2. promouvoir l'autonomie financière et économique des personnes vulnérables au sein de la commune	Nombre de personnes vulnérables au sein de la commune auto employées	Rapports d'activités Commune, DD MINAS MBAM et KIM	Implication de la Commune, MINAS Implication des personnes vulnérables
	3. Assurer la prise en charge psychosociale des personnes vulnérables	Existence d'un programme d'aide mensuel pour personnes vulnérables	Rapports d'activités Commune, DD MINAS MBAM et KIM	Implication de la Commune, MINAS Implication des personnes vulnérables
Résultats	.1.1. Des lieux de rencontre pour personnes vulnérables sont aménagés	Nombre de séances de travail tenues	Rapports d'activités Commune, DD MINAS MBAM et KIM	Implication de la Commune, MINAS Implication des personnes vulnérables
	2.2. Les personnes vulnérables de la commune ont bénéficié d'un meilleur encadrement psychosocial	Nombre de personnes vulnérables bénéficiant des programmes de réinsertion sociale du MINAS	Commune DD MINAS MBAM et KIM	Implication de la Commune, MINAS Implication des personnes vulnérables
	3.3. Les personnes vulnérables ont bénéficié mensuellement d'un appui logistique et financier	Quantité de matériel logistique reçu et somme perçue individuellement chaque fin du mois		
Activités				coûts estimatifs
1.1. 1	Création et construction d'un centre social à la commune et affectation du personnel			25. 000 000
Sous-Total Activités 1				25.000.000

PLAN COMMUNAL DE DÉVELOPPEMENT (PCD) DE YOKO

2.2.1	Renforcement des capacités des personnes vulnérables dans l'auto emploi, la création des AGR.et le montage des projets ; 02 séances/ an	20 000 000
2.2.2.	prise en charge citoyenne, scolaire et sanitaire des enfants et orphelins vulnérables	10.000.000
2.2.3	organisation des campagnes de sensibilisation (03/an) sur les maladies handicapantes	20.000.000
2.2.4	prise en considération de l'approche handicap dans la construction des édifices publics	5.000.000
2.2.5	Organisation des sports pour handicapés : 02 fois l'an	5.000.00
2.2.6	Dotations de lunettes 66, 80 fauteuils roulants, 38 prothèses auditives, 45 cannes blanches 50 tricycles dans toute la commune	15.000.000
2.2.7	Insertion socio professionnelle des personnes vulnérables (réservation des postes d'emplois, financement des projets)	
2.2.8.	Création d'un fond de solidarité locale pour les personnes vulnérables	
Sous-Total Activités 2		60.000.000
TOTAL GENERAL DU SECTEUR		85.000.000

Sous-Secteur : Personnes Vulnérables (Petite Enfance Femmes, Enfants, Veufs Et Veuves)

Problème : Faible encadrement des personnes vulnérables

STRATÉGIE SECTORIELLE : Promouvoir la solidarité nationale et résorber les décalages les plus flagrants entre les femmes et les hommes dans les groupes sociaux afin de préserver la paix sociale		INDICATEURS OBJECTIVEMENT VÉRIFIABLES	SOURCES DE VÉRIFICATION	HYPOTHÈSES DE RÉALISATION
NIVEAUX	FORMULATIONS			
Objectif Global	Favoriser l'intégration socio-économique des personnes vulnérables au sein de la commune	Les personnes vulnérables sont représentées dans plusieurs domaines d'activités au sein de la commune	Rapports d'activités Commune, DD MINAS MBAM et KIM	
Objectifs spécifiques	1. Octroyer la citoyenneté à 100% des enfants	Nombre d'Actes de naissance établis	Enquête ménages, rapport d'activités sectoriels	Motivation des élèves pour les études supérieures
	2. Améliorer la nutrition d'au moins 80% des Personnes vulnérables	Taux de nutrition des PV	Enquête ménages, rapport d'activités sectoriels	Motivation des élèves pour les études supérieures
	3. Améliorer la couverture médicale veufs, vieillards handicapés et EOVS	Taux de couverture vaccinale des enfants des EOVS	Enquête ménages, rapport d'activités sectoriels	implication MINAS, Commune, ONG, CMA, CSI
	4. Assurer la prévention de lutte contre le paludisme et de la menace contre le VIH/SDA des Personnes vulnérables	Nombre de personnes vulnérables protégées contre le VIH/SIDA.	Enquête ménages, rapport d'activités sectoriels	

PLAN COMMUNAL DE DÉVELOPPEMENT (PCD) DE YOKO

	5. Assurer la couverture vaccinale à 100% des EOVS	Taux de couverture vaccinale des enfants des EOVS	Enquête ménages, rapport d'activités sectoriels	
	6. Assurer la prise en charge éducative des OEVS	Taux de couverture éducative des enfants Orphelins et vulnérables	Enquête ménages, rapport d'activités sectoriels	
Résultats	1.1 100% des EOVS ont des actes de naissances,	Nombre d'Actes de naissance établis	-rapports des sectoriels	
	2. 2100 % des EOVS sont couverts par la vaccination,	Taux de couverture vaccinale des enfants des EOVS	rapports des sectoriels	
	3. 3 Au moins 1200 EOVS vont à l'école,	Taux de couverture éducative des enfants Orphelins et vulnérables	rapports des sectoriels	
	4.4 Au moins 80% des personnes vulnérables sont bien nourries,	Taux de nutrition des PV	rapports des sectoriels	
	5.5. Au moins 75% de veufs, vieillards, handicapés et EOVS bénéficient d'une couverture médicale,	Taux de couverture médicale des PV	rapports des sectoriels	
	6. Au moins 75% des personnes vulnérables sont protégées contre le VIH/SIDA	Nombre de personnes vulnérables protégées contre le VIH/SIDA	rapports des sectoriels	
Activités				coûts estimatifs
1.1. 1	établissement des actes de, naissances à tous les enfants de 0 à 14ans non pourvus			20.000.000
Sous-Total Activités 1				20.000.000
2.2.1	multiplication des campagnes de vaccination			20 000 000
Sous-Total Activités 2				20.000.000
3.3.3	octroi des fournitures scolaires aux enfants vulnérables			20.000.000
Sous-Total Activités 3.				20.000.000
4.4. 4	organisation 02 fois l'an des campagnes de sensibilisation et de formation des populations sur la nutrition infantile			10.000.000
Sous-Total Activités 4				10.000.000
5.5.1	création d'une mutuelle de santé			15.000.000
Sous-Total Activités 5				15.000.000
6.6.1	sensibilisation et prise en charge des personnes vivant avec le VIH/SIDA			5.000.000
Sous-Total Activités 6				5.000.000
TOTAL GENERAL DU SECTEUR				95.000.000

PLAN COMMUNAL DE DÉVELOPPEMENT (PCD) DE YOKO

Secteur : Promotion De La Femme Et De La Famille

Problème : difficultés d'émancipation de la femme et de la jeune fille

STRATÉGIE SECTORIELLE : Promouvoir l'épanouissement de la cellule familiale et la participation communautaire		INDICATEURS OBJECTIVEMENT VÉRIFIABLES	SOURCES DE VÉRIFICATION	HYPOTHÈSES DE RÉALISATION
NIVEAUX	FORMULATIONS			
Objectif Global	Promouvoir l'intégration socio-économique de la femme et de la jeune fille	Nombre de femme et jeunes filles représentés dans plusieurs domaines d'activités au sein de la commune	Rapports d'activités Commune, MINPROFF	
Objectifs spécifiques	1. promouvoir l'esprit associatif des femmes	Nombre d'associations féminines créées	Rapports d'activités Commune, MINPROFF MBAM et KIM	Bonne sensibilisation des femmes et jeunes filles
	2. promouvoir l'autonomie financière et économique de la femme et de la jeune fille	Plusieurs femmes et jeunes filles au sein de la commune s'auto emploient	Rapports d'activités Commune, DA MINPROFF MBAM et KIM	Implication de la Commune Implication des femmes
	3. aménager des espaces sociaux d'échange et de dialogue	Existences des infrastructures d'accueil et des plates-formes d'échanges	Rapports d'activités Commune, DA MINPROFF MBAM et KIM	Implication de la Commune Implication des femmes
Résultats	.1.1. les femmes sont intégrées dans plusieurs associations	Nombre de femme adhérent d'une association féminine	Rapports d'activités Commune, MINPROFF MBAM et KIM	MINPROFF, Commune
	2.2. l'accès à la formation et l'emploi de la femme et de la jeune fille est facilité	Nombre de femmes bénéficiant des programmes d'insertion sociale du MINPROFF	Commune MINPROFF MBAM et KIM	Implication de la Commune Implication des femmes
	3.3. Des lieux de rencontres et d'échanges sont aménagés	Nombre de lieux d rencontre aménagées	Rapports d'activités Commune, DA MINPROFF MBAM et KIM	Implication de la Commune Implication des femmes
Activités				coûts estimatifs
1.1. 1	Création et légalisation d'au moins 01 association féminine par village			2.000.000
1.1.2	Subvention d'au moins 01 projet économique par village et par association féminine			34.000.000
Sous-Total Activités 1				36.000.000
2.2.1	Amélioration de la représentativité des femmes au conseil municipal			
2.2.2	Fournir 90kits agricoles (pulvérisateurs, semences, roues moto pompes) et d'élevage au bénéfice des groupes de femmes de 40 villages Yoko village 13, urbain 02) concernes par le projet			
Sous-Total Activités 2				70.000.000

PLAN COMMUNAL DE DÉVELOPPEMENT (PCD) DE YOKO

3.3.1	Construction d'un centre de métier pour les femmes et jeunes filles dans la localité de	50.000.000
3.3.2	Construction de 04 toilettes genres à YOKO centre-ville	10.000.000x4=40.000.000
3.3.3	Promotion de l'organisation des mariages collectifs au niveau communal	
3.3.4	Octroi des bourses d'excellence aux jeunes filles	
3.3.5	Renforcer les capacités de 750 femmes rurales bénéficiaires des kits agricoles pour la maîtrise des techniques culturales à haut rendement et les techniques, modernes d'élevage	
3.3.6	Réaliser l'étude de faisabilité de 07 activités de transformation et de commercialisation exercices par les femmes les plus porteuses dans les localités de NDJOLE, GUERVOUM, MANGAI, LENA, YOKO	
3.3.7	Soutenir 100 femmes et 25 coopératives à acquérir la propriété et à son utilisation (subventions frais de dossier, appui administratif : 125 titres fonciers)	
3.3.8	Identification les sites d'implantation des infrastructures genre sensible (unités polyvalentes de transformation et de consommation, hall d'exposition, marches genre sensible) en lien avec les autorités locales, les bénéficiaires	
3.3.9	Construction et équipement de huit(8) unités polyvalentes de transformation et de commercialisation (UPTC) à l'énergie hybride (solaire et électrique) à NDJOLE, GUERVOUM, MANGAI, LENA, YOKO et une ferme polyvalente à NDJOLE	
3.3.10	Construction et équipement 02 halls d'exposition des produits locaux à GUERVOUM et MANGAI	
3.3.11	Construire 4 hangars genre-sensibles à Yoko : hangar, toilettes, magasins, forages, bac à ordures	
3.3.12	Construire 01 centre de promotion de la femme selon le plan standard établi par le MINPROF à Yoko.	
Sous-Total Activités 3		20 000 000
TOTAL GENERAL DU SECTEUR		126. 000 000

Secteur : Travaux Publics

Problème : Mauvais état du réseau routier

STRATÉGIE SECTORIELLE : Développer les infrastructures de communication, énergétiques, et de télécommunication		INDICATEURS OBJECTIVEMENT VÉRIFIABLES	SOURCES DE VÉRIFICATION	HYPOTHÈSES DE RÉALISATION
NIVEAUX	FORMULATIONS			
Objectif Global	-Assurer la pérennité du patrimoine infrastructurel de l'Etat	-Niveau de service (indicateur composite) par type d'infrastructures incluant ouvrages et services de gestion.	Enquête INS (EDS, ECAM, etc.)	
Objectifs spécifiques	1. assurer l'entretien permanent du réseau routier	Le nombre de kilomètres de routes /pistes entretenues par an	Rapport suivi PCD MINTP	Implication de la Commune et des populations
	2. aménager des pistes de desserte	Le nombre de kilomètres de routes /pistes	Rapport DD MINTP	Implication de la Commune

PLAN COMMUNAL DE DÉVELOPPEMENT (PCD) DE YOKO

		aménagées		et des populations
Résultats	1.1. L'état du réseau routier s'est amélioré	12% du linéaire des routes en terre en état bon ou moyen ;	Rapports suivi PCD DD MINTP	Implication de la Commune et des populations
	2.2 de nouvelles routes et pistes sont aménagées	Le nombre de kilomètres de routes /pistes aménagées	Rapport Commune DD MINTP	Implication de la Commune MINTP, populations
Activités				coûts estimatifs
1.1.1	Formation de la population à l'entretien des routes par la méthode HIMO : 02 séances/an			5.000.000
1.1.2	Appui en matériel de travail à 25 comités d'entretien des routes : 10 pelles, 10 râpeaux, 20 machettes, 25 paires de gangs, 10 brouettes, 20 paires de bottes.			20.000.000.
1.1.3.	Reprofilage de plus de 157km de route en milieu rural :			
	Axe MATSARI-LINTE 72 km avec quelques ponts			320.000.000
	Axe YOKO-KONG (36km)			65.000.000
	Axe MAKAIN-MBATOUA-HAUTE SANAGA (49km)			220.500.000
TOTAL GENERAL DU SECTEUR				442.000.000

Secteur : Transport

Problème : Difficultés de déplacement des personnes et des biens

STRATÉGIE SECTORIELLE : Développer les infrastructures de communication, énergétiques, et de télécommunication		INDICATEURS OBJECTIVEMENT VÉRIFIABLES	SOURCES DE VÉRIFICATION	HYPOTHÈSES DE RÉALISATION
NIVEAUX	FORMULATIONS			
Objectif Global	Faciliter les déplacements des personnes et des biens au sein de la commune	Des moyens de locomotion et des voies de communication diverses existent	Fichier des transporteurs de la Commune, DD MINTRANSPORT MBAM et KIM	Implication de la Commune et des transporteurs
Objectifs spécifiques	1. aménager des infrastructures de transport	nombre d'infrastructures de transport aménagées	Rapport suivi PCD	Implication de la Commune
	2. assurer la sécurité dans le déplacement des personnes et des biens	Existence d'un répertoire des transporteurs à la commune et à la DD MINTRANSPORT Taux d'utilisation du matériel de sécurité routière Nombre de véhicules ayant une visite technique	Fichier des transporteurs de la Commune et de la DD MINTRANSPORT MBAM ET KIM	Implication de la Commune et des transporteurs

PLAN COMMUNAL DE DÉVELOPPEMENT (PCD) DE YOKO

	3. mettre sur pied une plate-forme d'échange entre transporteurs et pouvoirs publics locaux	Nombre de séances de rencontres organisées	Commune fichiers auto écoles DD MINTRANSPORT MBAM ET KIM	Implication de la Commune et des transporteurs
Résultats	.1.1. des infrastructures de transport sont aménagées	Nombres de routes et infrastructures de transport aménagées	Rapports d'activités Commune	Implication de la Commune
	2.2. le déplacement des personnes et des biens est facilité	Taux d'accident	Rapport Commune DD MINTRANSPORT MBAM ET KIM	Implication de la Commune et des transporteurs Sensibilisation des transporteurs
	3.3. les associations de transporteurs sont créées	Nombre d'associations créées	Rapport commune, représentants des transporteurs DD MINTRANSPORT MBAM ET KIM	Implication de la Commune Sensibilisation des transporteurs
Activités				coûts estimatifs
1.1.1	Améliorer le standing de la gare routière de YOKO : toilettes publiques, bacs à ordures, poste de police etc.			10 000 000
1.1.2.	faciliter l'acquisition des permis de conduire aux transporteurs			
Sous-Total Activités 1				40.000.000
2.2.1	distribution de 150 casques et 150 gilets aux motos taximen et taximen			5 000 000
2.2.2	création d'un fichier des transporteurs à la commune			1.000.000
Sous-Total Activités 2				6.000.000
3.3.1	création de 02 associations des transporteurs :(01) moto, (01) taxi			1.000.000
Sous-Total Activités 3				1.000.000
TOTAL GENERAL DU SECTEUR				47.000.000

Secteur : Emploi Et Formation Professionnelle

Problème : Difficultés d'accès à un emploi décent et à une formation professionnelle

STRATÉGIE SECTORIELLE : Promouvoir des emplois décents durables accroître l'employabilité de la population active par une formation professionnelle adaptée		INDICATEURS OBJECTIVEMENT VÉRIFIABLES	SOURCES DE VÉRIFICATION	HYPOTHÈSES DE RÉALISATION
NIVEAUX	FORMULATIONS			
Objectif Global	Promouvoir la création d'emploi et la formation professionnelle au sein de la commune	Taux de personnes formées et employées en	Rapport DD, DAMINEFOP	
Objectifs spécifiques	1. créer et aménager des infrastructures de formation professionnelle	nombre de personnes inscrites et formées nombre d'infrastructures construites	Rapport suivi PCD	Implication de la Commune MINEFOP
	2. favoriser la création d'emploi et de l'auto emploi	nombre d'emplois créés	Rapport DD MINEFOP	Implication de la Commune MINEFOP

PLAN COMMUNAL DE DÉVELOPPEMENT (PCD) DE YOKO

Résultats	.1.1. des infrastructures de formation professionnelle sont créées et aménagées	nombre d'infrastructures aménagées et fonctionnelles	Rapports suivi PCD DD, MINEFOP	Implication de la Commune MINEFOP
	2.2. des microprojets sont financés	nombre de microprojets financés Diminution du taux de sans-emploi de 50%	Rapport Commune	Implication de la Commune
Activités				coûts estimatifs
1.1.1	Construction de 05 centres de métiers dans la commune : LINTE, NDJOLE, DOUME, YOKO, ISSANDJA			90.000 000x5=450.000.000
1.1.2	organisation des formations dans la mise sur pied des PME (02 fois l'an)			
Sous-Total Activités 1				450.000.000
2.2.1	Formation des jeunes en montage des projets de développement y compris en TIC 02 fois par an et par village			5 000 000 x35=175.000.000
	Financement de 02 microprojets de 01 million de FCFA par village dans la commune			1x2x35=70.000.000
2.2.2	Transformation de la SAR/SM en centre de métier et réhabilitation de ses infrastructures			20.000.000
Sous-Total Activités 2				265.000.000
TOTAL GENERAL DU SECTEUR				715.000.000

Secteur : Petites Et Moyennes Entreprises, Économie Sociale Et Artisanat

Problème : difficultés de promotion des PME, de l'artisanat et des organisations de l'économie sociale

STRATÉGIE SECTORIELLE : Assurer l'industrialisation à travers la transformation et la valorisation des matières premières locales et la promotion des exportations		INDICATEURS OBJECTIVEMENT VÉRIFIABLES	SOURCES DE VÉRIFICATION	HYPOTHÈSES DE RÉALISATION
NIVEAUX	FORMULATIONS			
Objectif Global	Améliorer la production de l'industrie et des services	Délai de création des entreprises (maximum 72 heures) Durée de vie des entreprises Existence de mesures fiscales incitatives Volume des IDE	Rapport DDMINPMEESA	
Objectifs spécifiques	1. Améliorer la recherche dans le secteur de l'industrie et des services	Nombre d'applications des résultats de la recherche Nombre d'entreprises innovantes créées Taux d'amélioration de la Productivité	MINPMEESA	Implication de la Commune
	2. assurer le suivi et l'encadrement des	Augmentation de 50 % des produits issus de	Rapport MAIRIE	Implication de la Commune

PLAN COMMUNAL DE DÉVELOPPEMENT (PCD) DE YOKO

artisans		l'artisanat		MINPMEESA
Résultats	.1.1. La capacité d'innovation du secteur de l'industrie et des services s'est améliorée	nombre de PME créées	Rapports suivi PCD, DD, DA MINPMEESA	Implication de la Commune MINPMEESA
	2.2 des structures d'encadrement sont créées	nombre des structures d'encadrement aménagées et fonctionnelles	Rapport suivi PCD	Implication de la Commune MINPMEESA
Activités				coûts estimatifs
1.1.1	Élaboration d'un fichier des artisans par filière			5.000.000
1.1.2	Formation des populations aux métiers artisanaux (vannerie, poterie, sculpture, peinture)			25.000.000
1.1.3	Formation des populations au montage des projets			20.000.000
1.1.4	Financement de 20 projets de création des PME/an			80.000.000
1.1.5	Renforcement des capacités managériales des artisans : 02 séances/an			10.000.000
Sous-Total Activités 1				100.000.000
2.2.1	création et construction d'une vitrine artisanale			50.000.000
Sous-Total Activités 2				50.000.000
TOTAL GENERAL DU SECTEUR				190.000.000

Secteur : Foret Et Faune

Problème : Disparition progressive des essences et espèces fauniques

STRATÉGIE SECTORIELLE : Intensifier les activités sylvo agro pastorales et piscicoles		INDICATEURS OBJECTIVEMENT VÉRIFIABLES	SOURCES DE VÉRIFICATION	HYPOTHÈSES DE RÉALISATION
NIVEAUX	FORMULATIONS			
Objectif Global	Assurer la protection des essences et des espèces fauniques de la commune	Taux de diminution de l'abattage illicite et du braconnage	Rapport DD MINEFOF	
Objectifs spécifiques	1. sensibiliser la population sur l'importance à protéger la forêt et la faune	L'abattage illicite et le braconnage ont diminué de 50% Les pratiques agricoles se sont considérablement améliorées	Rapport suivi PCD	Implication de la Commune
	2. aménager des structures de gestion et de contrôle de la flore et de la faune	Nombre de structures sont bien aménagées et fonctionnelles	Rapport DD, MINEFOF	Implication de la Commune
Résultats	.1.1. les populations sont sensibilisées sur l'intérêt à protéger la flore et la faune	Les pratiques agricoles se sont considérablement améliorées	Rapports suivi PCD DD, MINFOF	Implication de la Commune
	2.2 des structures de gestion et de contrôle de la flore et de la faune sont mises sur pied	Taux de braconnage Nombre de saisie	Rapport commune	Implication de la Commune MINFOF

PLAN COMMUNAL DE DÉVELOPPEMENT (PCD) DE YOKO

Activités		coûts estimatifs
1.1.1	Organisation de 04 séances de sensibilisation par an sur la protection de la flore et de la faune	10.000.000
Sous-Total Activités 1		10.000.000
2.2.1	Trouver un cadre d'échange entre les sociétés d'exploitations forestières, la commune et les populations pour le paiement des droits forestiers	25.000.000
Sous-Total Activités 2		25.000.000
3.3.1	Création d'une forêt communale	15.000.000
Sous-Total Activités 3		15.000.000
TOTAL GENERAL DU SECTEUR		50.000.000

Secteur : Communication

Problème : difficultés d'accès à l'information

STRATÉGIE SECTORIELLE : Développer les infrastructures de communication, énergétiques, et de télécommunication		INDICATEURS OBJECTIVEMENT VÉRIFIABLES	SOURCES DE VÉRIFICATION	HYPOTHÈSES DE RÉALISATION
NIVEAUX	FORMULATIONS			
Objectif Global	Faciliter l'accès à l'information à tous les habitants	90% de la population a accès à l'information de bonne qualité	Rapport DD, DA MINCOM	
Objectifs spécifiques	1. doter la commune des outils modernes de communication	Présence des structures et infrastructures de communication performantes	Rapport suivi PCD	Implication de la Commune MINCOM
	2. améliorer la qualité des outils de communication existants	Bonne réception des signaux radio et TV	Rapport DD, MINCOM	Implication de la Commune MINCOM
Résultats	1.1. la commune est dotée des outils modernes de communication	La population bénéficie des outils modernes de communication	Rapports suivi PCD, DD MINCOM	Implication de la Commune et du MINCOM
	2.2 l'accès à l'information est facilité	Taux de réceptions : internet ; fibre optique, câble Existence des kiosques à journaux	Rapport commune, D.D. MINCOM	Implication des services compétents (MINCOM,)
Activités		coûts estimatifs		
1.1.1	Création et équipement d'une (01) radio communautaire et d'une télévision à moyenne portée dans la commune	50.000.000		
1.1.2	Amélioration de la qualité de la fourniture d'énergie électrique	200.000.000		
1.1.3.	Ouverture de 02 kiosques à journaux	10.000.000		
1.1.4.	Construction d'un centre multimédia	50.000.000		
Sous-Total Activités 1		160.000.000		
2.2.1	Extension du signal CRTV dans toute la Commune	25.000.000		
Sous-Total Activités 2		25.000.000		
TOTAL GENERAL DU SECTEUR		185.000.000		

PLAN COMMUNAL DE DÉVELOPPEMENT (PCD) DE YOKO

Secteur : Postes Et Télécommunication

Problème : difficultés d'accès aux services de télécommunications

STRATÉGIE SECTORIELLE : Développer les infrastructures de communication, énergétiques, et de télécommunication		INDICATEURS OBJECTIVEMENT VÉRIFIABLES	SOURCES DE VÉRIFICATION	HYPOTHÈSES DE RÉALISATION
NIVEAUX	FORMULATIONS			
Objectif Global	Faciliter l'accès aux services de POSTES ET télécommunications	90% de la population à accès aux services de télécommunications	Rapport DD, MINPOSTEL	
Objectifs spécifiques	1. réhabiliter les infrastructures des services postaux	Nombre des structures et infrastructures de communication construites	Rapport suivi PCD	Implication de la Commune
	2. améliorer la qualité des outils de télécommunication existants	Bonne réception des signaux radio et TV Bonne réception des réseaux téléphoniques	Rapport DD, MINPOSTEL	Implication de la Commune
Résultats	1.1. Le parc des infrastructures postales s'est amélioré	Nombre des infrastructures postales réhabilitées	Rapports suivi PCD, DD, MINPOSTEL	Implication de la Commune
	2.2 l'accès aux TIC est facilité	Nombre de personnes Maitrisant l'utilisation de l'outil informatique	Rapport commune	Implication de la Commune MINPOSTEL
Activités				coûts estimatifs
1.1.1	Construction d'un télé centre communautaire polyvalent à YOKO CENTRE			30.000.000
1.1.2	Construction d'un centre multimédia au quartier HAOUSSA			
1.1.3	Construction d'une antenne pour réseaux téléphoniques Orange-MTN-CAMTEL, NEXTEL dans les zones de :			50.000.000
Sous-Total Activités 1				80.000.000
2.2.1	2.2.1. Construction d'un centre multimédia			25.000.000
Sous-Total Activités 2				25.000.000
TOTAL GENERAL DU SECTEUR				105.000.000

Secteur : Économie Locale

Problème : Faible productivité de l'économie locale

STRATÉGIE SECTORIELLE : Améliorer l'environnement des affaires et la compétitivité des entreprises locales		INDICATEURS OBJECTIVEMENT VÉRIFIABLES	SOURCES DE VÉRIFICATION	HYPOTHÈSES DE RÉALISATION
NIVEAUX	FORMULATIONS			
Objectif Global	Assurer la compétitivité de l'économie locale	Taux de croissance Taux d'augmentation de l'assiette fiscale	Enquête INS (EDS, ECAM, etc.)	
Objectifs spécifiques	1. mettre sur pied des infrastructures	Nombre et qualités des Infrastructures	RAPPORT COMMUNE, MINEPAT	

PLAN COMMUNAL DE DÉVELOPPEMENT (PCD) DE YOKO

	économiques de qualité	économiques construites et fonctionnelles		
	2. Favoriser la compétitivité des entreprises locales	nombre de PME créées	comptes administratifs	
	3. Améliorer la production locale par la création d'emploi	Nombres d'emplois créés, Taux d'augmentation des comptes administratifs, Taux d'augmentation de la recette annuelle par habitant	RAPPORT COMMUNE, MINEPAT	
Résultats	1.1. Les infrastructures économiques de qualité sont construites	Nombres d'infrastructures économiques fonctionnelles	RAPPORT COMMUNE, MINEPAT, INS	
	2.2 la compétitivité des entreprises locales est assurée	Augmentation de l'assiette fiscale de 50%	comptes administratifs	
	3.3 la production locale a augmenté de 25.% et de nombreux emplois sont créés	Fichier de sans emploi en baisse de 50%	RAPPORT COMMUNE, MINEPAT INS	
Activités				Coûts estimatifs
1.1.1	Construction de 07 hangars de marché à : NGOUETOU, NGOUM, NYEM, MEGANG, ISSANDJA, LINTE, DOUME			PM
1.1.2	Construction de 10 magasins de stockage dans la commune : ISSANDJA, MANGAI, LENA,			PM
1.1.3	construction d'une chambre froide au quartier HAOUSSSA et ou au quartier TIKAR			PM
1.1.4.	construction d' 01 ferme avicole municipale de production des poussins d'une capacité de 5000 sujets			PM
1.1.5.	construction d' 01 ferme municipale de production porcine d'une capacité de 500 porcelets			PM
1.1.6	construction d'un marché à bétail			PM
1.1.7	construction d'un abattoir			PM
1.1.8	Construction de 20 unités de transformation des produits agricoles multifonctionnelles dans les localités ci-après : NGOUETOU 01, NYEM 03, FOUY 01, MEKOASSIM 01, MEDJANVOUNI 02, MBIMBIM 01 MBATOUA 02, MBA'AM 01MATSARI 03, MAKOURI 01, LINTE 01, KOUNDE 01, FOUFOUENG 01, DOUME 01, DONGA 01, DONG 01			PM
1.1.9	Electrification des localités rurales de la commune			PM
Sous-Total Activités 1				
2.2.1	Appui financier à l'organisation des ateliers de renforcement des capacités des populations au montage des projets et PME : 02/an			PM
2.2.2	Financement de 02 PME à hauteur de 05 millions/an sur 05 dans la commune			PM
Sous-Total Activités 2				
3.3.1	Prospection et viabilisation des sites touristiques de la commune			PM
3.3.2	Prospection et viabilisation des sites miniers (sables pierres)			PM
3.3.3	Aménagement de plus de 120 km de route communale			PM
3.3.4	Aménagement d'au moins 02 piste agricole dans chaque village /communauté			PM
3.3.5	Création des champs semenciers dans les localités suivantes : cacao, café, banane, palmiers à huile, orangers etc.			PM
3.3.6.	Dotation de chaque village en matériel agricole pulvérisateurs, houes, atomiseurs, dabas, limes, porte-tout, machettes, brouettes.			PM

PLAN COMMUNAL DE DÉVELOPPEMENT (PCD) DE YOKO

	Acquisition de 02 tracteurs dans la commune	PM
	Création d'une plantation (cultures variées) communale de 100 ha	PM
Sous-Total Activités 3		PM
TOTAL GENERAL DU SECTEUR		PM

Secteur : Tourisme Et Loisirs

Problème : faible développement de l'activité touristique

STRATÉGIE SECTORIELLE : Développer les produits touristiques camerounais pour faire du Cameroun une destination touristique		INDICATEURS OBJECTIVEMENT VÉRIFIABLES	SOURCES DE VÉRIFICATION	HYPOTHÈSES DE RÉALISATION
NIVEAUX	FORMULATIONS			
Objectif Global	Promouvoir le développement de l'activité touristique au sein de la commune	Augmentation des recettes touristiques de la Commune	Rapport DD, DA MINTOUR Comptes administratifs et financiers de la Commune	
Objectifs spécifiques	1. élaborer une carte touristique de la Commune	La commune est répertoriée comme destination touristique dans le fichier national	Rapport DD, DA MINTOUR Commune	Implication de la Commune MINTOUR
	2. aménager des infrastructures touristiques	Nombre d'infrastructures touristiques construites et fonctionnelles	Rapport suivi PCD	Implication de la Commune MINTOUR
	3. Rendre attractive la Commune	Nombreux d'évènements touristiques organisés	Commune, Rapport DD, DA MINTOUR	Implication de la Commune
Résultats	1.1. la Commune est dotée d'une carte touristique	Carte touristique disponible à la Commune	Commune	Implication de la Commune MINTOUR
	2.2 des infrastructures touristiques sont aménagées	Nombre des structures d'accueil de qualité disponibles et fonctionnelles	Rapport suivi PCD	Implication de la Commune
	3.3. des structures de loisirs sont construites	Nombre de visiteurs/ touristes accueillis par la Commune par an	Comptes administratifs et financiers de la Commune	Mise en œuvre effective du PCD
Activités				Coûts estimatifs
1.1. 1	Élaboration d'une carte touristique de la commune			5.000.000
Sous-Total Activités 1				5.000.000
2.2.1	Construction d'une cité communale/auberge de 50 chambres modernes			50.000.000
Sous-Total Activités 2				50.000.000
3.3.1 :	Aménagement de 02 espaces verts au centre-ville			5.000.000
3.3.2.	Viabilisation des sites attrayants : chutes de MOANG à DOUME, chûtes de Sengbé, grotte de nkweme à DONGA, site archéologique à FOUFUOENG, mont foy à FOUY, chutes sur la rivière LEMVI et le parc zoologique à NGOUM,			500.000.000
3.3.3	Organisation des foires gastronomiques 01 fois l'an			

PLAN COMMUNAL DE DÉVELOPPEMENT (PCD) DE YOKO

Sous-Total Activités 3	550.000.000
TOTAL GENERAL DU SECTEUR	610.000.000

Secteur : Habitat Et Développement Urbain

Problème : Faible organisation dans l'aménagement de l'espace urbain et rural

STRATÉGIE SECTORIELLE :		INDICATEURS OBJECTIVEMENT VÉRIFIABLES	SOURCES DE VÉRIFICATION	HYPOTHÈSES DE RÉALISATION
NIVEAUX	FORMULATIONS			
Objectif Global	Doter la commune d'une bonne politique de gestion durable des terres	Existence d'un plan d'utilisation et de gestion durable des terres	Commune DD, MINH DU	
Objectifs spécifiques	1. Promouvoir une utilisation rationnelle de l'espace dans la commune	Existence d'un plan d'urbanisme	Commune DD, MINH DU	Implication de la Commune
	2. promouvoir la construction des logements décentes	80% des logements sont en matériau local et sécurisants	Rapport DD, MINH DU Commune	Implication de la Commune MINH DU
Résultats	1.1. Les infrastructures socio-économiques, les services et les habitations sont rationnellement disposées	Existence d'un plan de la ville	Rapports DD, MINH DU Commune	Implication de la Commune MINH DU
	2.2 les logements sont construits en matériau définitif	80% des logements sont en matériaux définitif	Rapport suivi PCD	Implication de la Commune MINH DU
Activités				coûts estimatifs
1.1. 1	Élaboration d'un Plan d'urbanisme et de lotissement			25 000 000
1.1.2	Construction d'une voirie municipale avec 30 km de chaussée bitumée			100. 000 000x3=300.000.000
1.1.3.	Construction de 20 blocs de 04 toilettes publics au centre-ville : stade municipal, marché,			40 000 000 x2=80.000.000
1.1.4	Élaboration d'un Plan d'occupation des sols			60 000 000
Sous-Total Activités 1				315.000.000
2.2.1	Subvention de la construction des toilettes modernes dans les habitations (02 sessions/an)			7 000 000
2.2.2	Installation de 1000 lampadaires solaires photovoltaïques pour l'éclairage public			200 000x1000=200.000.000
2.2.3.	Electrification de la ville sur 15 km			30.000.000
2.2.4.	Construction des infrastructures sportives (Stade de football, Handball, tennis etc.)			30.000.000
2.2.5.	Construction d'une auberge municipale			50.000.000
2.2.6.	Construction d'un restaurant municipal avec jardin public			100.000.000
2.2.5	Aménagement d'une aire de repos pour gros porteurs			20.000.000
2.2.6	Aménagement des jardins publics avec construction des monuments			25.000.000
2.2.7	Aménagement de 200km de voirie en terre			50.000.000
Sous-Total Activités 2				72.000.000

PLAN COMMUNAL DE DÉVELOPPEMENT (PCD) DE YOKO

TOTAL GENERAL DU SECTEUR	307.000.000
--------------------------	-------------

Secteur : Environnement, Protection De La Nature Et Développement Durable

Problème : faible préservation de la nature et de l'environnement

STRATÉGIE SECTORIELLE : Assurer une gestion durable des ressources naturelles		INDICATEURS OBJECTIVEMENT VÉRIFIABLES	SOURCES DE VÉRIFICATION	HYPOTHÈSES DE RÉALISATION
NIVEAUX	FORMULATIONS			
Objectif Global	Assurer la préservation de la nature et de l'environnement au sein de la Commune	Existence d'un plan de campagne de sensibilisation	Rapport DD/DA MINEPDED, Commune	
Objectifs spécifiques	1. Sensibiliser les populations pour le respect de la nature et l'environnement	95 % de la population connait le bien-fondé de la protection de la nature et l'environnement	DD/DA MINEPDED	Implication de la Commune
	2. Créer un cadre propice à la préservation de l'environnement et la nature	Nombres de sessions de formation sur la protection de l'environnement organisées	Rapport DD, DA DD/DA MINEPDED	Implication de la Commune DD/DA MINEPDED
Résultats	.1.1. Des structures et infrastructures promouvant la protection de l'environnement sont mises sur pied	Nombres de structures d'encadrement aménagées	Rapports suivi PCD, DD/DA MINEPDED	Implication de la Commune DD/DA MINEPDED
	2.2 Les normes environnementales sont respectées dans les activités socioéconomiques des populations	Taux de prise en compte des aspects sociaux environnementaux dans la réalisation des projets Nombres d'études d'impact socio environnemental réalisées	Rapport suivi PCD	Implication de la Commune DD/DA MINEPDED
Activités				coûts estimatifs
1.1. 1	Organisation de 02 campagnes de sensibilisation,			5 000 000
Sous-Total Activités 1				5.000.000
2.2.1	Achat d'un véhicule de collecte des ordures			50.000.000
2.2.2	Construction d'une décharge municipale			5 000 000
2.2.3.	Formation d'une équipe de compostage dans la commune			15 000 000
2.2.4.	Disposition à toutes les grandes artères et carrefours du centre urbain de bacs à ordures (200)			5 000 000
2.2.5.	Création de 03 espaces verts dans la ville			15.000.000
2.2.6.	Mise sur pied d'un service de collettes de Transport et d'élimination des déchets			
2.2.7.	Appui technique et financier dans la construction des latrines hygiéniques dans les ménages			
2.2.8.	Formation d'une équipe en compostage dans la commune			
2.2.9.	Rétablir le service d'hygiène et le renforcer en personnel et en matériel			
	Sensibilisation des populations sur l'utilisation des emballages non bio dégradables de 61 microns 02 l'an			10.000.000x2=20.000.000
	Planting de 25 d'arbres dans les 43 établissements scolaire de la commune			3000X25X43=3 225 000

PLAN COMMUNAL DE DÉVELOPPEMENT (PCD) DE YOKO

Sous-Total Activités 2	90.000.000
TOTAL GENERAL DU SECTEUR	98.225.000

Secteur : Domaine, Cadastre Et Affaires Foncières

Problème : difficultés d'accès à la propriété foncière

STRATÉGIE SECTORIELLE : Permettre aux populations de satisfaire leurs besoins essentiels, de jouir de leurs droits fondamentaux et d'assumer leurs devoirs		INDICATEURS OBJECTIVEMENT VÉRIFIABLES	SOURCES DE VÉRIFICATION	HYPOTHÈSES DE RÉALISATION
NIVEAUX	FORMULATIONS			
Objectif Global	Promouvoir l'accès à la propriété foncière	Nombre de titres fonciers	Rapport DD MINCAF Commune	
Objectifs spécifiques	1. faciliter la sécurisation des terres	Nombre de sessions d'information et de sensibilisation organisées	Rapport DD MINCAF, Commune	Implication de la Commune Autres partenaires techniques
	2. créer un cadre propice à la préservation et la sécurisation du patrimoine foncier	95 % de la population connait les procédures de sécurisation les terres	Rapport DD MINCAF	Implication de la Commune DD/ MINDCAF Autres partenaires techniques
Résultats	1.1. 80% des terres de la Commune sont sécurisées	Pourcentage des terres immatriculées	Rapports suivi PCD, DD/ MINCAF	Implication de la Commune DD/ MINDCAF Autres partenaires techniques
	2.2 un cadre propice à la préservation du patrimoine est mis en place	Un plan de gestion durable des terres est disponible	Rapport suivi PCD	Implication de la Commune DD/ MINDCAF Autres partenaires techniques
Activités				coûts estimatifs
1.1. 1	Réalisation d'un Plan d'urbanisme et déclaration d'utilité publique			15.000.000
Sous-Total Activités 1				15.000.000
2.2.1	Octroi d'un titre foncier de l'espace urbain			25.000.000
2.2.2	Sensibilisation/Vulgarisation des procédures d'obtention du titre foncier			3.000.000
2.2.3.	Organisation de campagne de sensibilisation des populations sur l'importance de la sécurisation des terres (01/an)			5.000.000
	Elaboration d'un plan d'utilisation et de gestion durable des terres (PUGDT)			
	Augmentation du nombre de lots communaux			
	Organisation des campagnes périodiques de sensibilisation sur le bornage de terrain/02 fois l'an			
	Sécurisation des sites abritant les services publics de l'Etat et de la Commune			
Sous-Total Activités 2				33.000.000
TOTAL GENERAL DU SECTEUR				48.500.000

PLAN COMMUNAL DE DÉVELOPPEMENT (PCD) DE YOKO

Secteur : Industries, Mines Et Développement Technologique

Problème : Difficultés à développer l'industrie minière

STRATÉGIE SECTORIELLE : Assurer l'industrialisation à travers la transformation et la valorisation des matières premières locales et la promotion des exportations		INDICATEURS OBJECTIVEMENT VÉRIFIABLES	SOURCES DE VÉRIFICATION	HYPOTHÈSES DE RÉALISATION
NIVEAUX	FORMULATIONS			
Objectif Global	Développer l'industrie minière	Existence d'une taxe minière	Commune	
Objectifs spécifiques	1. identifier les potentiels sites miniers	Fichiers des sites miniers disponibles	Rapport DD MINMIDT, Commune	Implication de la Commune
	2. aménager les sites miniers de la Commune	Nombre de sites miniers en effective exploitation	Rapport DD MINMIDT, Commune	Implication de la Commune DD/ MINMIDT
Résultats	1.1. Des carrières de sable et de pierres sont répertoriées	Nombre de carrières déclarées au MINMIDT	Rapport DD MINMIDT, Commune	Implication de la Commune DD/MINMIDT
	2.2 des carrières de pierre et sables sont aménagées	Carrières de pierre et sables sont aménagées et fonctionnelles	Rapport suivi PCD	Implication de la Commune DD/MINMIDT
Activités				coûts estimatifs
1.1. 1	1.1 Identification en collaboration avec le MINMIDT des sites de carrières potentielles et Déclaration de ces dernières			20. 000 000
Sous-Total Activités 1				20.000.000
2.2.1	Aménagement des voies d'accès des carrières de sable et de pierre répertoriés et déclarées			30.000.000
2.2.2	Sensibiliser : les populations sur la réglementation minière conformément à la loi 2016/017 du code minier			
Sous-Total Activités 2				30.000.000
TOTAL GENERAL DU SECTEUR				50.000.000

Secteur : Recherche Scientifique Et Innovation

Problème : Faible promotion de la recherche scientifique et de l'innovation

STRATÉGIE SECTORIELLE : Améliorer la recherche dans le secteur de l'industrie et des services		INDICATEURS OBJECTIVEMENT VÉRIFIABLES	SOURCES DE VÉRIFICATION	HYPOTHÈSES DE RÉALISATION
NIVEAUX	FORMULATIONS			
Objectif Global	Promouvoir la recherche scientifique au sein de la Commune	Nombre d'utilisateurs des techniques modernes par filière	Promouvoir la recherche scientifique au sein de la Commune	
Objectifs spécifiques	1. Faciliter l'accès aux résultats de la	Nombre d'utilisateurs des techniques		Implication de la Commune

PLAN COMMUNAL DE DÉVELOPPEMENT (PCD) DE YOKO

	recherche scientifique	modernes agricoles		MINRESI Autres partenaires techniques (IRAD, ANAFOR etc.)
	2. créer un cadre propice à la promotion de la recherche	Nombres de foires organisées		Implication de la Commune MINRESI Autres partenaires techniques (IRAD, ANAFOR etc.)
Résultats	1.1 les populations utilisent les produits de la recherche scientifique	Taux d'augmentation de la productivité agricole, de l'élevage, de l'artisanat et de l'industrie		Implication de la Commune MINRESI Autres partenaires techniques (IRAD, ANAFOR etc.)
	2.2 les initiatives de recherche scientifique sont valorisées		Rapport suivi PCD	Implication de la Commune MINRESI Autres partenaires techniques (IRAD, ANAFOR etc.)
Activités				coûts estimatifs
1.1.1	Création d'un sous- centre de recherche agronomique			20.000 000
	Organisation des foires de recherche scientifique 01 fois/an			10.000.000
Sous-Total Activités 1				30.000.000
2.2.1	Formation des populations 02 fois l'ansur des thématiques spécifiques -multiplication des variétés, techniques de lutte contre l'érosion, -amélioration de la fertilité des sols, -analyses et conditionnement des produits agricoles et forestiers non ligneux)			40.000.000
2.2.2	Mettre sur pied un fichier local des tradipraticiens			5.000.000
2.2.3.	Mise sur pied d'un répertoire de plantes médicinales.			5.000.000
2.2.4.	Formation des populations sur des thématiques spécifiques (Multiplication des variétés, techniques de lutte contre l'érosion, amélioration de la fertilité des sols, analyses et conditionnement des produits agricoles et forestiers non ligneux)			
Sous-Total Activités 2				50.000.000
TOTAL GENERAL DU SECTEUR				80.000.000

Secteur : Culture

Problème : Difficultés à promouvoir la culture locale

STRATÉGIE SECTORIELLE : Permettre aux populations de satisfaire leurs besoins essentiels, de jouir de leurs droits fondamentaux et d'assumer leurs devoirs		INDICATEURS OBJECTIVEMENT VÉRIFIABLES	SOURCES DE VÉRIFICATION	HYPOTHÈSES DE RÉALISATION
NIVEAUX	FORMULATIONS			
Objectif Global	Revaloriser, conserver et promouvoir l'art et la culture locale		Rapports de la commune Rapports MINARC Rapport suivi PCD	

PLAN COMMUNAL DE DÉVELOPPEMENT (PCD) DE YOKO

Objectifs spécifiques	1. organiser des rencontres culturelles	Nombre d'évènements culturels	Rapports de la commune Rapports MINARC Rapport suivi PCD	Implication de la commune, MINARC, MINEPAT, PNDP, UNESCO
	Construire des infrastructures d'encadrement	Existence des infrastructures socioculturelles par village	Rapports de la commune Rapports MINARC Rapport suivi PCD	Implication de la commune, MINARC, MINEPAT, PNDP, UNESCO
Résultats	1.1. Les langues locales sont maîtrisées		Rapports de la commune Rapports MINARC Rapport suivi PCD	Implication de la commune, MINARC, MINEPAT, PNDP, UNESCO
	2.2 des infrastructures socioculturelles sont construites	Existence des infrastructures socioculturelles par village	Rapports de la commune Rapports MINARC Rapport suivi PCD	Implication de la commune, MINARC, MINEPAT, PNDP, UNESCO
Activités				coûts estimatifs
1.1. 1	Organisation régulière des festivals culturels 01fois /an			20.000 000
	Organisation des séminaires de sensibilisation et de promotion des langues locales 01fois /an			
	Réhabilitation des chefferies			
	Inventaire et viabilisation des sites culturels			
Sous-Total Activités 1				20.000.000
2.2.1	Construction de 15 foyers culturels : YOKO-SUD, DOUME, FOUFOUENG, GUERVOUM, KOUNDE, MAKOURI, MBA'AM, MBATOUA, MBIMBIM, MEDJANVOUNI, MEGANG, MEKOASSIM, MENGOENG, NDIM, DONG			5.000.000 x 11= 55.000.000
2.2.2	Organisation du festival culturel Waikoum de Yoko			4900000
2.2.3	Identification, encadrement et équipement d'un ensemble culturel			4000000
2.2.4	Erection d'un monument dans la ville de Yoko			4 900 000
Sous-Total Activités 2				68.800.000
TOTAL GENERAL DU SECTEUR				88.800.000

Secteur : Travail Et Sécurité Sociale

Problème : Faible accès à la sécurité sociale

STRATÉGIE SECTORIELLE : Prémunir les populations des maux, fléaux et risques sociaux et promouvoir la sécurité sociale		INDICATEURS OBJECTIVEMENT VÉRIFIABLES	SOURCES DE VÉRIFICATION	HYPOTHÈSES DE RÉALISATION
NIVEAUX	FORMULATIONS			
Objectif Global	Favoriser l'accès à une sécurité sociale de qualité	Nombre de travailleurs (euses) bénéficiaires des prestations sociales	Rapport mutuelles existantes Commune	Forte sensibilisation de la commune sur le bienfondé de l'assurance volontaire et la sécurité sociale

PLAN COMMUNAL DE DÉVELOPPEMENT (PCD) DE YOKO

Objectifs spécifiques	1. organiser et sensibiliser les travailleurs	Nombre de travailleurs (euses) affiliés à un syndicat/association/mutuelle et société de secours - mutuelles	Rapport mutuelles existantes commune	Forte sensibilisation de la commune sur le bienfondé de l'assurance volontaire et la sécurité sociale
	2. améliorer les conditions de travail et assurer la sécurité sociale	Chaque travailleur bénéficie des prestations sociales	Rapport mutuelles existantes commune	Forte sensibilisation de la commune sur le bienfondé de l'assurance volontaire et la sécurité sociale
Résultats	Les travailleurs sont regroupés organisés et syndiqués	Présences de nombreux syndicats	Rapport mutuelles existantes commune	Forte sensibilisation de la commune sur le bienfondé de l'assurance volontaire et la sécurité sociale
	2.2 les populations sont couvertes par la sécurité sociale et l'assurance volontaire	Nombre de travailleurs couverts	Rapport mutuelles existantes commune	Forte sensibilisation de la commune sur le bienfondé de l'assurance volontaire et la sécurité sociale
Activités				coûts estimatifs
1.1.1	Création d'un syndicat de travailleurs			2.000.000
1.1.2.	Souscription d'une police d'assurance pour tous les travailleurs (euses)			
1.1.3.	Création d'une mutuelle de santé dans la Commune et des sociétés de secours- mutuelles			
1.1.4.	Organisation des campagnes de sensibilisation des populations en vue de leur immatriculation à la CNPS			5.000.000.
Sous-Total Activités 1				7.000.000
2.2.1	Création d'une mutuelle de santé, de sécurité sociale, et de société-mutuelles			25.000.000
2.2.2	Création d'un service de la CNPS à la commune			10.000.000
Sous-Total Activités 2				35.000.000
TOTAL GENERAL DU SECTEUR				42.000.000

Secteur : Administration Territoriale Décentralisation Et Maintien De L'ordre

Problème : Difficultés à maintenir de l'ordre et la sécurité dans la commune

STRATÉGIE SECTORIELLE : Assurer la sécurité et l'intégrité du territoire national dans tout l'espace communal		INDICATEURS OBJECTIVEMENT VÉRIFIABLES	SOURCES DE VÉRIFICATION	HYPOTHÈSES DE RÉALISATION
NIVEAUX	FORMULATIONS			
Objectif Global	Assurer la sécurité dans tout l'espace communal	Vols agressions et vandalisme en baisse	Rapport Commune	Forte collaboration entre l'Etat la commune et les populations locales
Objectifs spécifiques	1. renforcer les effectifs des services de sécurité	Effectifs en augmentation	Rapport Commune	Forte collaboration entre l'Etat la commune et les populations locales
	2. impliquer les populations dans le maintien de l'ordre	Existence des comités de vigilance	Rapport Commune	Forte collaboration entre l'Etat la commune et les populations locales
	3 doter la commune d'infrastructures de	Présence des infrastructures	Rapport Commune	Forte collaboration entre l'Etat la commune et les

PLAN COMMUNAL DE DÉVELOPPEMENT (PCD) DE YOKO

	maintien de l'ordre			populations locales
Résultats	1.1. Une Synergie entre la Mairie et les services de sécurité est établie	Rapport des rencontres	Rapport Commune	forte collaboration entre l'Etat la commune et les populations locales
	2.2 la sécurité est assurée par les populations	Taux d'agressions et de vols en baisse de 70%	Rapport Commune	forte collaboration entre l'Etat la commune et les populations locales
	1.1. Une Synergie entre la Mairie et les services de sécurité est établie	Rapport des rencontres	Rapport Commune	
Activités				coûts estimatifs
1.1. 1	Affectation de 05 gendarmes supplémentaires dans la ville			
1.1.2.	Multiplication des patrouilles dans la ville et les villages			
Sous-Total Activités 1				
2.2.1	Création des comités d'autodéfense par village et Appui en matériel : torches, gilets, casques, machettes, etc.			
	Dotation à chaque chefferie d'un mât, d'un drapeau, et d'une plaque indicative			
2.2.2	Motivation et encouragement des comités d'autodéfense en matériel : torches, gilets, casques, etc.			500.000x34=17.000.000
Sous-Total Activités 2				17.000.000
3.3.1	Création de 02 centres d'état civil : GUERE, KOUNDE, DONG			8.000.000
3.3.2	Organisation des audiences foraines et mariages collectifs pan an			3.000.000
Sous-Total Activités				111.000.000
TOTAL GENERAL DU SECTEUR				111.000.000

Secteur : Enseignement Supérieur

Problème : Difficultés d'insertion académique et socioprofessionnelle des étudiants et jeunes bacheliers dans la commune

STRATÉGIE SECTORIELLE :		INDICATEURS OBJECTIVEMENT VÉRIFIABLES	SOURCES DE VÉRIFICATION	HYPOTHÈSES DE RÉALISATION
NIVEAUX	FORMULATIONS			
Objectif Global	Favoriser l'insertion académique et socioprofessionnelle des étudiants	Augmentation du nombre d'étudiants/bacheliers inscrits dans une structure supérieure de formation	Rapports des associations d'élèves et étudiants	Implication des elites
Objectifs spécifiques	1. maitriser le fichier des étudiants /bacheliers de la commune		-rapports des sectoriels	Implication des elites
	2. appui technique et financier des étudiants /bacheliers de la commune	Types d'aide octroyée	Rapports des associations d'élèves et étudiants	Implication des elites
Résultats	Tous les des étudiants /bacheliers de la commune sont répertoriés et connus	Fichier disponible	-rapports des sectoriels	Implication des elites
	2.2. Plusieurs étudiants ont bénéficié des aides et subventions	Nombres d'étudiants bénéficiaires	Rapports des associations d'élèves et étudiants	Implication des elites

PLAN COMMUNAL DE DÉVELOPPEMENT (PCD) DE YOKO

Activités		coûts estimatifs
1.1.1	Identifier par village les étudiants /bacheliers	2.00.000
Sous-Total Activités 1		200.000
2.2.1	Formation des étudiants /bacheliers au montage des projets et à l'auto emploi	5.000.000
2.2.2	Octroi des bourses aux meilleurs bacheliers locaux de la commune	30.000.000
		Création d'un fonds local d'appui aux étudiants et nouveaux bacheliers
Sous-Total Activités 2		35.000.000
TOTAL GENERAL DU SECTEUR		37.000.000

Secteur : VIH/SIDA

STRATÉGIE SECTORIELLE :		INDICATEURS OBJECTIVEMENT VÉRIFIABLES	SOURCES DE VÉRIFICATION	HYPOTHÈSES DE RÉALISATION
NIVEAUX	FORMULATIONS			
Objectif Global	Diminuer de 90% le taux de prévalence et de morbidité des IST et du VIH SIDA	Taux de prévalence et de morbidité e baisse de 50%	Rapport hôpital de district de Yoko, CSI	
Objectifs spécifiques	1. renforcer la sensibilisation des populations pour que 90% des personnes vivant dans la commune connaissent leur statut sérologique	Nombre de campagnes de dépistage tenues par an	Rapport hôpital de district de Yoko, CSI	Bonne sensibilisation des populations
	2. Assurer la prise en charge d'au moins 90% des personnes contaminées	Nombres de personnes contaminées prises en charge	Rapport hôpital de district de Yoko, CSI	Bonne sensibilisation des populations
	3. Réduire la charge virale d'au moins 90% des personnes sous traitement à un niveau indétectable	Nombre de personnes prises en charge ayant une charge virale indétectable	Rapport hôpital de district de Yoko, CSI	Bonne sensibilisation des populations
Résultats	1.1. 90 % des personnes vivant avec le VIH connaissent leur séropositivité	Nombre de campagnes tenues par an	Rapport hôpital de district de Yoko, CSI	Bonne sensibilisation des populations
	2.2. 90 % des personnes conscientes de leur séropositivité au VIH soient sous traitement antirétroviral	Nombres de personnes contaminées prises en charge	Rapport hôpital de district de Yoko, CSI	Bonne sensibilisation des populations
	3.3. 90 % des personnes sous traitement aient une charge virale indétectable	Nombres d'enfants contaminés en baisse de 90%	Rapport hôpital de district de Yoko, CSI	Bonne sensibilisation des populations
Activités				Coûts estimatifs
1.1.1	Organisation une fois l'an des campagnes de sensibilisation lors des évènements spéciaux par une équipe de 10 personnes			210 000
1.1.2	Organiser une campagne de dépistage (équipe de 10 personnes)			15 000
1.1.3	Organiser des Caravanes de sensibilisation en direction des garçons et filles des lycées de l'arrondissement sur les IST/Vih pendant la semaine de la jeunesse dans les lycées/CETIC par une équipe de 14 personnes			217 000
1.1.4	Organiser une campagne ciblée de dépistage du VIH avec les unités mobiles démedicalisées et distribution des préservatifs masculins et féminins. 5 personnes			140 000

PLAN COMMUNAL DE DÉVELOPPEMENT (PCD) DE YOKO

1.1.5	Tenir des réunions statutaires trimestrielles de 20 personnes pour le suivi des activités de lutte contre le VIH dans la commune	72 000
1.1.6	Mobiliser 30 leaders communautaires (chefs traditionnels et guides spirituels) pour sensibiliser les personnes de leurs communautés à la prévention et la prise en charge dans la commune. 2 superviseurs	268 000
1.1.7	Actualiser les données sur les points chauds et l'estimation de la taille des populations clés dans la commune	
1.1.8	Organiser des causeries éducatives en faveur des groupes à haut risque de VIH sur les IST - VIH/sida	
1.1.9	Insérer dans les célébrations nuptiales des causeries éducatives sur les IST - VIH/sida	
1.1.10	Sensibiliser les jeunes lors des répétitions générales du défilé dans la commune par 02 personne (fête de la jeunesse et fête nationale)	6 000
1.1.11	Eduquer les jeunes filles et garçons sur l'utilisation des préservatifs au cours des rapports sexuels lors séances théâtrales organisées dans la mairie	
1.1.12	Organiser une formation du personnel de la Mairie sur le VIH/Sida et sa transmission (05 personnes) pendant 01 jour dans la commune	96 000
1.1.13	Sensibiliser trimestriellement les populations des localités lors des réunions de développement organisées par les Chefs traditionnels ou présidents de CC dans la commune (04 personnes)	174 000
1.1.14	Organiser trimestriellement des causeries Educatives dans les centres de promotion de la femme et de la famille, les associations de femmes et de jeunes dans la commune par 06 personnes (200 personnes par causeries)	2 326 400
1.1.15	Organiser 04 campagnes de sensibilisation dans les points à haut risque pendant 01 jour pour chaque cible par 05 personnes	1 250 000
1.1.16	Organiser 04 campagnes de dépistage dans les points à haut risque pendant 01 jour pour chaque cible par 05 personnes	1 000 000
1.1.17	Organiser 04 campagnes de sensibilisation et de dépistage gratuit lors de la semaine de la jeunesse, la semaine de la femme, la fête du travail, la fête nationale dans la Commune avec 15 participants pour chaque campagne	60 000
1.1.18	Organiser les campagnes de sensibilisation et de dépistage trimestriels dans les lieux de culte par 02 responsables de la commune	18 000
1.1.19	Organiser des réunions Trimestrielles pour former et redynamiser les relais communautaires sur la lutte contre le SIDA dans la Commune (25 participants)	180 000
1.1.20	Sensibiliser les élèves et les conseillers municipaux lors des rassemblements scolaires et des sessions.	115 000
1.1.21	Organisation une fois l'an des campagnes de sensibilisation lors des évènements spéciaux par une équipe de 10 personnes	210 000
1.1.22	Organiser une campagne de dépistage (équipe de 10 personnes)	15 000
Sous-Total Activités 1		6 147 400
2.2.1	Sensibilisation des leaders religieux pour la recherche des perdus de vue	102 000
2.2.2	Créer et rendre fonctionnel un bureau de santé au sein de la mairie	-
2.2.3	Elaborer un répertoire des acteurs et une cartographie communale de leurs interventions pour avoir une bonne connaissance des mandats, domaines d'intervention et cycles de programmation de chaque partenaire. 5 personnes pendant 1 jours	18 000
2.2.4	Etablir et signer des cadres de collaboration avec toutes les structures intervenant dans la lutte contre le VIH de la commune	18 000
2.2.5	S'assurer de la mise effective sous traitement de toutes les personnes dépistées positives dans la commune	
2.2.6	Aider à la recherche des perdus de vue des personnes infectées et déjà pris en charge dans la commune	
2.2.7	Mobiliser les agents de santé communautaires pour la sensibilisation des femmes enceintes à l'utilisation des services PTME(prévention de la	30 000

PLAN COMMUNAL DE DÉVELOPPEMENT (PCD) DE YOKO

	transmission de la mère à l'enfant dans la communauté	
2.2.8	Reunion de plaidoyer avec les leaders traditionnels, religieux en vue de leur implication dans la prévention de la transmission mere- enfant	266 000
2.2.9	Organiser 03 campagnes d'accompagnement psychologique pendant les meetings politiques, le championnat de vacances, la semaine de la jeunesse... par 05 personnels de la commune	460 000
2.2.10	Accompagner les groupes de soutien pour les adolescents vivant avec le VIH dans la commune	102 000
Sous-Total Activités		894 000
3.3.1	Carte intervention sur le VIH parmi les 90 (grandes et moyennes entreprises) à Yaoundé (membre de GICAM/Business Coalition)	8 325 000
3.3.2	Fournir un soutien technique pour revitaliser le public, le partenariat privé (PPP) et élaborer un plan d'action visant à renforcer la contribution du secteur privé à la riposte nationale au sida (en collaboration avec l'OIT);	11 100 000
3.3.3	Promouvoir le principe GIPA pour créer un environnement propice au travail sans stigmatisation et en matière de diversité	8 325 000
3.3.4	Organiser une réunion pour documenter et diffuser les meilleures pratiques en matière d'intervention dans les 7 municipalités de la ville de Yaoundé	5 000
3.3.5	Fournir un soutien technique et financier pour renforcer les capacités des mentors MSM de mettre à jour régulièrement la cartographie du nouveau point chaud afin d'accroître l'accès aux services du VIH pour les principaux groupes de population	555 000
3.3.6	Organiser des réunions pour renforcer la coordination entre les municipalités et les organisations communautaires au niveau communautaire	832 500
3.3.7	Convoquer un atelier avec les partenaires et les acteurs concernés de la ville de Yaoundé pour élaborer et valider un plan d'action de la ville, fondé sur les lacunes et les obstacles et l'identification des priorités pour la riposte au VIH dans les 7 municipalités	11 100 000
3.3.8	Mettre en place une plate-forme de suivi et de rapport et organiser des réunions régulières pour discuter des progrès, des défis, partager les meilleures pratiques et identifier les champions parmi les maires.	5 550 000
3.3.9	Organiser en partenariat avec des organisations de défense des droits de l'homme (associations/parlementaires LGBTI/PVVIH) un atelier de renforcement des capacités pour les porteurs de service et les titulaires de droit (procureurs, juges, avocats, policiers, fonctionnaires de l'intérieur Ministère de la police et de l'administration pénitentiaire) sur les droits de l'homme pour la santé, en se concentrant sur les populations clés (LGBTI)	11 100 000
Sous-Total Activités		48 567 500
TOTAL GENERAL DU SECTEUR		

4.17. COUT ESTIMATIF DU PCD :

Tableau 31 : Cout estimatif du PCD

N°	SECTEUR	SOUS-SECTEUR	COUT ESTIMATIF
1	AGRICULTURE ET DEVELOPPEMENT RURAL		1670000000
2	ELEVAGE, PECHE ET INDUSTRIES ANIMALES		1356500000
3	SANTE PUBLIQUE		1266000000
	VIH/SIDA		55608900
4	EDUCATION DE BASE		1901540000
5	ENSEIGNEMENTS SECONDAIRES		874000000
6	TRAVAUX PUBLICS		432000000
7	JEUNESSE ET EDUCATION CIVIQUE		1822000000
8	EAU		1336000000
9	ENERGIE		3125000000
10	AFFAIRES SOCIALES		1000000000
	PERSONNES VULNERABLES		95000 000
11	PROMOTION DE LA FEMME ET DE LA FAMILLE		1260000000
12	CULTURE		888000000
13	PETITES ET MOYENNES ENTREPRISES, ECONOMIE SOCIALE ET ARTISANAT		1900000000
14	MINES, INDUSTRIES ET DEVELOPPEMENT TECHNOLOGIQUE		500000000
15	TOURISME ET LOISIRS		6100000000
16	DOMAINES ET AFFAIRES FONCIERES		485000000
17	COMMERCE		2085000000
18	TRANSPORT		470000000
19	POSTES ET TELECOMMUNICATION		1050000000
20	ADMINISTRATION TERRITORIALE, DECENTRALISATION ET MAINTIEN DE L'ORDRE		1110000000
21	FORET ET FAUNE		500000000
22	ENVIRONNEMENT ET PROTECTION DE LA NATURE		950000000
23	HABITAT ET DEVELOPPEMENT URBAIN		2370000000
24	EMPLOI ET FORMATION PROFESSIONNELLE		7150000000
25	TRAVAIL ET SECURITE SOCIALE		750000000
26	SPORTS ET EDUCATION PHYSIQUE		1593000000
27	RECHERCHE SCIENTIFIQUE ET INNOVATION		800000000
28	ENSEIGNEMENT SUPERIEUR		850000000
29	COMMUNICATION		1850000000
30	POSTES ET TELECOMMUNICATIONS		1850000000
31	INSTITUTION COMMUNALE		3678000000
32	ECONOMIE LOCALE		PM
COUT ESTIMATIF TOTAL			19 286 248 900

V. PLANIFICATION

5.1. VISION ET OBJECTIFS DU PCD

En plénière, en présence des parties prenantes à savoir : le préfet, les sectoriels y compris le MINEPAT, le PNDP, l'OAL les chefs de villages, les élus locaux, les présidents de CC, les organisations de la société civile, les élites, les ONG et associations, solennellement, le maire a énoncé la vision de développement de la Commune de YOKO. Celle-ci se formule comme suit :

« A l'horizon 2022, la commune de YOKO est dynamique et développée, disposant des infrastructures de base de qualité où toutes les couches sociales, bien formées et en bonne santé, s'impliquent aux activités socioéconomiques dans le respect de l'environnement ».

5.1.1.OBJECTIFS DU PCD

L'objectif du PCD ici est de traduire en actions concrètes cette vision de développement énoncée. A cet effet, s'appuyant sur la vision du Cameroun émergent en 2035 élaborée dans le DSCE, la vision de la commune de Yoko est structurée autour des 7 sept secteurs qui y sont définis. Il s'agit notamment des secteurs suivants :

- ❑ **Le secteur des infrastructures** comprenant le MINTP, le MINEE, le MINT, le MINPOSTEL, leMINDUH, et le MINDAF. Le PCD entend améliorer de 50% le taux d'accès aux infrastructures de communication, énergétiques, et de télécommunication notamment avec l'aménagement de plus de 250 km de route communale la création des centrales solaires, l'installation de nouvelles antennes téléphoniques et la création d'une radio communautaire à grande portée.
- ❑ **Le secteur rural** comprenant le MINADER, le MINEPIA, le MINFOF et le MINEP où la commune compte améliorer la production agricole, animale et halieutique en passant de 40% à 70% afin d'assurer l'autosuffisance et l'augmentation des revenus des populations dans le respect de l'environnement.
- ❑ **Le secteur des industries et services** comprenant le MINIMIDT, le MINPMEESA, le MINCOMMERCE et le MINTOUR où le PCD veut contribuer à la promotion des PME, et de l'industrie permettant ainsi la création d'emploi et de l'auto emploi.
- ❑ **Le secteur de l'éducation** incluant : le MINEDUB, le MINESEC, le MINESUP et le MINRESI où le PCD cherche à passer d'un taux d'alphabétisation et de scolarisation de 60% à un taux de 80 % à l'horizon 2022.
- ❑ **Le secteur de la santé.** LePCD veut contribuer conformément à la stratégie 2016 -2027 dece secteur à assurer un développement humain sain, productif et capable de porter une croissance forte, inclusive et durable. A cet effet, le PCD prévoit l'augmentation des structures de formation sanitaires, l'augmentation d'un personnel qualifié, la facilitation de l'accès aux médicaments, la facilitation de l'accès aux soins de santé aux personnes vulnérables, et l'accentuation de la prise en charge des personnes vivant avec le VIH SIDA et des EOVI.
- ❑ **Le secteur social** qui couvre : le MINJEUN, le MINAS, le MINPROFF, le MINSEP, le MINTSS et le MINEFOP, le PCD veut s'arrimer à la stratégie sectorielle dont l'objectif est de Permettre aux populations de satisfaire leurs besoins essentiels, de jouir de leurs droits fondamentaux et d'assumer leurs devoirs. Dans cette optique la prise en compte des aspects liés genre, des personnes vulnérables, l'accentuation de la formation des jeunes et l'assurance de la sécurité sociale aux travailleurs constituent les axes stratégiques sur lesquels la commune veut s'appuyer pour améliorer ce secteur.
- ❑ **Le secteur Gouvernance** intègre lui, le MINFOPRA, le MINATD, le MINJUSTICE. Dans ce secteur le PCD veut contribuer à la gestion institutionnelle de la Mairie qui montre quelques faiblesses notamment dans la gestion financières où il faut par exemple améliorer le processus ou la stratégie de recouvrement, la gestion des ressources humaines dont il faut améliorer la quantité et la qualité, la gestion du patrimoine qui

devient vieillissant et qu'il faut renouveler et enfin la gestion des relations où il est urgent d'intensifier les partenariats avec des bailleurs de fonds.

5.2 ÉLÉMENTS DE CADRAGE

5.2.1. CADRAGE BUDGETAIRE

Le cadrage budgétaire est un exercice qui permet de dégager la capacité financière de la commune sur recette propres hormis les RFA et autres ressources. S'inspirant des trois derniers comptes administratifs, il a été question de s'appuyer sur ceux des années 2014, 2015, et 2016 (celui de 2017 n'étant pas encore validé). A partir du budget d'investissement, la moyenne des trois ans a permis de ressortir les données dans le tableau ci-dessous.

Tableau 32 : Ressources propres mobilisables sur 5 ans

Année	BUDGET	Total CA	Montant total investissement réalisé	Investissement sur Ressources sûres	Capacité propre d'investissement	Observations
2015	1 109 256 033	367 664 073	147 065 629	19 156 899	19 156 899	RAS
2016	765 109 812	757 094 461	302 837 784	47 714 681	47 714 681	RAS
2017	973 272 849	492 103 312	196 841325	85 635 045	85 635 045	RAS
Total sur 3 ans	2 847 638 694	1 616861 846	646 744 738	152 506 625	152 506625	RAS
Moyenne annuelle sur 3 ans	949 212 898	538953948,7	215581579,3	50835541,67	50835541,67	RAS
Prospection annuelle	-	-	-	518922048	150 835 542	Aux ressources propres, sont rajoutées les ressources sûres et certaines (MINDDEVEL, BIP, Autres, partenaires)

Une fois la moyenne faite, nous avons fait une projection de cette moyenne sur 05 ans ce qui nous a donné un montant de **1153689216**

soit **178613242/an**

Tableau 33 : Projection des investissements ressources sûres sur 05 ans

Année	2019	2020	2021	2022	2023	Total sur 05 ans
Commune	50 835 542	50 835 542	50 835 542	50 835 542	50 835 542	254 177 710
MINDDEVEL	100 000 000	100 000 000	100 000 000	100 000 000	100 000 000	500 000 000
BIP	160 078 550					160 078 550
MINTP	27 777 700	27777700	27777700	27777700	27777700	138 888 500
PNDP	134 380 256	-	-	-	-	134 380 256
UNION EUROPEENNE	45 850 000	-	-	-	-	45 850 000
Total	518 922 048	178 613 242	178613242	178613242	178613242	1 233 375 016

5.2.2.RANKING/ORDRE DE FINANCEMENT DES VILLAGES

L'exercice de planification est une activité qui vise à organiser la réalisation des projets au sein de la commune dans le respect des principes d'équité, d'urgence de pertinence et de faisabilité en rapport avec la disponibilité des ressources nécessaires.

A cet effet, il s'impose au préalable un ranking général (ou multisectoriel) des villages dans le PCD. Il s'agit en fait d'un classement des villages en fonction de la priorité d'intervention ou d'investissement sur la base des ressources propres de la commune.

Tableau 34 : Ordre de financement des villages

LOCALITES	RANG	JUSTIFICATIONS
ESPACE URBAIN/VILLAGE/COMMUNE (Quartier Administratif, Quartier Baboute, Quartier Megang, Yoko Village, Quartier Tikar, Quartier Haoussa)	0	Ces quartiers qui font partie de l'espace urbain, constituent la vitrine de la Commune et par conséquent devraient bénéficier d'infrastructures adéquates.
DONG	1	Aucune infrastructure
MEDJAMVOUNI	2	Aucune infrastructure
SENGBE	3	Aucune infrastructure
MENGOENG	4	Aucune infrastructure
LENA	5	Aucune infrastructure
LINTE	6	Forte pression démographique, enclavement
MANKIM	7	Forte pression démographique enclavement avancé
MEGANG	8	Route en mauvais état
NDJOLE	9	Route en mauvais état
NGOUEYOU	10	Insuffisance du réseau électrique
GUERVOUM	11	Existence d'une piste rurale en mauvais état, absence d'une adduction d'eau potable
MATSARI	12	Insuffisance de salle de classe au CES
KOUNDE	13	Absence d'une école maternelle
GUERE	14	Insuffisance des points d'eau potable
FOUFOUENG	15	Insuffisance des points d'eau potable
MBEMBEING	16	Routes en mauvais état
FOUY	17	Insuffisance de point d'eau, absence de réseau électrique
ISSANDJA	18	Insuffisance des points d'eau potable
MEKOASSIM	19	Insuffisance du réseau électrique et de forage
DONGA	20	Insuffisance de forages
MBA'AM	21	Insuffisance du réseau électrique
MANGAI	22	Existence d'une piste rurale en mauvais état et une insuffisance de forage
MBATOUA	23	Insuffisance du réseau électrique
MBIMBIM	24	Existence d'une piste rurale en mauvais état et insuffisance du réseau électrique
NYEM	25	Insuffisance de forage et de réseau électrique
MAKOURI	26	Insuffisance du réseau électrique
DOUME	27	Insuffisance du réseau électrique
NGOUM	28	Insuffisance de forage
NDIM	29	Insuffisance de forage, absence d'électricité et présence d'une route non aménagée

5.2.4.RANKING SECTORIEL

SECTEURS	LOCALITE	LIBELES PROJETS	RANG	JUSTIFICATION
SPORT ET EDUCATION PHYSIQUE	COMMUNE	Aménagement du stade municipal de Yoko (Phase I)	1	Le seul stade de l'espace urbain
	COMMUNE	Organisation de l'événement sportif "YOKO SPORT JEUNES" à Yoko Urbain	2	Faible pratique de l'activité sportive dans la localité
	COMMUNE	Aménagement du stade municipal de Yoko (Phase II)	3	Faible pratique de l'activité sportive dans la localité
	COMMUNE	Organisation de l'événement sportif "YOKO SPORT JEUNES" à Jérusalem	4	Faible pratique de l'activité sportive dans la localité
	COMMUNE	Organisation de l'événement sportif "YOKO SPORT JEUNES" à Doume	5	Faible pratique de l'activité sportive dans la localité
	COMMUNE	Organisation de l'événement sportif "YOKO SPORT JEUNES" à Linte	6	Faible pratique de l'activité sportive dans la localité
JEUNESSE	COMMUNE	Financement de 02 projets de Jeunes	1	Difficultés d'encadrement des jeunes
	COMMUNE	Equipement du CMPJ de Yoko	2	Difficultés d'encadrement des jeunes
	COMMUNE	Equipement du Centre aéré de Yoko	3	Difficultés d'encadrement des jeunes
	COMMUNE	Financement de 02 projets de Jeunes	4	Difficultés d'encadrement des jeunes
	COMMUNE	Appui technique, organisationnel et financier à la formation des jeunes à la création des AGR et PME	5	Difficultés d'encadrement des jeunes
CULTURE	DONG	Construction et équipement d'un foyer culturel à MBETIKEIN	1	Absence de lieu de réunion
	MEDJAMVOUNI	Construction d'un foyer communautaire	2	Absence de lieu de réunion
EDUCATION	MENGOENG	Construction d'un bloc de 02 SALLES à école maternelle	1	Insuffisance de salles de classe, forte population scolarisable
	LENA	Construction d'un bloc de 02 SALLES AU CETIC	2	Insuffisance de salles de classe, forte population scolarisable
	LINTE	Construction d'un bloc de 04 salles de classe au CES	3	Insuffisance de salles de classe, forte population scolarisable
	MANKIM	Construction de 02 salles de classe à l'école primaire	4	Insuffisance de salles de classe, forte population scolarisable
	MEGANG	Construction de 02 salles de classe à l'école primaire	5	Insuffisance de salles de classe, forte population scolarisable
	GUERE	Construction de 02 salles de classe à l'école primaire (phase 1)	06	Insuffisance de salles de classe, forte population scolarisable
	MBATOUAM	Construction et équipement de 02 salles de classe à L EP	07	Insuffisance de salles de classe, forte population scolarisable
	NYEM	Construction et équipement de 02 salles de classe à L EP	09	Insuffisance de salles de classe, forte population scolarisable
	MAKOURI	Construction et équipement de 02 salles de classe à L EP	10	Insuffisance de salles de classe, forte population scolarisable
	NGOUM	Construction d'un forage équipé d'une PMH	11	Insuffisance de points d'eau potable

PLAN COMMUNAL DE DÉVELOPPEMENT (PCD) DE YOKO

AGRICULTURE	SENGBE	Construction d'un magasin de stockage	1	Difficultés de conservation des produits agricoles
	NGOUEYOU	Construction d'un magasin de stockage	2	Difficultés de conservation des produits agricoles
	MEKOASSIM	Acquisition deux moulins de transformation multifonctionnelle	3	Difficultés de transformation des produits
	NDIM	Construction d'un magasin de stockage	4	Difficultés de conservation des produits agricoles
	QUARTIER MEGANG	Construction d'une unité de transformation de manioc	5	Difficultés de transformation des produits
EAU	NDJOLE	Construction d'un forage équipé d'une PMH	1	insuffisance d'eau potable,
	KOUNDE	Construction d'un forage équipé d'une PMH à la chefferie	2	insuffisance d'eau potable
	MBIMBIM	Construction d'un forage équipé d'une PMH	3	insuffisance d'eau potable
	MBEMBEING	Construction d'un forage équipé d'une PMH à l'école publique	4	insuffisance d'eau potable
	FOUY	Construction d'un forage à PMH	5	insuffisance d'eau potable
	ISSANDJA	Construction d'un forage à PMH au quartier tchotchobé	6	insuffisance d'eau potable
	DONGA	Construction d'un forage équipé d'une PMH à la chefferie	7	insuffisance d'eau potable
	MBA'AM	Construction d'un forage équipé d'une PMH à la chefferie	8	insuffisance d'eau potable
	YOKO VILLAGE	Construction d'un forage équipé d'une PMH à l'aumônerie catholique	9	insuffisance d'eau potable
	QUARTIER TIKAR	Construction d'un forage équipé d'une PMH	10	insuffisance d'eau potable
	QUARTIER HAOUSA	Construction d'un forage équipé d'une PMH	11	insuffisance d'eau potable
	QUARTIER BABOUTE	Construction d'un forage équipé d'une PMH	12	insuffisance d'eau potable
ELEVAGE	GUERVOUM	Construction d'une ferme avicole communautaire de 1000 individus	1	Difficultés d'accès aux protéines animales
	FOUFOUENG	Construction d'une ferme porcine de 12 sujets	2	Difficultés d'accès aux protéines animales
	MANGAI	Construction d'une ferme avicole de 1000 sujets	3	Difficultés d'accès aux protéines animales
ENERGIE	MATSARI	Construction d'un centre de santé face à la centrale solaire	1	Absence d'énergie électrique
SANTE	DOUME	Equipement du CSI	1	plateau technique peu fourni

PLAN COMMUNAL DE DÉVELOPPEMENT (PCD) DE YOKO

4. RESSOURCES MOBILISABLES ET ECHEANCES

Hormis les ressources propres de la commune, il est nécessaire de mobiliser les autres sources de financement qui vont permettre l'élaboration du CDMT et du PIA.

Tableau 35 : Ressources mobilisables

SOURCE DE FINANCEMENT	MONTANT	DOMAINES/SECTEURS	STRATEGIES DE MOBILISATION	UTILISATION			ECHEANCES
				INTITULE	FONCTIONNEMENT	INVESTISSEMENT	
COMMUNE (RESSOURCES PROPRES SURES)	5.000.000	Culture	ressources propres	Construction et équipement d'un foyer culturel à MBETIKEIN à DONG	-	5000000	2019
	8.500.000	Culture	ressources propres	Construction d'un foyer communautaire à MEDJAMVOUNI	-	8500000	2019
	15.000.000	Agriculture	ressources propres	Construction d'un magasin de stockage à SENGBE	-	15000000	2019
	35.000.000	éducation	ressources propres	Construction d'un bloc de 02 SALLES à l'école maternelle de MENGOENG	-	35000000	2019
	35.000.000	éducation	ressources propres	Construction de 02 salles de classes au CETIC à LENA	-	35000000	2019
	35.000.000	éducation	ressources propres	Construction d'un bloc de 04 salles de classe au CES à LINTE	-	35000000	2019
		éducation	Crédits transférés	Equipement de l'EP en tables –bancs et bureaux de maîtres à MAKOURY	-	1570000	
	18.000.000	éducation	Crédits transférés	Construction d'un bloc de 02 salles de classe à l'école primaire à MAKOURY	-	18000000	2019
	8.000.000	eau	Crédits transférés	DONGA-CENTRE: construction d'un forage équipé de PMH à DONGA	-	8000000	2019
	15.000.000	travaux publics	Crédits transférés	MINDJA-MENDOULONG (5 km) par Yoko: Réhabilitation d'un tronçon de route agricole à MINDJA	-	15000000	2019
	15.000.000	agriculture	Crédits transférés	Construction d'un magasin de stockage à NGOUETOU	-	15000000	2019
	54.000.000	éducation	ressources propres	Construction de 03 salles de classe à l'école primaire à MANKIM	-	54000000	2020
	8.500.000	eau	ressources propres	Construction d'un forage équipé d'une PMH à l'école publique à NDJOLE	-	8500000	2020
	15.000.000	agriculture	ressources propres	Construction d'un magasin de stockage à NGOUETOU	-	15000000	2020
	10.000.000	élevage	ressources propres	Construction d'une ferme avicole communautaire de 1000 individus à GUERVOUM	-	10000000	2020
BIP		eau	Crédits transférés	Construction d'un forage équipé d'une PMH à la chefferie à DONGA	-	8000000	2019
		eau	Crédits transférés	Construction d'une mini AEP à pompage solaire au Nouveau quartier administratif	-	24423000	2019
	8.500.000	eau	Crédits transférés	Construction d'un forage équipé d'une PMH à Jérusalem	-	8000000	2019
	8.000.000	eau	Crédits transférés	Construction d'un forage équipé d'une PMH à METSING	-	8000000	2019

PLAN COMMUNAL DE DÉVELOPPEMENT (PCD) DE YOKO

	37.000.000	eau	Crédits transférés	Construction d'un forage équipé d'une PMH à OTTO DORF	-	8000000	2019
	5.000.000	eau	Crédits transférés	Construction d'un forage équipé d'une PMH à BOADAN	-	8000000	2019
	3.000.000	eau	Crédits transférés	Construction d'un forage équipé d'une PMH à NGOUM	-	8000000	2019
	1.800.000	culture	Crédits transférés	Construction d'une case à palabre à la chefferie de YOKO avec les matériaux locaux à la Yoko de chefferie	-	2500000	2019
	8.000.000	éducation	Crédits transférés	Construction d'un bloc de 02 salles de classes à l'EP à MEGANG	-	1.000000	2019
	15.000.000	éducation	Crédits transférés	Equipement de l'EP en tables –bancs et bureaux de maîtres à MEGANG	-	1570000	2019
	17.000.000	éducation	Crédits transférés	Construction d'un bloc de 02 salles à l'école maternelle à YOKO	-	17000000	2019
PNDP /COMMUNE		commerce	allocation	Extension du Complexe commercial de Yoko	-	57317020	2019
			allocation	Mise en œuvre des microprojets ayant des études validées		77063236	2019
UNION EUROPEENNE	45 850 000	environnement	subvention	Aménageant du stade municipal de Yoko (Phase I)	-	45850000	2019
MINDDEVDEL	27.000.000	éducation	Crédits transférés	Equipement de l'EPB en tables –bancs et bureaux de maîtres à YOKO	-	2700000	2019
	70.300.000	commerce	Crédits transférés	Extension du Complexe commercial de Yoko : CONSTRUCTION DE 10 BOUTIQUES, 32 comptoirs, un bloc de toilettes à YOKO	-	70300000	2019
	30000000	culture	dotation	Erection d'un monument dans la ville de Yoko	-	4900000	2020
		jeunesse	dotation	Aménagement du stade municipal de Yoko (Phase I)	-	20000000	2020
		sport	dotation	Organisation de l'événement sportif "YOKO SPORT JEUNES" à Yoko Urbain	-	4000000	2020
		jeunesse	dotation	Financement de 02 projets de Jeunes	-	2000000	2020
					Equipement du CMPJ de Yoko	-	2500000
	70000000	éducation	dotation	construction de 02 salles de classe à l'école primaire phase II	20964458	35000000	2020
		énergie	dotation	construction d'un centre de santé face à la centrale solaire à MATSARI	-	35000000	2020
	30000000	Art et culture	dotation	Identification, encadrement et équipement d'un ensemble culturel	-	4000000	2021
		sport	dotation	Aménagement du stade municipal de Yoko (Phase II)	-	15000000	2021
		sport	dotation	Organisation de l'événement sportif "YOKO SPORT JEUNES" à Jérusalem	-	6000000	2021
		jeunesse	dotation	Equipement d'un Centre aéré de Yoko	-	2500000	2021
		jeunesse		Financement de 02 projets de Jeunes	-	2000000	
	70000000	eau	dotation	Construction d'un forage équipé d'une PMH à la chefferie de DONGA	-	8500000	2021
eau		dotation	Construction d'un forage équipé d'une PMH à la chefferie de MBA'AM	-	8500000	2021	

PLAN COMMUNAL DE DÉVELOPPEMENT (PCD) DE YOKO

	élevage	dotation	Construction d'une ferme avicole de 1000 sujets MANGAI	-	1000000	2021
	«éducation	dotation	construction et équipement de 02 salles de classe à L EP MBATOUA	-	35000000	2021
	élevage	dotation	Construction d'une ferme avicole de 1000 sujets	-	8000000	2021

5.2. PLANIFICATION STRATÉGIQUE

1. ELABORATION DES PROGRAMMES TECHNIQUES (SUR 05 ANS)

Sur la base des ressources propres de la commune et des autres sources de financement sûres y compris les 100 000 000 du MINDDEVEL sur 05 ans on obtient un total de **1156311780**. Dans cette logique sur la base du ranking des villages et sur la base des projets prioritaires de ces derniers notamment sur la priorité des priorités, l'on a pu amorcer la planification dont la quintessence se trouve dans le tableau ci-dessous.

Tableau 36 : Programmes et actions

RANG	ANNEE	LOCALITE	ACTIVITES	Cout du projet	Coût cumulés	Programmes	Actions
	2019	ESPACE URBAIN /COMMUNE	Reboisement des zones de savane sèche et de transition	45850000	45850000	promotion du développement économique et protection de l'environnement	environnement
	2019	ESPACE URBAIN /COMMUNE	Réhabilitation d'un tronçon de route agricole Mindja-Mendoulong par Yoko(5 km):	8000000	53850000	amélioration de l'offre en services sociaux de base	Travaux publics
	2019	ESPACE URBAIN /COMMUNE	Construction d'un forage équipe d'une PMH	15000000	68850000	amélioration de l'offre en services sociaux de base	eau
	2019	ESPACE URBAIN /COMMUNE	Construction d'un magasin de stockage	18000000	86850000	promotion du développement économique et protection de l'environnement	Agriculture
	2019	ESPACE URBAIN /COMMUNE	Construction d'une ferme avicole communautaire de 1000 sujets	10000000	96850000	promotion du développement économique et protection de l'environnement	Elevage
	2019	ESPACE URBAIN/COMMUNE	Construction d'une ferme porcine de 12 sujets	10000000	106850000	promotion du développement économique et protection de l'environnement	Elevage
	2019	ESPACE URBAIN/COMMUNE	Extension du Complexe commercial de Yoko : construction de 10 boutiques, 32 comptoirs, un bloc de toilettes	70300000	177150000	promotion du développement économique et protection de l'environnement	Commerce
	2019	ESPACE URBAIN/COMMUNE	Construction d'une écloserie et d'une exploitation piscicole	10000000	187150000	promotion du développement économique et protection de l'environnement	Elevage
	2019	ESPACE URBAIN/COMMUNE	Extension du marché de Yoko	57317020	244467020	promotion du développement économique et protection de l'environnement	commerce
		ESPACE URBAIN/COMMUNE	Extension du Complexe commercial de Yoko	57317020	301784040	promotion du développement économique et protection de l'environnement	Commerce
		ESPACE URBAIN/COMMUNE	Mise en œuvre des microprojets ayant des études validées	77063236	378847276	promotion du développement économique et protection de l'environnement	Travaux publics
		ESPACE URBAIN/COMMUNE	Entretien routier	27777700	406624976	promotion du développement économique et protection de l'environnement	Travaux publics
1 ^{er}	2019	DONG	Construction et équipement d'un foyer culturel à MBETIKEIN	5000000	411624976	Promotion de la culture, des sports et appui à la jeunesse	Art et culture
2 ^{ème}	2019	MEDJAMVOUNI	Construction d'un foyer communautaire	8500000	420124976	Amélioration de l'offre des services sociaux de base	Art et culture
3 ^{ème}	2019	SENGBE	Construction d'un magasin de stockage	15 000 000	435124976	Promotion du développement économique et	Agriculture

PLAN COMMUNAL DE DÉVELOPPEMENT (PCD) DE YOKO

						protection de l'environnement	
4 ^{ème}	2019	MENGOENG	Construction d'un bloc de 02 SALLES à école maternelle	18000000	453124976	Amélioration de l'offre des services sociaux de base	éducation
5 ^{ème}	2019	LENA	Construction de 02 salles de classes au CETIC	35000000	488124976	Amélioration de l'offre des services sociaux de base	éducation
6 ^{ème}	2019	LINTE	Construction d'un bloc de 04 salles de classe au CES	35000000	523124976	Amélioration de l'offre des services sociaux de base	éducation
7 ^{ème}	2019	MANKIM	Construction de 02 salles de classe à l'école primaire	34335542	557460518	Amélioration de l'offre des services sociaux de base	éducation
8 ^{ème}	2020	MEGANG	Construction de 02 salles de classes à l'EP	35000000	592460518	Amélioration de l'offre des services sociaux de base	éducation
9 ^{ème}	2020	NDJOLE	Construction d'un forage équipé d'une PMH à l'école publique	8500000	600960518	Amélioration de l'offre des services sociaux de base	eau
10 ^{ème}	2020	NGOUEYOU	Construction d'un magasin de stockage	15000000	615960518	Promotion du développement économique et protection de l'environnement	agriculture
11 ^{ème}	2020	GUERVOUM	Construction d'une ferme avicole communautaire de 1000 individus	1000000	616960518	Promotion du développement économique et protection de l'environnement	élevage
12 ^{ème}	2020	MATSARI	Construction d'un centre de santé face à la centrale solaire	35000000	651960518	Amélioration de l'offre des services sociaux de base	santé
13 ^{ème}	2020	KOUNDE	Construction d'un forage équipé d'une PMH à la chefferie	8500000	660460518	Amélioration de l'offre des services sociaux de base	eau
14 ^{ème}	2020	GUERE	Construction de 02 salles de classe à l'école primaire (phase 1)	14035542	674496060	Amélioration de l'offre des services sociaux de base	éducation
	2020	COMMUNE	Érection d'un monument dans la ville de Yoko	4900000	679396060	Promotion de la culture, des sports et appui à la jeunesse	Art et Culture
	2020	COMMUNE	Aménagement du stade municipal de Yoko (Phase I)	20000000	699396060	Promotion de la culture, des sports et appui à la jeunesse	Sport et Education physique
	2020	COMMUNE	Organisation de l'événement sportif "YOKO SPORT JEUNES" à Yoko Urbain	4000000	703396060	Promotion de la culture, des sports et appui à la jeunesse	Sport et Education physique
	2020	COMMUNE	Financement de 02 projets de Jeunes	2000000	705396060	Promotion de la culture, des sports et appui à la jeunesse	Jeunesse et Education Civique
		ESPACE URBAIN/COMMUNE	Entretien routier	27777700	733173760	promotion du développement économique et protection de l'environnement	Travaux publics
		COMMUNE	Equipement du CMPJ de Yoko	2500000	735673760	Promotion de la culture, des sports et appui à la jeunesse	Jeunesse et Education Civique
14 ^{ème} (ex)	2021	GUERE	Construction de 02 salles de classe à l'école primaire (phase II)	20964458	756638218	Amélioration de l'offre des services sociaux de base	éducation
15 ^{ème}	2021	FOUFOUENG	Construction d'une ferme porcine de 12 sujets	10000000	766638218	Promotion du développement économique et protection de l'environnement	élevage
16 ^{ème}	2021	MBEMBEING	Construction d'un forage équipé d'une PMH à l'école publique	8500000	775138218	Amélioration de l'offre des services sociaux de base	eau
17 ^{ème}	2021	FOUY	Construction d'un forage à PMH	8500000	783638218	Amélioration de l'offre des services sociaux de base	eau
18 ^{ème}	2021	ISSANDJA	Construction d'un forage à PMH au quartier tchotchobé	8500000	792138218	Amélioration de l'offre des services sociaux de base	eau
19 ^{ème}	2021	MEKOASSIM	Acquisition deux moulins de transformation	7000000	799138218	Promotion du développement économique et	agriculture

PLAN COMMUNAL DE DÉVELOPPEMENT (PCD) DE YOKO

			multifonctionnelle			protection de l'environnement	
20 ^{ème}	2021	DONGA	Construction d'un forage équipé d'une PMH à la chefferie	8500000	807638218	Amélioration de l'offre des services sociaux de base	eau
21 ^{ème}	2021	MBA'AM	Construction d'un forage équipé d'une PMH à la chefferie	8500000	816138218	Amélioration de l'offre des services sociaux de base	eau
22 ^{ème}	2021	MANGAI	Construction d'une ferme avicole de 1000 sujets	10000000	826138218	Promotion du développement économique et protection de l'environnement	élevage
23 ^{ème}	2021	MBATOUA	Construction et équipement de 02 salles de classe à L EP	35000000	861138218	Amélioration de l'offre des services sociaux de base	éducation
	2021	COMMUNE	Identification, encadrement et équipement d'un ensemble culturel	4000000	865138218	Promotion de la culture, des sports et appui à la jeunesse	Art et Culture
	2021	COMMUNE	Aménagement du stade municipal de Yoko (Phase II)	15000000	880138218	Promotion de la culture, des sports et appui à la jeunesse	Sport et Education Physique
	2021	COMMUNE	Organisation de l'événement sportif "YOKO SPORT JEUNES" à Jérusalem	6000000	886138218	Promotion de la culture, des sports et appui à la jeunesse	Sport et Education Physique
	2021	COMMUNE	Equipement du Centre aéré de Yoko	2500000	888638218	Promotion de la culture, des sports et appui à la jeunesse	Jeunesse et Education civique
	2021	COMMUNE	Financement de 02 projets de Jeunes	2000000	890638218	Promotion de la culture, des sports et appui à la jeunesse	Jeunesse et Education civique
24 ^{ème}	2022	MBIMBIM	Construction d'un forage équipé d'une PMH	8500000	899138218	Amélioration de l'offre des services sociaux de base	eau
25 ^{ème}	2022	NYEM	Construction d'un forage équipé d'une PMH à la chefferie	8500000	907638218	Amélioration de l'offre des services sociaux de base	eau
26 ^{ème}	2022	MAKOURI	Construction d'un bloc de 02 salles de classe à l'EP	35000000	942638218	Amélioration de l'offre des services sociaux de base	éducation
27 ^{ème}	2022	DOUME	Équipement du CSI	7500000	950138218	Amélioration de l'offre des services sociaux de base	sante
28 ^{ème}	2022	NGOUM	Construction d'un forage équipé d'une PMH	8500000	958638218	Amélioration de l'offre des services sociaux de base	eau
29 ^{ème}	2022	NDIM	Construction d'un magasin de stockage	15000000	973638218	Promotion du développement économique et protection de l'environnement	agriculture
30 ^{ème}	2022	QUARTIER MEGANG	Construction d'une unité de transformation de manioc	8000000	981638218	Promotion du développement économique et protection de l'environnement	agriculture
31 ^{ème}	2022	YOKO VILLAGE	Construction d'un forage équipé d'une PMH à l'aumônerie catholique	8500000	990138218	Amélioration de l'offre des services sociaux de base	eau
32 ^{ème}	2022	QUARTIER TIKAR	Construction d'un forage équipé d'une PMH	8500000	998638218	Amélioration de l'offre des services sociaux de base	eau
33 ^{ème}	2022	QUARTIER HAOUSSA	Construction d'un forage à PMH	8500000	1007138218	Amélioration de l'offre des services sociaux de base	eau
34 ^{ème}	2022	QUARTIER BABOUTE	Construction d'un forage équipé d'une PMH	8500000	1015638218	Amélioration de l'offre des services sociaux de base	eau
1 ^{er}	2022	DONG	Création d'un champ semencier amélioré de cacao (100ha)	10606626	1026244844	Promotion du développement économique et protection de l'environnement	agriculture
	2022	COMMUNE	Organisation du festival culturel Waikoum de Yoko	4900000	1031144844	Promotion de la culture, des sports et appui à la jeunesse	Art et Culture
	2022	COMMUNE	Organisation de l'événement sportif "YOKO SPORT	6000000	1037144844	Promotion de la culture, des sports et appui à la	Sport et

PLAN COMMUNAL DE DÉVELOPPEMENT (PCD) DE YOKO

			JEUNES" à Doume			jeunesse	Education physique
	2022	COMMUNE	Réhabilitation du CMPJ de Yoko	8000000	1045144844	Promotion de la culture, des sports et appui à la jeunesse	Jeunesse et Education civique
	2022	COMMUNE	Campagne d'éducation des conducteurs de mototaxis	2000000	1047144844	Promotion de la culture, des sports et appui à la jeunesse	Jeunesse et Education civique
		ESPACE/COMMUNE	Entretien routier	27777700	1074922544	promotion du développement économique et protection de l'environnement	Travaux publics
2 ^{ème}	2023	MEDJANVOUNI	Acquisition de 02 moulins diesel de transformation multifonctionnelle	7000000	1081922544	Promotion du développement économique et protection de l'environnement	agriculture
3 ^{ème}	2023	MENGOENG	Création d'une pépinière de cacao de 10.000 plants	16000000	1097922544	Promotion du développement économique et protection de l'environnement	agriculture
4 ^{ème}	2023	LENA	Construction d'un hangar de marché	15000000	1112922544	Promotion du développement économique et protection de l'environnement	commerce
5 ^{ème}	2023	LINTE	Acquisition d'une unité de transformation de manioc à TSO-UNI	16000000	1128922544	Promotion du développement économique et protection de l'environnement	agriculture
6 ^{ème}	2023	MANKIN	Construction d'une auberge communautaire	30000000	1158922544	Promotion de la culture, des sports et appui à la jeunesse	Art et culture
7 ^{ème}	2023	MENGANG	Construction d'un hangar de marché à proximité de l'ancienne école	15000000	1173922544	Promotion du développement économique et protection de l'environnement	commerce
8 ^{ème}	2023	NDJOLE	Appui en semences améliorées de manioc de 100ha	15000000	1188922544	Promotion du développement économique et protection de l'environnement	agriculture
	2023	COMMUNE	Construction de 02 puits équipés de PMH à MINFOUMBE	12535540	1201458084	Amélioration de l'offre des services sociaux de base	eau
	2023	COMMUNE	Equipement du complexe culturel de Yoko (en éléments de musée)	4 900 000	1206358084	Promotion de la culture, des sports et appui à la jeunesse	Art et culture
	2023	COMMUNE	Organisation de l'événement sportif "YOKO SPORT JEUNES" à Linte	6000000	1212358084	Promotion de la culture, des sports et appui à la jeunesse	Sport et Education physique
	2023	COMMUNE	Appui technique, organisationnel et financier à la formation des jeunes à la création des AGR et PME.	4000000	1216358084	Promotion de la culture, des sports et appui à la jeunesse	Jeunesse et Education civique
		ESPACE URBAIN/COMMUNE	Entretien routier	27777700	1233 375 016	promotion du développement économique et protection de l'environnement	Travaux publics

À l'issue de cette planification quinquennale, il ressort que sur un total de 60 projets le programme Amélioration de l'offre des services sociaux de base prend du large avec 26 projets, soit 43,3%, le programme Promotion du développement économique et protection de l'environnement avec 15 projets soit 25%, le programmes Promotion de la culture, des sports et appui à la jeunesse avec 19 projets soit 31,7%.

PLAN COMMUNAL DE DÉVELOPPEMENT (PCD) DE YOKO

Tableau 37 : Synthétique des programmes et actions

PROGRAMMES	NOMBRE	POIDS	ACTIONS	NOMBRE	POIDS
Promotion de la culture, des sports et appui à la jeunesse	19	31,7%	CULTURE	7	11,67%
			JEUNESSE	6	10%
			SPORT ET EDUCATION PHYSIQUE	6	10%
Amélioration de l'offre des services sociaux de base	26	43,3 %,	EAU	15	25%
			EDUCATION	9	15%
			SANTE	2	3,33%
Promotion du développement économique et protection de l'environnement	15	25%	COMMERCE	2	3,33%
			AGRICULTURE	10	16,67%
			ELEVAGE	3	5%
TOTAL				60 soit 100%	100%

μ

FIGURE 1 : REPARTITION DES PROGRAMMES TECHNIQUES

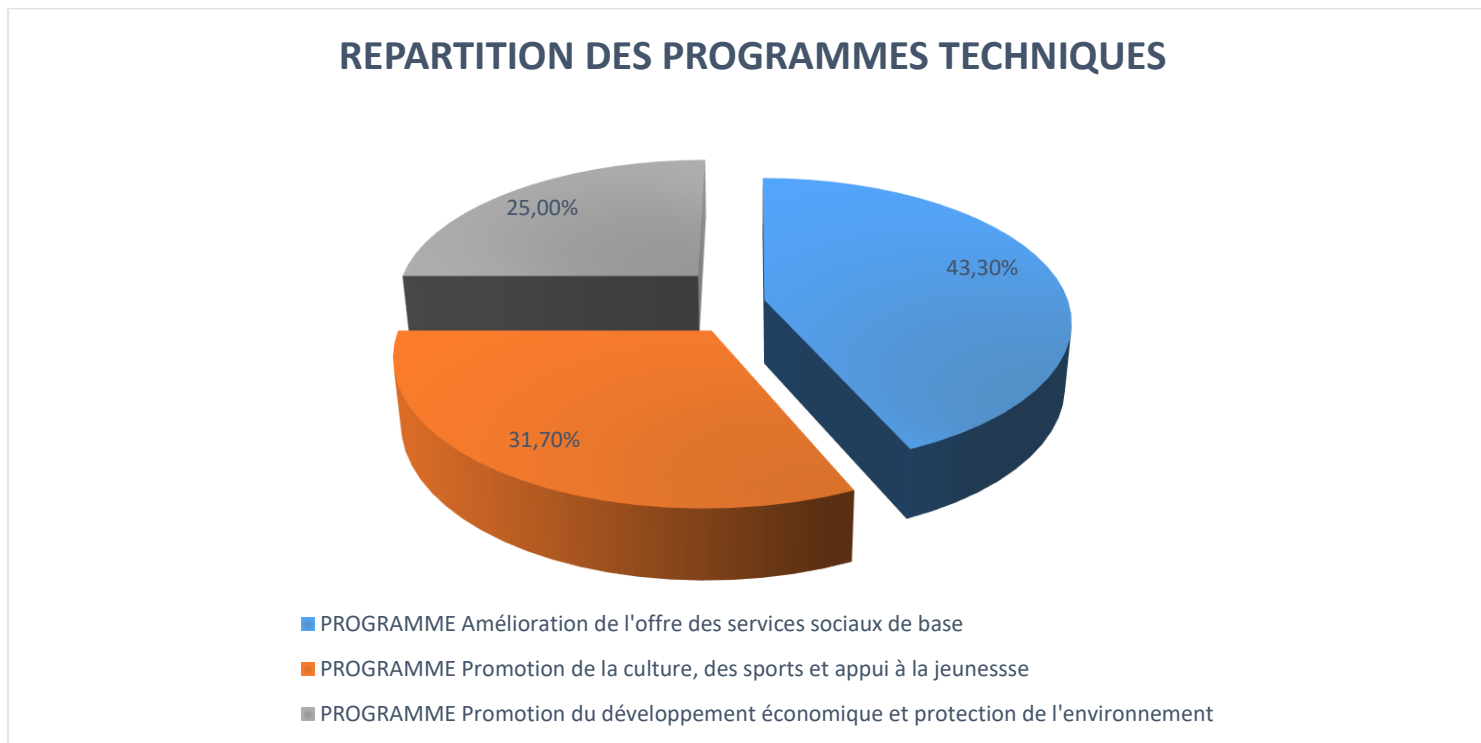


FIGURE 2 : REPARTITION DES ACTIONS

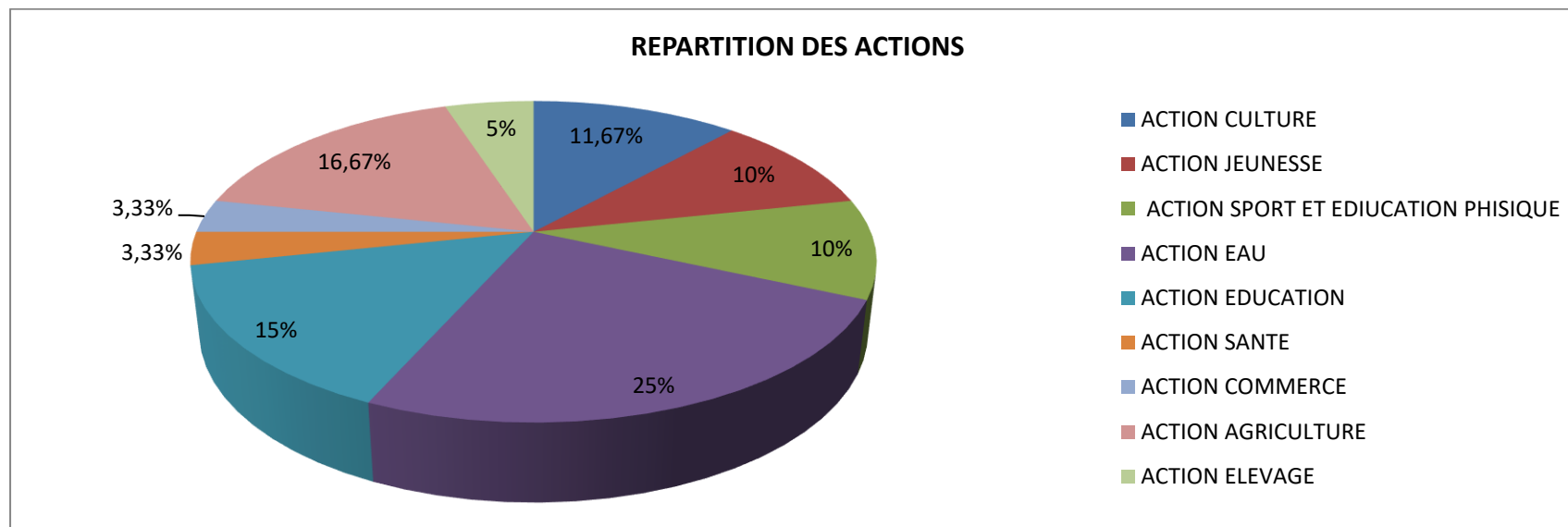


Tableau 28 : synthèse des actions en fonction de chaque programme

PROGRAMMES	NOMBRE	ACTIONS	NOMBRE	POIDS
Promotion de la culture, des sports et appui à la jeunesse	19	CULTURE	7	36,84%
		JEUNESSE	6	31,57%
		SPORT ET EDUCATION PHYSIQUE	6	31,57%
Amélioration de l'offre des services sociaux de base	26	EAU	15	57,69%
		EDUCATION	9	34,61%
		SANTE	2	7,69%
Promotion du développement économique et protection de l'environnement	15	COMMERCE	2	13,33%
		AGRICULTURE	10	66,66%
		ELEVAGE	3	20%

FIGURE 3 : REPARTITION DES ACTIONS DANS LE PROGRAMME AMELIORATION DE L'OFFRE DES SERVICES SOCIAUX DE BASE

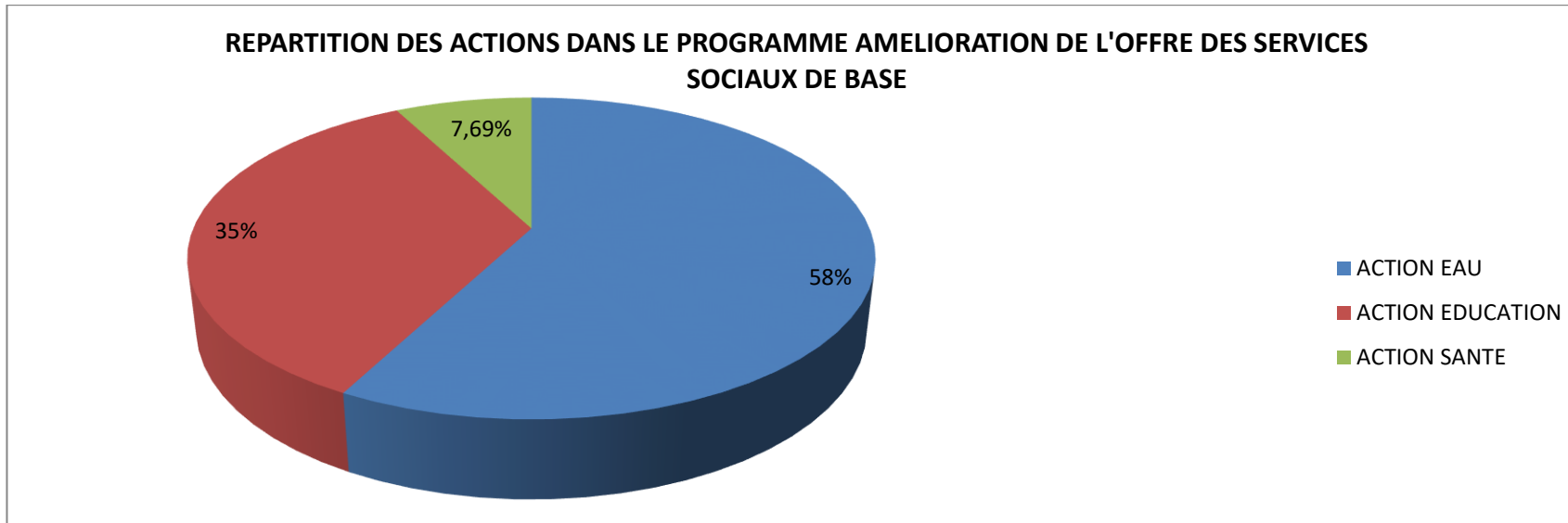


FIGURE 4 : répartition des actions dans le programme culture, sport et éducation physique et appui à la jeunesse

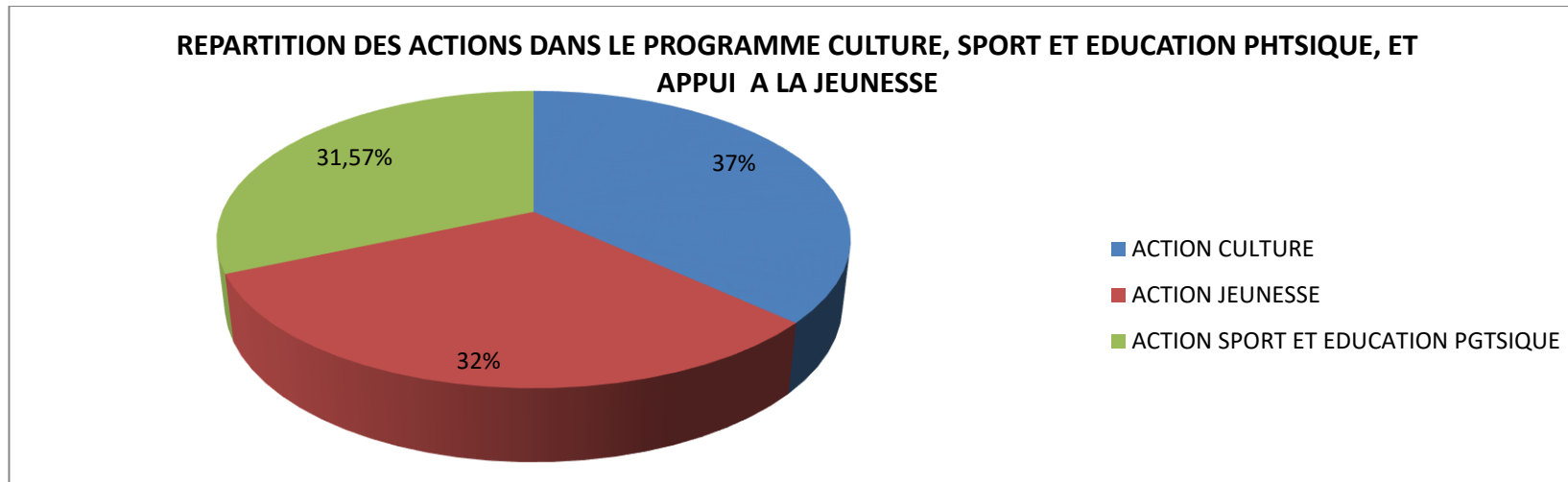


FIGURE 5: DIAGRAMME DES ACTIONS DANS LE PROGRAMME PROMOTION DU DEVELOPPEMENT ECONOMIQUE ET PROTECTION DE L'ENVIRONNEMENT

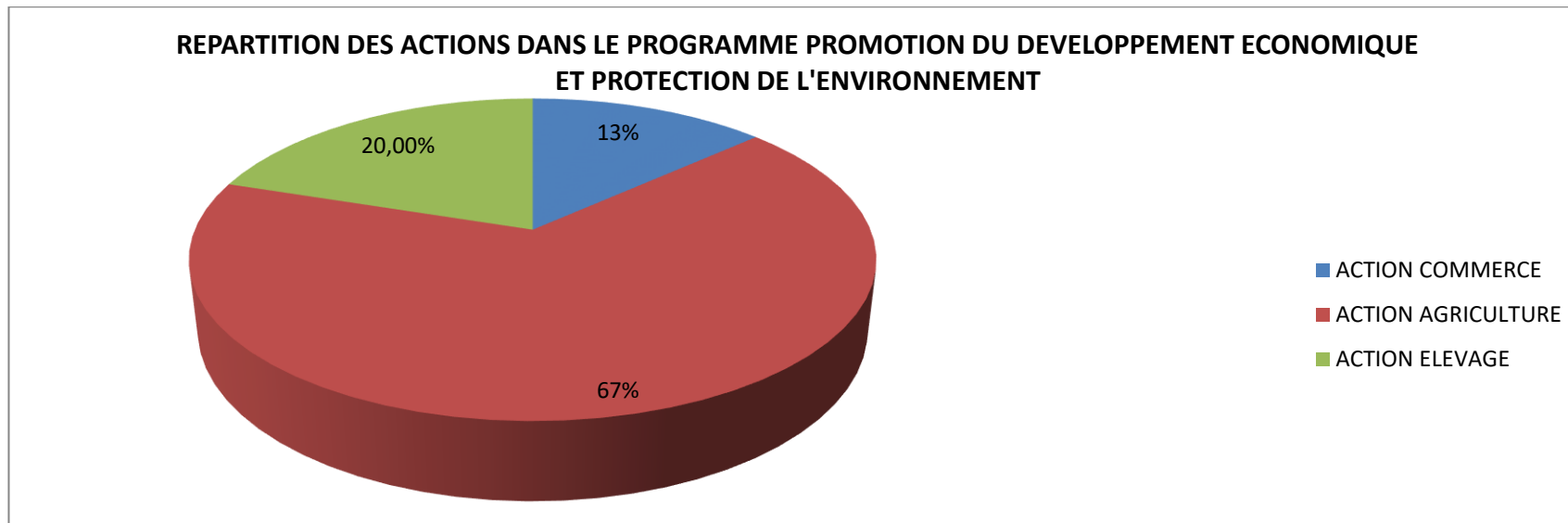


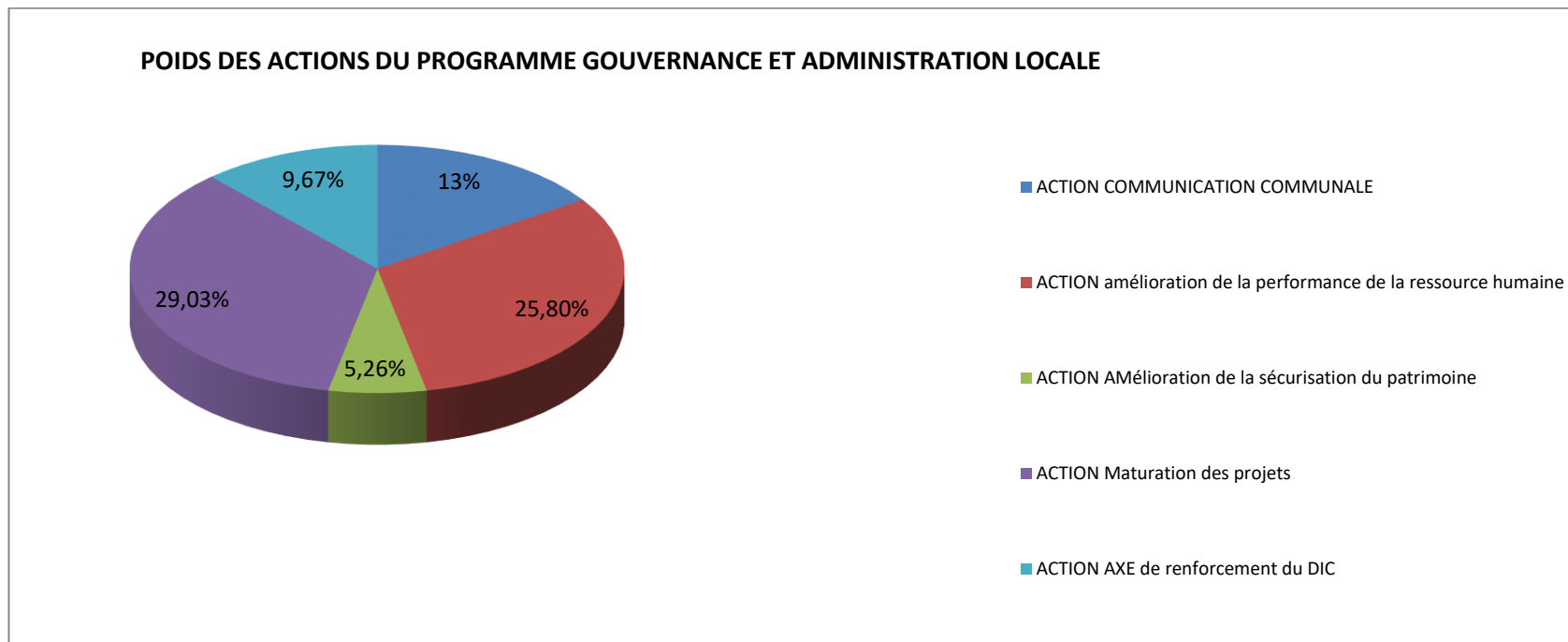
FIGURE 5 : REPARTITION DES ACTIONS DANS LE PROGRAMME GOUVERNANCE ET ADMINISTRATION LOCALE

ACTION	NOMBRE	POIDS
Mobilisation et sécurisation des recettes communale renforcement des capacités du DIC	03	10,71 %
Communication communale	04	14,28 %

PLAN COMMUNAL DE DÉVELOPPEMENT (PCD) DE YOKO

Amélioration de la gestion des ressources humaine de la Commune	08	28,57%
Amélioration et sécurisation du patrimoine communal	08	28,57%
Maturation des projets	05	17,87 %
TOTAL	28	100 %

FIGURE 5 : REPARTITION DES ACTIONS DANS LE PROGRAMME GOUVERNANCE ET ADMINISTRATION LOCALE



2. PROGRAMME TECHNIQUE AMELIORATION DE L'OFFRE DES SERVICES SOCIAUX DE BASE

ACTION 1 : ÉDUCATION DE BASE

Indicateur : taux d'amélioration de la capacité d'accueil dans les établissements scolaire

Projet : Construction de 09 blocs de 02 salles de classe dans 08 écoles publiques, réhabilitation et équipement des salles de classes

Secteur : éducation de base

Activités	Localisation	Indicateurs	Source de vérification	Responsable	2019		2020		2021		2022		2023	
					qté	coût en FCFA	qté	coût en FCFA	qté	coût en FCFA	qté	coût en FCFA	qté	coût en FCFA
Construction d'un bloc de 02 salles de classe à l'EP	MAKOURI	Ratio élèves salles de classes	PV réception	Commune Chef service Technique	1	18.000.000								
Construction et équipement de 02 salles de classe à L EP	MBATOUA	Ratio élèves salles de classes	PV de réception	Commune Chef service Technique	1						1	18.000.000		
Construction d'un bloc de 02 salles de classe à l'EP	GUERE phase 1	Ration élèves salles de classes	PV de réception	Commune Chef service Technique	1		1	14035542						
Construction d'un bloc de 02 salles de classe à l'EP	GUERE phase 2	Ration élèves salles de classes	PV de réception	Commune Chef service Technique					1	20964458				
Construction d'un bloc de 02 salles de classe à l'EP	MENGOENG	Ration élèves salles de classes	PV de réception	Commune Chef service Technique	1	18.000.000								
Construction d'un bloc de 02 salles de classe à l'EP	LENA	Ration élèves salles de classes	PV de réception	Commune Chef service Technique	1	18.000.000								
Construction d'un bloc de 02 salles de classe à l'EP	LINTE	Ration élèves salles de classes	PV de réception	Commune Chef service Technique	1	18.000.000								
Construction d'un bloc de 03 salles de classe à l'EP	MANKIM	Ratio élèves salles de classes	PV de réception	Commune Chef service Technique			1	54.000.000						

PLAN COMMUNAL DE DÉVELOPPEMENT (PCD) DE YOKO

Construction d'un bloc de 02 salles de classe à l'EP	MEGANG	Ration élèves salles de classes	PV de réception	Commune Chef service Technique			1	18.000.000						
--	--------	---------------------------------	-----------------	-----------------------------------	--	--	---	------------	--	--	--	--	--	--

Action 2 : EAU

Indicateur : 95% de la population est à moins de 10 minutes d'un point d'eau potable

Projet : construction de 15 forages équipés d'une pompe a motricité humaine dans la commune

Secteur : Eau

Activités	Localisation	Indicateurs	Source de vérification	Responsable	2019		2020		2021		2022		2023	
					qté	cout en FCFA	qté	cout	qté	cout	qté	cout	qté	cout
Construction d'un forage équipe d'une PMH	ESPACE URBAIN /COMMUNE	Nombre d'habitants au point d'eau			1	8.500.000								
Construction d'un forage équipé d'une PMH à l'école publique	NDJOLE	Nombre d'habitants au point d'eau	PV de réception	Chef service Technique			1	8.500.000						
Construction de 02 puits équipés de PMH	MINFOUMBE	Nombre d'habitants au point d'eau	PV de réception	Chef service Technique									2	12 535 540
construction d'un forage équipé d'une PMH à la chefferie	KOUNDE	Nombre d'habitants au point d'eau	PV de réception	Chef service Technique					1	8.500.000				
Construction d'un forage équipé d'une PMH à l'école publique	MBEMBEING	Nombre d'habitants au point d'eau	PV de réception	Chef service Technique					1	8.500.000				
Construction d'un forage à PMH	FOUY	Nombre d'habitants au point d'eau	PV de réception	Chef service Technique					1	8.500.000				
Construction d'un	ISSANDJA	Nombre	PV de réception	Chef service					1	8.500.000				

PLAN COMMUNAL DE DÉVELOPPEMENT (PCD) DE YOKO

forage à PMH au quartier tchotchobé		d'habitants au point d'eau		Technique										
Construction d'un forage équipé d'une PMH à la chefferie	DONGA	Nombre d'habitants au point d'eau	PV de réception	Chef service Technique							1	8.500.000		
Construction d'un forage équipé d'une PMH à la chefferie	MBA'AM	Nombre d'habitants au point d'eau	PV de réception	Chef service Technique							1	8.500.000		
Construction d'un forage équipé d'une PMH à la chefferie	NYEM	Nombre d'habitants au point d'eau	PV de réception	Chef service Technique							1	8.500.000		
Construction d'un forage équipé d'une PMH	QUARTIER TIKAR	Nombre d'habitants au point d'eau	PV de réception	Chef service Technique									1	8.500.000
Construction d'un forage équipé d'une PMH	QUARTIER HAOUSSA	Nombre d'habitants au point d'eau	PV de réception	Chef service Technique									1	8.500.000
Construction d'un forage équipé d'une PMH	QUARTIER BABOUTE	Nombre d'habitants au point d'eau	PV de réception	Chef service Technique									1	8.500.000
Construction d'un forage équipé d'une PMH à l'aumônerie catholique	YOKO VILLAGE	Nombre d'habitants au point d'eau	PV de réception	Chef service Technique									1	8.500.000
Construction d'un forage équipé d'une PMH	NGOUM	Nombre d'habitants au point d'eau	PV de réception	Chef service Technique									1	8.500.000
Construction d'un forage équipé d'une PMH	MBIMBIM	Nombre d'habitants au point d'eau	PV de réception	Chef service Technique							1	8.500.000		

Action 3 : SANTE

Indicateur : taux d'amélioration de la capacité d'accueil dans les établissements sanitaires

Projet : construction/ équipement de 02 nouveaux centres de santé dans la commune

Secteur : santé

PLAN COMMUNAL DE DÉVELOPPEMENT (PCD) DE YOKO

Activités	Localité	Indicateurs	Source de vérification	Responsable	2019		2020		2021		2022		2023	
					Qté	Cout	Qté	Cout	Qté	Cout	Qté	Cout	Qté	Cout
Équipement du CSI	DOUME	PV de réception du matériel et de l'équipement	Rapport commune Site de construction	Commune population (CC)	-	-	1	7.500.000	-	-	-	-	-	-
Construction d'un centre de santé	MATSARI	PV de réception du centre de santé	Rapport commune Site de construction	Commune Population (CC)	-	-	1	35.000.000	-	-	-	-	1	5.000.000

3. PROGRAMME TECHNIQUE PROMOTION DU DEVELOPPEMENT ECONOMIQUE ET PROTECTION DE L'ENVIRONNEMENT

Action 1 : ELEVAGE

Indicateur : taux d'accès aux protéines animales

Projet : constructions de 03 fermes porcines et avicoles dans la commune

Secteur : ELEVAGE

Activités	Localité	Indicateurs	Source de vérification	Responsable	2019		2020		2021		2022		2023	
					qté	cout	qté	cout	qté	cout	qté	cout	qté	cout
Construction d'une ferme porcine de 12 sujets	ESPACE URBAIN /COMMUNE	Ferme porcine disponible et fonctionnelle	Rapport suivi	Commune	1	10000000	-	-	-	-	-	-	-	-
Construction d'une ferme avicole communautaire de 1000 sujets	ESPACE URBAIN /COMMUNE	Ferme avicole disponible et fonctionnelle	Rapport suivi	commune	1	2019	-	-	-	-	-	-	-	-
Construction d'une ferme avicole de 1000 sujets	MANGAI	Ferme porcine disponible et	Rapport suivi des activités	Commune, population	-	-	-	-	-	1	10.000.000	-	-	-

PLAN COMMUNAL DE DÉVELOPPEMENT (PCD) DE YOKO

		fonctionnelle												
Construction d'une ferme avicole communautaire de 1000 individus	GUERVOUM	Ferme porcine disponible et fonctionnel	Rapport suivi des activités	Commune, population	-	-	1	10.000.000	-	-	-	-	-	-
Construction d'une ferme porcine de 12 sujets	FOUFOUENG	Ferme porcine disponible et fonctionnel	Rapport suivi des activités	Commune, population	-	-	-	-	1	10.000.000	-	-	-	-

Action 2 : agriculture

Indicateur : taux d'augmentation des revenus agricoles

PROJET : construction de 02 magasins de stockage et de 05 des unités de transformation des produits agricoles et création de 03 champs semenciers

Secteur : AGRICULTURE

Activités	Localité	Indicateurs	Source de vérification	Responsable	2019		2020		2021		2022		2023	
					qté	cout	qté	cout	qté	cout	qté	cout	qté	cout
Construction d'un magasin de stockage	SENGBE	Magasin construit et fonctionnel	Rapport commune et (CC)	Commune, population (CC)	1	15.000.000	-	-	-	-	-	-	-	-
Construction d'un magasin de stockage	NGOUEYOU	Magasin construit et fonctionnel	Rapport commune et (CC)	Commune, population (CC)	-	-	1	15.000.000	-	-	-	-	-	-
Construction d'un magasin de stockage	NDIM	Magasin construit et fonctionnel	Rapport commune et (CC)	Commune, population (CC)	-	-	-	-	-	-	-	-	1	15.000.000
Acquisition d'une unité de transformation de manioc à TSO-UNI	LINTE	Unité de transformation installée et fonctionnelle	Rapport commune et (CC)	Commune, population (CC)	-	-	-	-	-	-	-	-	1	15.000.000
Acquisition d'une unité de transformation multifonctionnelle constituée de deux	MEDJANVOUNI	Unité de transformation installée et fonctionnelle	Rapport commune et (CC)	Commune, population (CC)	-	-	-	-	-	-	-	-	1	15.000.000

PLAN COMMUNAL DE DÉVELOPPEMENT (PCD) DE YOKO

moulins diesel															
Création d'une pépinière de cacao de 10.000 plants	MENGOENG	Pépinière fonctionnelle	Rapport commune et (CC)	Commune, population (CC)	-	-	-	-	-	-	-	-	-	1	16.000.000
Création d'un champ semencier amélioré de cacao (100ha)	DONG		Rapport commune et (CC)	Commune, population (CC)	-	-	-	-	-	-	-	-	-	1	10.000.000
Construction d'une unité de transformation de manioc	QUARTIER MEGANG	Unité de transformation installée et fonctionnelle	Rapport commune et (CC)	Commune, population (CC)	-	-	-	-	-	-	-	-	-	1	8.000.000
Acquisition d'une unité de transformation multifonctionnelle constituée de deux moulins	MEKOASSIM	Unité de transformation installée et fonctionnelle	Rapport commune et (CC)	Commune, population (CC)	-	-	-	-	1	7.000.000		-	-	-	-
Appui en semences améliorées de manioc de 100ha	NDJOLE	Nombre de semences améliorées acquises	Rapport commune et (CC)	Commune, population (CC)	-	-	-	-	-	-	-	-	-	1	<u>15.000.000</u>

PLAN COMMUNAL DE DÉVELOPPEMENT (PCD) DE YOKO

Action 3 : commerce

Indicateur : Nombre d'infrastructures commerciales construites

Projet : Construction de 02 hangars de marché

SECTEUR : commerce

Activités	Localité	Indicateurs	Source de vérification	Responsable	2019		2020		2021		2022		2023	
					qté	cout	qté	cout	qté	cout	qté	cout	qté	cout
Extension du Complexe commercial de Yoko : construction de 10 boutiques, 32 comptoirs, un bloc de toilettes	ESPACE URBAIN/COMMUNE	Marché contruit et fonctionnel	Rapport commune	commune	1	70300000	-	-	-	-	-	-	-	-
Construction d'un hangar de marche	LENA	Nombre de comptoirs construits	Village rapport commune	commune	-	-	-	-	-	-	-	-	1	15.000.000
Construction d'un hangar de marché à proximité de l'ancienne école	MENGANG	Nombre de comptoirs construits	Village rapport commune	commune	-	-	-	-	-	-	-	-	1	15.000.000

ACTION : environnement

Activités	Localité	Indicateurs	Source de vérification	Responsable	2019		2020		2021		2022		2023	
					qté	cout	qté	cout	qté	cout	qté	cout	qté	cout
Reboisement des zones de savane sèche et de transition	ESPACE URBAIN/COMMUNE	Nombre d'hectares reboisés	Rapport commune	commune	<u>1</u>	45850000	-	-	-	-	-	-	-	-
Planting de 25 d'arbres dans les établissements scolaires de la commune	ESPACE URBAIN/COMMUNE	Nombre D'arbres plantés par école	Rapport commune	Commune	200	600 000	50	150.000.000	25	75.000.000	-	-	-	-

PLAN COMMUNAL DE DÉVELOPPEMENT (PCD) DE YOKO

Acquisition des bacs à ordures dans les écoles	commune	Nombre de bacs à ordures	Rapport commune	commune	50	250000	50	250000	-	-	-	-	-	-
--	---------	--------------------------	-----------------	---------	----	--------	----	--------	---	---	---	---	---	---

4. PROGRAMME TECHNIQUE PROMOTION DE LA CULTURE, DES SPORTS ET APPUI A LA JEUNESSE

Action 1 : jeunesse

Projets : Construction de 05 aires de loisirs des jeunes à la Commune, Construction de 09 centres multifonctionnels de promotion des jeunes, Construction d'un centre aéré de jeunesse dans les 05 pôles : CENTRE, SUD, EST, OUEST, NORD, Construction et équipement d'un village -pionnier

Indicateur : Nombre d'infrastructures de jeune socialement intégrés

Microprojets	Localité	Indicateurs	Source de vérification	Responsable	2019		2020		2021		2022		2023	
					qté	cout	qté	cout	qté	cout	qté	cout	qté	cout
Financement de 02 projets de Jeunes	yoko	Nombre de jeunes impliqués dans le projet	Rapport commune	commune	1	<u>2.000.000</u>	-	-	-	-	-	-	-	-
Equipement du Centre aéré	Yoko	CCMPJ équipés	Rapport commune	commune	-	-	-	-	1	<u>2.500.000</u>	-	-	-	-
Financement de 02 projets de Jeunes	Yoko	Nombre de jeunes impliqués dans lesdits projets	Rapport commune	commune	-	-	-	-	1	<u>2.000.000</u>	-	-	-	-
Réhabilitation du CMPJ	Yoko	CMPJ fonctionnel	Rapport commune	commune	-	-	-	-	-	-	1	<u>8.000.000</u>	-	-
Campagne d'éducation des conducteurs de mototaxis	Yoko	Nombre de moto taximen capacités	Rapport commune	commune	-	-	-	-	-	-	1	<u>2.000.000</u>	-	-

PLAN COMMUNAL DE DÉVELOPPEMENT (PCD) DE YOKO

Appui technique, organisationnel et financier à la formation des jeunes à la création des AGR et PME	yoko	Nombre de jeunes formés	Rapport commune	commune	-	-	-	-	-	-	-	-	1	4.000.000
--	------	-------------------------	-----------------	---------	---	---	---	---	---	---	---	---	---	-----------

Action 2 : Sport et Education physique

Indicateur : Nombre d'infrastructures de sport et d'éducation physique construites.

Activités	Localité	Indicateurs	Source de vérification	Responsable	2019		2020		2021		2022		2023	
					qté	cout	qté	cout	qté	cout	qté	cout	qté	cout
Organisation de l'événement sportif "YOKO SPORT JEUNES"	LINTE	Nombres de jeunes participants	Rapport commune	Commune	-	-	-	-	-	-	-	-	1	6.000.000
Organisation de l'événement sportif "YOKO SPORT JEUNES"	Doume	Nombres de jeunes participants	Rapport commune	Commune	-	-	-	-	-	-	-	-	-	-
Organisation de l'événement sportif "YOKO SPORT JEUNES" à Doume	YOKO	Nombres de jeunes participants	Rapport commune	Commune	-	-	-	-	-	-	-	-	-	-
Organisation de l'événement sportif "YOKO SPORT JEUNES"	JERUSALEM	Nombres de jeunes participants	Rapport commune	Commune	-	-	-	-	-	-	1	<u>20.000.000</u>	-	-
Aménagement du stade municipal de Yoko (phase I)	yoko	Nombres de jeunes participants	Rapport commune	Commune	-	-	1	<u>20.000.000</u>	-	-	-	-	-	-
Aménagement du stade municipal de Yoko (Phase II)	YOKO	Rapport de suivi	Rapport commune	Commune	-	-	-	-	1	<u>15.000.000</u>	-	-	-	-
Organisation de l'événement sportif "YOKO SPORT JEUNES"	Yoko Urbain	Nombres de jeunes participants	Rapport commune	Commune	-	-	1	<u>2.000.000</u>	-	-	-	-	-	-

PLAN COMMUNAL DE DÉVELOPPEMENT (PCD) DE YOKO

Action 3 : culture

Indicateur : taux d'accès aux infrastructures culturelles dans la commune

Projet : construction/ équipement de 02 foyers culturels dans la commune

activités	Localité	Indicateurs	Source de vérification	Responsable	2019		2020		2021		2022		2023	
					qté	cout	qté	cout	qté	cout	qté	cout	qté	cout
Construction d'un foyer culturel à MBETIKEIN	DONG	PV de réception du foyer culturel	Rapport commune Site de construction	Commune Population (CC)	1	5.000.000	-	-	-	-	-	-	-	-
construction d'un foyer culturel	MEDJAMVOUNI	PV de réception du foyer culturel	Rapport commune Site de construction	Commune Population (CC)	1	<u>8.5.000.000</u>	-	-	-	-	-	-	-	-
Organisation du festival culturel Waikoum de Yoko	YOKO		Rapport commune Site de construction	Commune Population (CC)	-	-	-	-	-	-	1	<u>4.900.000</u>	-	-
Construction d'une auberge communautaire	MANKIM	Auberge construite et fonctionnelle	Rapport village Site de construction	population (CC)	-	-	-	-	-	-	-	-	1	<u>3.000.000</u>
Équipement du complexe culturel de Yoko (en éléments de musée)	YOKO	Complexe culturel équipé	Rapport commune Site de construction	Commune Population (CC)	-	-	-	-	-	-	-	-	1	<u>4.900.000</u>
Identification, encadrement et équipement d'un ensemble culturel	YOKO	Site identifiée	Rapport commune Site de construction	Commune Population (CC)	-	-	-	-	1	<u>4.000.000</u>	-	-	-	-
Érection d'un monument dans la ville de Yoko	Yoko ville	Monument disponible	Rapport Commune	Commune	-	-	1	<u>4.900.000</u>	1	-	-	-	-	-

5. PROGRAMME TECHNIQUE GOUVERNANCE ET ADMINISTRATION LOCALE

5.3.1.4.1. Action 1 : Gouvernance Locale sur les activités découlant essentiellement des axes de renforcement du DIC

Tableau 66 : Action 1 Gouvernance Locale sur les activités découlant essentiellement des axes de renforcement du DIC

Programme Support :															
Indicateur :															
Action Mobilisation et sécurisation des recettes communale : Améliorer de 10% à 100%, le taux mobilisation et de sécurisation des recettes propre de la Commune d'ici 2023															
Indicateur : Taux de mobilisation et de sécurisation des recettes propres de la Commune															
Projet : Elaboration et mise en œuvre d'une stratégie de mobilisation et de sécurisation des recettes propres															
ACTIVITES	lieu d'implantation	Indicateurs	Source de vérification	Responsable	2019		2020		2021		2022		2023		Observations
					Qté	Coût	Qté	Coût	Qté	Coût	Qté	Coût	Qté	Coût	
Atelier de sensibilisation des différents acteurs économiques et corps de métier pour des échanges et des négociations en rapport avec la fiscalité locale (loi n°2009/019 du 15 décembre 2009)	YOKO	Nombre d'atelier tenu -Liste de présence	-Rapport de formation -Liste de présence	- Secrétaire Général -RM -CCD	0	0	1	1 000 000	0	0	0	0	0	0	

PLAN COMMUNAL DE DÉVELOPPEMENT (PCD) DE YOKO

Actualisation systématique du fichier de contribuables ;	YOKO	01 fichier actualisé et disponible	Fichier du contribuable tenu	- Secrétaire Général -RM -CCD	1	1 500 000	0	0	0	0	0	0	0	0	0
Identification de nouvelles sources de recettes.	YOKO	Nombre et liste des nouvelles niches de recettes identifiées	-Rapport de formation -Liste de présence	- Secrétaire Général - Comptable matière	1	500 000	1	500 000	1	500 000	1	500 000	1	500 000	500 000

Tableau 67 : Action 2"Communication communale

Programme Support :															
Indicateur :															
Action "Communication communale" : Améliorer l'accès à l'information d'ici 2023															
Indicateur : Taux de visite du site web de la Commune															
Projet : Elaboration et mise en œuvre d'une stratégie de communication communale															
ACTIVITES	lieu d'implantation	Indicateurs	Source de vérification	Responsable	2019		2020		2021		2022		2023		Observations
					Qté	Coût	Qté	Coût	Qté	Coût	Qté	Coût	Qté	Coût	
Création d'un site web	YOKO	01 site web créé et fonctionnel	Adresse (fonctionnelle) du site web	-Secrétaire Général	0	0	1	2 000 000	0	0	0	0	0	0	

PLAN COMMUNAL DE DÉVELOPPEMENT (PCD) DE YOKO

Mise en réseau des ordinateurs en vue d'améliorer le travail et création d'une base de données.	YOKO	Nombre d'ordinateurs mis en réseau	Ordinateurs mis en réseau disponible et fonctionnels		10	3000000	0	0	0	0	0	0	0	0
Intensification de la recherche des partenaires externes, des bailleurs de fonds et des jumelages ;	YOKO	Liste des partenaires	Rapport d'activité et conventions		1	2 000 000	1	2 000 000	1	2 000 000	0	0	0	0
Mise en place effective du Syndicat de commune du Département	YOKO	01 syndicat créé	Rapport d'activité		0	0	0	0	0	0	0	0	0	0

Programme Support

Action 3 Amélioration de la gestion des ressources humaine de la Commune : Améliorer la performance de la ressource humaine de la Commune d'ici 2023

Indicateur : Taux d'amélioration de la gestion des ressources humaines de la Commune

Projet : Elaboration et mise en œuvre de la gestion des ressources humaines

PLAN COMMUNAL DE DÉVELOPPEMENT (PCD) DE YOKO

ACTIVITES	Localisation	Indicateurs	Source de vérification	Responsable	2019		2020		2021		2022		2023		Observations
					Qté	Coût	Qté	Coût	Qté	Coût	Qté	Coût	Qté	Coût	
Renforcement des capacités du personnel communal à travers des stages, recyclages, séminaires, en montage de documents divers (réactualisation du PCD, CDMT et PIA, montage des requêtes de financement, de divers rapports et PV, bonne tenue du patrimoine communal)	YOKO	Nombre et liste de personnes ayant bénéficié du renforcement des capacités	-Rapport de formation -Liste de présence	- Secrétaire Général -CCD	0	0	1	3 000 000	0	0	0	0	0	0	
Formation régulière des Conseillers sur le fonctionnement de la Commune, sur leur rôle et sur les textes relatifs à la décentralisation	YOKO	Nombre de personnes formées et listes de présence	-Rapport de formation -Liste de présence	- Secrétaire Général -CCD	0	0	1	3 000 000	0	0	0	0	0	0	
Formation des Conseillers municipaux en communication publique et plaidoyer	YOKO	Nombre de formation organisée	-Rapport d'activité -Liste de présence des participants	- Secrétaire Général -CCD	0	0	1	1 000 000	0	0	0	0	0	0	
Renforcement des capacités des Conseillers municipaux en management (audit et contrôle, suivi-évaluation des projets et travail en équipe).	YOKO	Nombre et liste de personnes ayant bénéficié du renforcement des capacités	-Rapport d'activité -Liste de présence des participants	- Secrétaire Général -CCD	0	0	1	2 000 000	1	0	0	0	0	0	
Renforcement des capacités du personnel communal sur l'utilisation de SIMBA	YOKO	Nombre et liste de personnes ayant bénéficié du renforcement des capacités	Délibération portant recrutement du personnel	- Secrétaire Général -CCD	0	0	2	P M	0	0	0	0	0	0	

PLAN COMMUNAL DE DÉVELOPPEMENT (PCD) DE YOKO

Organisation d'un atelier de formation sur le fonctionnement de l'administration communale.	YOKO	Nombre de personnes formées et listes de présence	Délibération portant recrutement du personnel	- Secrétaire Général -CCD	0	0	1	P M	0	0	0	0	0	0	
Élaboration et adoption d'un règlement intérieur du personnel	YOKO	01 règlement intérieur élaboré et adopté	Délibération portant adoption du règlement intérieur	- Secrétaire Général -CCD	0	0	1	P M	0	0	0	0	0	0	
Recyclage et formation du personnel en rapport avec les emplois-types et les missions des services existants ou à créer ;	YOKO	Nombre et liste de personnes ayant bénéficié du renforcement des capacités	-Rapport de formation -Liste de présence	- Secrétaire Général -CCD	0	0	0	0	0	0	0	0	0	0	0

Programme Support :

action 4 Amélioration et sécurisation du patrimoine communal : Améliorer de 10% à 100%, le taux mobilisation et de sécurisation des recettes propre de la Commune d'ici 2023

Indicateur : Taux de mobilisation et de sécurisation du patrimoine de la Commune

Projet : Elaboration et mise en œuvre d'une stratégie de sécurisation, d'acquisition et de maintenance du patrimoine communal

ACTIVITES	Localisation	Indicateurs	Source de vérification	Responsable	2019		2020		2021		2022		2023		Observations
					Qté	Coût	Qté	Coût	Qté	Coût	Qté	Coût	Qté	Coût	

PLAN COMMUNAL DE DÉVELOPPEMENT (PCD) DE YOKO

Acquisition du matériel informatique dans les bureaux d'état civil et la Comptabilité matières	YOKO	Nombre de matériel acquis	-PV de réception -Photos	-Maire -Secrétaire Général -Comptable matière	-	-	1	30 0 00 0 00 00	-	-	-	-	-	-	-
Acquisition d'un groupe électrogène 10 kVa.	YOKO	01 groupe de 10 kva acquis	Factures	-Maire -Secrétaire Général -Comptable matière	-	-	0	10 00 0 00 00	1	1 500 000	1	1 500 000	1	2 000 000	
Acquisition du matériel de protection individuelle (gants, protège-nez, etc.)	YOKO	01 bloc de 06 latrines construit	Facture d'achat et photos	-Maire -Secrétaire Général -Comptable matière	-	-	1	3 00 0 00 00	0	-	-	-	-	-	-
Redéploiement et/ou recrutement et formation du personnel dans la gestion et la maintenance du patrimoine.	YOKO	Nombre de personnes déployées	Liste du personnel communal recruté	-Maire -Secrétaire Général -Comptable matière	-	-	1	50 0 00 00	0	-	-	-	-	-	-
Immatriculation et titrage des terrains bâtis et non bâtis	YOKO	Nombre de terrains bâtis et non bâtis immatriculés	Titres fonciers	-Maire -Secrétaire Général -Comptable matière	1	5 000 000	0	0	1	5 000 000	1	500000 0	1	500000 0	

PLAN COMMUNAL DE DÉVELOPPEMENT (PCD) DE YOKO

appartenant à la Commune.		és et titrés														
Aménagement des bâtiments communaux vétustes (logements, magasin, bureaux, etc.)	YOKO	Nombre de bâtiments communaux aménagés	Rapport - Photos - PV de réception	-Maire -Secrétaire Général -Comptable matière	1	0	0	10 0 00 0	1	0	0	100 000	0	0		
Achat d'un Pick-up	espace urbain/commune/YOKO	Nombre de pick up acquis	Rapport - Photos - PV de réception	-Maire -Secrétaire Général -Comptable matière	1	25 000 000	-	-	-	-	-	-	-	-	-	-

Programme Support :

Indicateur :

Action 5 Maturation des projets : Porter à 100%, le taux de maturation des projets soumis à l'investissement dans la Commune d'ici 2023

Indicateur : Taux de maturation des projets de la Commune

Projet : Élaboration des études de faisabilité 47 ACTIVITES communaux en 05 ans

ACTIVITES	Localisation	Indicateurs	Source de vérification	Responsable	2019		2020		2021		2022		2023		Observations
					Qté	Coût	Qté	Coût	Qté	Coût	Qté	Coût	Qté	Coût	
Construction d'un parc à camion	YOKO	Nombre d'étude de	Rapport d'étude de	- CCD - Service	0	0	1	2 000	0	0	0	0	0	0	0

PLAN COMMUNAL DE DÉVELOPPEMENT (PCD) DE YOKO

		faisabilité	faisabilité	technique				000							
Étude de faisabilité de Reprofilage des routes dans certaines localités de la commune		Nombre d'étude de faisabilité	Rapport par études de faisabilité	- CCD - Service technique	1	20000000	1	2 000 000	0	0	0	0	0	0	-
Étude de faisabilité de l'ouverture des routes dans certaines localités de la commune	YOKO	Nombre d'étude de faisabilité	Rapport d'étude de faisabilité	- CCD - Service technique	1	2000000									-
Étude de faisabilité de l'extension courant électrique BT/MT dans certaines localités de la commune	YOKO	Nombre d'étude de faisabilité	Rapport d'étude de faisabilité	- CCD - Service technique	0	0	1	2 000 000	0	0	0	0	0	0	-
Étude de faisabilité en vue de la construction de 09 forages dans certaines localité de la commune	YOKO	Nombre d'étude de faisabilité	Rapport d'étude de faisabilité	- CCD - Service technique	0	0	1	2 000 000	0	0	0	0	0	0	-

Action : Projets et activités connexes

Projets : Construction, des toilettes dans les 16 salles de classe dans les 08 écoles publiques

Indicateurs : 100% des ecoles sont dotees de toilettes publiques

Activités	Localité	Indicateurs	Source de vérification	Responsable	2019	2020	2021	2022	2023

PLAN COMMUNAL DE DÉVELOPPEMENT (PCD) DE YOKO

					qté	cout	qté	cout	qté	cout	qté	cout	qté	cout
-Construction, des toilettes dans les16 salles de classe dans les 08 écoles publiques	MBATOUA,	Nombres de blocs de latrines construites	Budget fonctionnement commune	commune	-	-	-	-	-	-	1	3.000.00	-	-
	MAKOURY	Nombres de blocs de latrines construites	Budget fonctionnement commune	-	-	3.000.00	-	-	-	-	-	-	-	-
	GUERE	Nombres de blocs de latrines construites	Budget fonctionnement commune	-	-	-	-	3.000.00	-	-	-	-	-	-
	MENGOENG	Nombres de blocs de latrines construites		-	-	3.000.00	-	-	-	-	-	-	-	-
	LENA	Nombres de blocs de latrines construites	Budget fonctionnement commune	-	-	3.000.00	-	-	-	-	-	-	-	-
	LINTE	Nombres de blocs de latrines construites	Budget fonctionnement commune	-	1	3.000.00	-	-	-	-	-	-	-	-
	MANKIM	Nombres de blocs de latrines construites	Budget fonctionnement commune	-	-	-	-	3.000.00	-	-	-	-	-	-
	MEGANG	Nombres de blocs de latrines construites	Budget fonctionnement commune	-	-	-	-	3.000.00	-	-	-	-	-	-

5.3. Détermination du niveau d'accès aux services sociaux de base

Tableau 38 : Détermination du niveau d'accès aux services sociaux de base

PLAN COMMUNAL DE DÉVELOPPEMENT (PCD) DE YOKO

N°	PROGRAMME	Actions	Situation initiale (Accès initial)	%	Situation souhaitée (Accès visé)	%	Population Cible	Norme sectorielle
			Nombre		Nombre			
1	Amélioration de l'offre des services sociaux de base	Eau	18 forages fonctionnels 02 forages non fonctionnels 15 puits fonctionnels 02 puits non fonctionnels 37 points d'eau dont 35 fonctionnels	56,89%	15 nouveaux forages à construire	79,95%	17.000.	251hbs/point d'eau
		Éducation De Base	85 salles de classes construites et fonctionnelles dans les écoles publiques	65,38%	09 nouvelles salles de classes à construire dans les écoles publiques	72 ,30%	2354	60 élèves par salles de classe
		Sante Publique	01 Hôpital de district ,01 CMA et 06 CSI construits, accessibles et fonctionnels	40%	02 nouveaux centres de santé à construire et à équiper	48,88%	12.134	_
2	Promotion du développement économique et protection de l'environnement	AGRICULTURE	5 unités de transformations	31,25%	Construction de 10 unités de transformation des produits	93,75%	17.000	_
		Commerce	03 marches, 01 centre commercial	42%	Construction de 02 hangars de marché	63%	17.000	_
		Élevage	2 fermes porcines	15,38%	Construction de 03 fermes avicoles de 1000 sujets et De02 fermes porcines de 12 sujets	53,83%	.000	_
3	Promotion de la culture, des sports et appui à la jeunesse	Culture	06 foyers culturels	40%	07 évènements culturels à organiser	86,67%	17.000	_
		Jeunesse	0	0%	06 Projets de jeunes à financer	100%		_
		Sport et éducation physique	01stade et 05 aires de jeu	30%	06 activités sportives à organiser	60%		_

5.4. Analyse évaluative des programmes par rapport à l'atteinte des ODD

L'évaluation des programmes par rapport aux ODD va vise essentiellement 03 programmes : à savoir le programme technique Amélioration de l'offre des services sociaux de base, le programme Promotion du développement économique et protection de l'environnement, et le programme technique Promotion de la culture, des sports et appui à la jeunesse. La dimension sociale prend en compte les ODD de 60%, ensuite vient la dimension économique de 49%, la dimension culturelle de 46%, la dimension écologique de 47%, la dimension éthique de 30%, et la dimension gouvernance de 30%.

Projet :	Performance des dimensions du développement durable
----------	--

PLAN COMMUNAL DE DÉVELOPPEMENT (PCD) DE YOKO

DIMENSION	Pondération moyenne	Performance moyenne
SOCIALE	1,9	60%
ÉCOLOGIQUE	1,7	49%
ÉCONOMIQUE	1,7	48%
CULTURELLE	2,1	46%
ÉTHIQUE	1,7	30%
GOUVERNANCE	1,2	30%

Au regard de cette figure, l'on constate que le programme prend assez faiblement en compte les dimensions écologique, économique, culturelle, éthique et gouvernance

A cet effet il ya une nécessité à agir sur ces thématiques.

Tableau 39 : Prise en compte de la dimension sociale par le programme

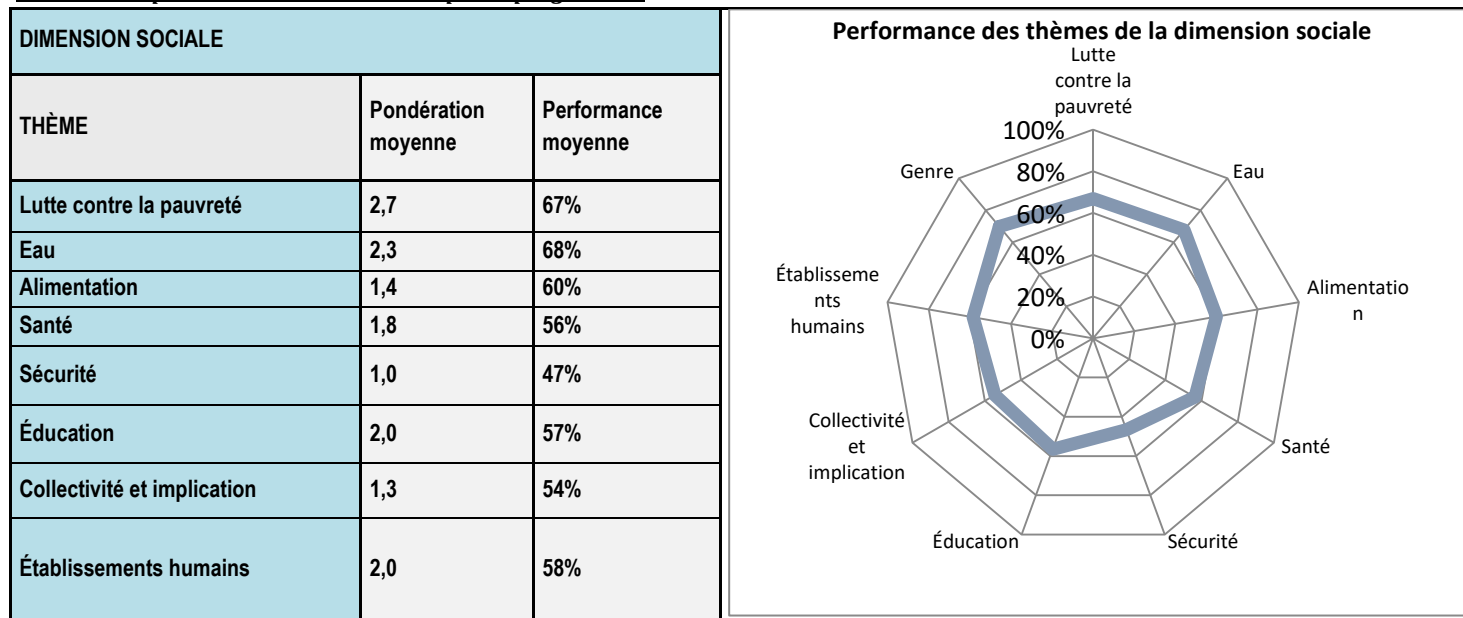


Tableau 40 : *Prise en compte de la dimension économique par le programme*

DIMENSION ÉCONOMIQUE		
THÈME	Pondération moyenne	Performance moyenne
Production responsable	1,8	50%
Consommation responsable	2,7	55%
Viabilité économique	1,3	47%
Travail	1,5	37%
Richesses et prospérité	1,8	52%
Énergie	2,0	50%
Entreprenariat	1,0	37%
Modèles économiques	1,8	40%

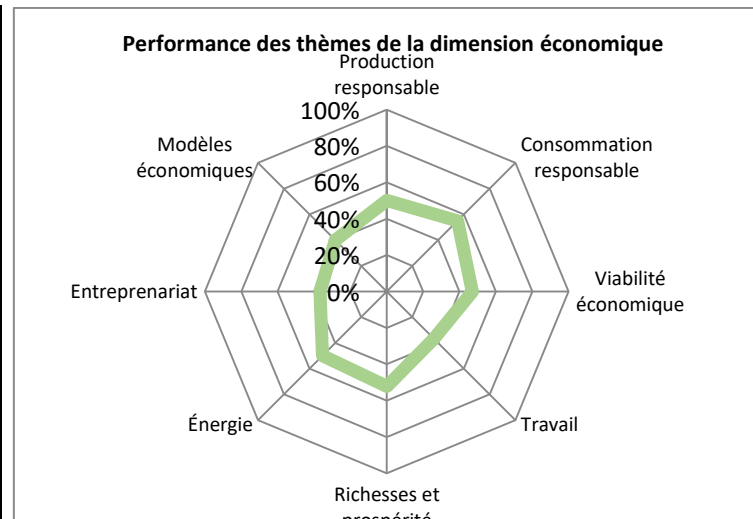


Tableau 41 : Prise en compte de la dimension culturelle par le programme

DIMENSION CULTURELLE		
THÈME	Pondération moyenne	Performance moyenne
Transmission du patrimoine culturel	2,6	48%
Pratiques culturelles et artistiques	2,0	40%
Diversité culturelle	2,3	53%
Contribution de la culture au développement	1,3	40%

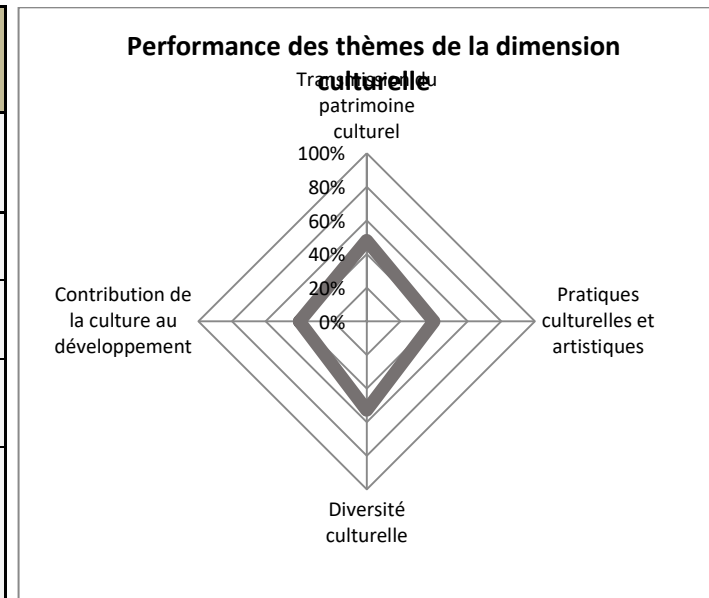
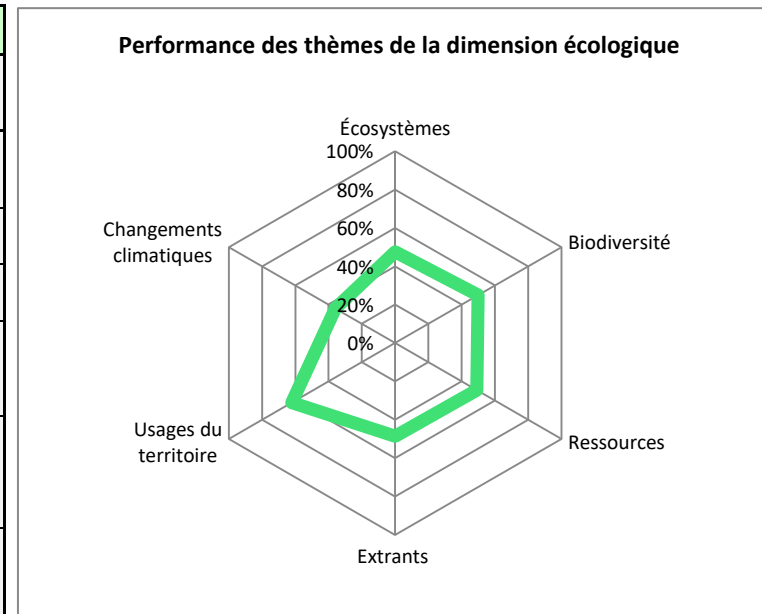


Tableau 42 : *Prise en compte de la dimension écologique par le programme*

DIMENSION ÉCOLOGIQUE		
THÈME	Pondération moyenne	Performance moyenne
Écosystèmes	1,3	48%
Biodiversité	2,0	50%
Ressources	2,8	49%
Extrants	1,4	49%
Usages du territoire	2,3	62%
Changements climatiques	1,0	36%



Prise en compte de la dimension éthique par le programme

DIMENSION ÉTHIQUE		
THÈME	Pondération moyenne	Performance moyenne
Responsabilité	0,0	0%
Paix	2,0	30%
Bienveillance	1,8	30%
Partage	1,3	30%
Démarche éthique	0,0	0%

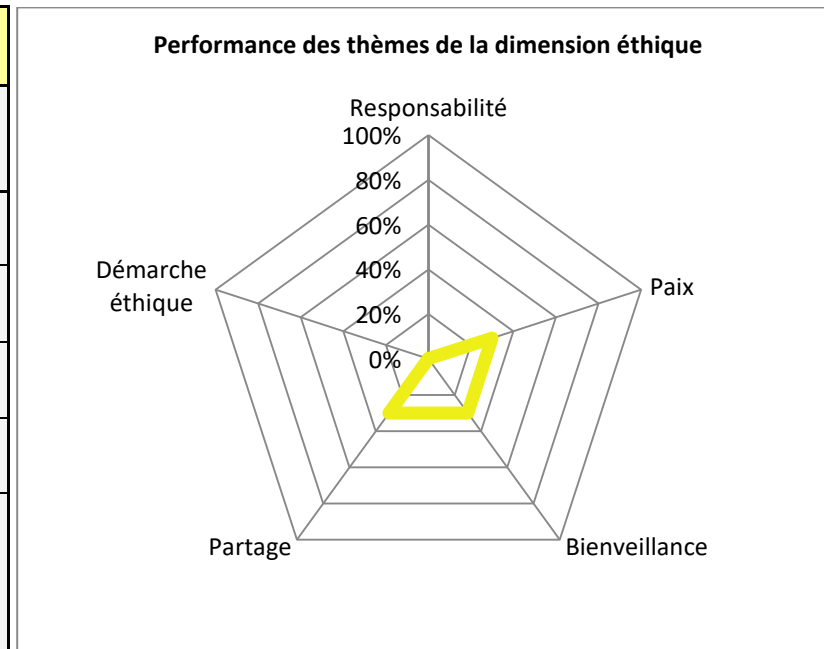
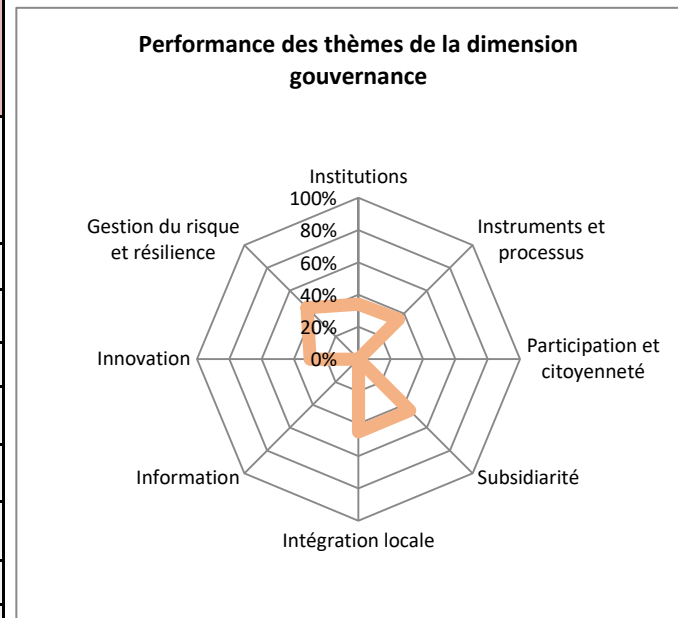


Tableau 43 : *Prise en compte de la dimension gouvernance par le programme*

DIMENSION GOUVERNANCE		
THÈME	Pondération moyenne	Performance moyenne
Institutions	1,3	34%
Instruments et processus	1,0	35%
Participation et citoyenneté	1,0	0%
Subsidiarité	1,0	45%
Intégration locale	1,3	45%
Information	0,0	0%
Innovation	1,6	30%
Gestion du risque et résilience	1,0	45%

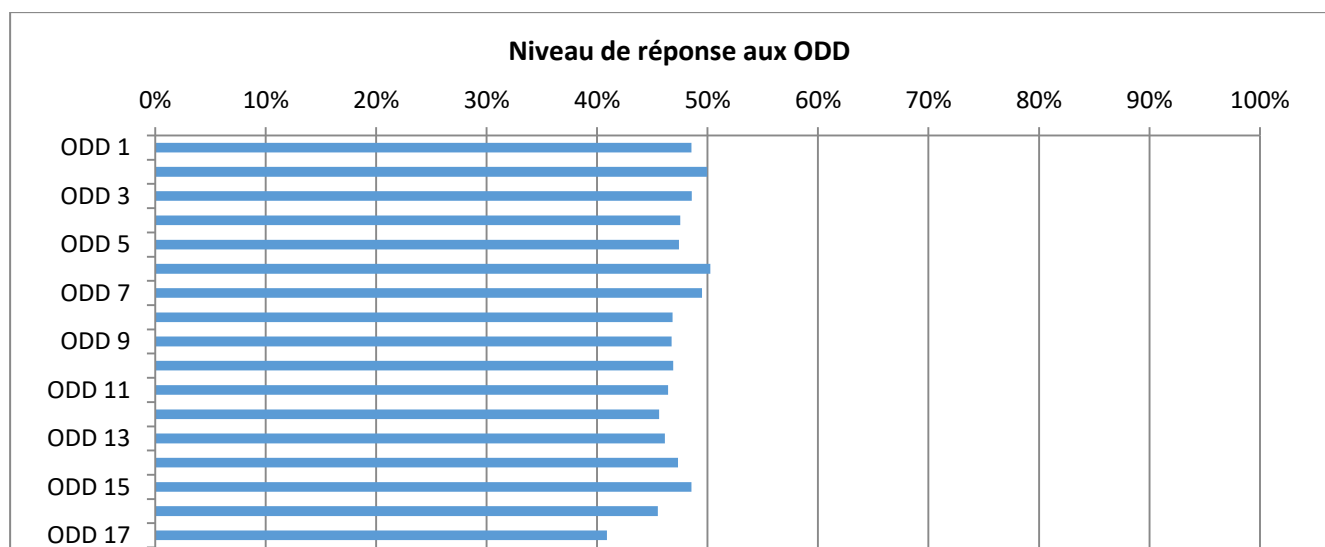


Niveau de prise en compte des ODD par les programmes

ODD	Libellé	Niveau de réponse aux ODD
ODD 1	Éliminer la pauvreté sous toutes ses formes et partout dans le monde	49%
ODD2	Éliminer la faim, assurer la sécurité alimentaire, améliorer la nutrition et promouvoir une agriculture durable	50%
ODD 3	Donner aux individus les moyens de vivre une vie saine et promouvoir le bien-être de tous à tous les âges	49%
ODD 4	Veiller à ce que tous puissent suivre une éducation de qualité dans des conditions d'équité et promouvoir les possibilités d'apprentissage tout au long de la vie	48%
ODD 5	Réaliser l'égalité des sexes et autonomiser toutes les femmes et les filles	47%
ODD 6	Garantir l'accès de tous à des services d'approvisionnement en eau et d'assainissement et assurer une gestion durable des ressources en eau	50%
ODD 7	Garantir l'accès de tous à des services énergétiques fiables, durables et modernes, à un coût abordable	50%

PLAN COMMUNAL DE DÉVELOPPEMENT (PCD) DE YOKO

ODD 8	Promouvoir une croissance économique soutenue, partagée et durable, le plein emploi productif et un travail décent pour tous	47%
ODD 9	Mettre en place une infrastructure résiliente, promouvoir une industrialisation durable qui profite à tous et encourager l'innovation	47%
ODD 10	Réduire les inégalités entre les pays et en leur sein	47%
ODD 11	Faire en sorte que les villes et les établissements humains soient ouverts à tous, sûrs, résilients et durables	46%
ODD 12	Instaurer des modes de consommation et de production durables	46%
ODD 13	Prendre d'urgence des mesures pour lutter contre les changements climatiques et leurs répercussions (en tenant compte des accords conclus par la Conférence des parties à la Convention-cadre des Nations Unies sur les changements climatiques)	46%
ODD 14	Conserver et exploiter de manière durable les océans, les mers et les ressources marines aux fins du développement durable	47%
ODD 15	Préserver et remettre en état les écosystèmes terrestres, en veillant à les exploiter de façon durable, gérer durablement les forêts, lutter contre la désertification, enrayer et inverser le processus de dégradation des sols et mettre fin à l'appauvrissement de la biodiversité	49%
ODD 16	Promouvoir l'avènement de sociétés pacifiques et ouvertes aux fins du développement durable, assurer à tous l'accès à la justice et mettre en place, à tous les niveaux, des institutions efficaces, responsables et ouvertes	46%
ODD 17	Revitaliser le partenariat mondial au service du développement durable et renforcer les moyens d'application de ce partenariat	41%



Dans la dimension sociale, le programme prend faiblement en compte le secteur de la sécurité, à cet effet, il est nécessaire de mettre en œuvre des actions afin d'assurer la sécurité des populations au sein de la commune

Dans le secteur économique, les dimensions production responsable, viabilité économique, entrepreneuriat, et modèles économiques doivent être valorisées afin de relever le niveau de vie des populations

En ce qui concerne la dimension culturelle, les aspects liés à la contribution de la culture au développement, les pratiques culturelles, et la capacité de transmission des valeurs culturelles doivent bénéficier des actions concrètes et efficaces pour redorer le blason de ce secteur

Dans la dimension écologique, les aspects liés à la gestion des écosystèmes, les changements climatiques, la gestion du territoire

, la gestion des ressources doivent bénéficier d'un ensemble d'actions fortes entre les différents acteurs impliqués.

quant aux dimensions gouvernance et éthique, elles sont des aspects où la commune et d'autres partenaires doivent aussi mettre en œuvre des activités dans le sens de la gestion des ressources humaines, financières, dans la gestion du patrimoine communal et du réseau de relation entre la commune et d'autres partenaires.

5.5. PLANIFICATION OPERATIONNELLE

1. CADRE DE DEPENSES A MOYEN TERME (CDMT)

La planification opérationnelle implique la programmation des activités de développement sur une période de 03 ans sur la base des ressources propres et autres partenaires disponibles de la commune. Le coût de cette programmation triennale s'élève à : **849 193 238 FCFA**

Tableau 44 : Cadre de Dépenses à Moyen Terme (CDMT) 2019-2021

ACTIONS	Activités	LOCALITE	Quantité	Année de réalisation			Coûts (x 1 000)	Partenaires/ Financement
				2019	2020	2021		
Eau	Construction d'un forage équipé d'une PMH à la chefferie	DONGA	1				8500	BIP
	Construction d'une mini AEP à pompage solaire	Nouveau quartier administratif	1				24423	BIP
	Construction d'un forage équipé d'une PMH	Jérusalem	1				8000	BIP
	Construction d'un forage équipé d'une PMH	METSING	1				8500	BIP
	Construction d'un forage équipé d'une PMH	OTTO DORF	1				8000	BIP
	Construction d'un forage équipé d'une PMH	BOADAN	1				8000	BIP
	Construction d'un forage équipé d'une PMH	NGOUM	1				8000	BIP
	Construction d'un forage équipé d'une PMH	MEGANG	1				8000	BIP
SOUS TOTAL EAU : 81 423 000 FCFA								
Santé	Construction d'un centre de santé face à la centrale solaire côté Nord-Est	MATSARI	1				35000	Ressources propres
SOUS TOTAL SECTEUR SANTE : 35.000.000 FCFA								
TRAVAUX PUBLICS	Entretien routier	ESPACE URBAIN/COMMUNE					27777700	BIP
	Entretien routier	ESPACE URBAIN/COMMUNE					27777700	BIP
	Entretien routier	ESPACE					27777700	BIP

PLAN COMMUNAL DE DÉVELOPPEMENT (PCD) DE YOKO

ACTIONS	Activités	LOCALITE	Quantité	Année de réalisation			Coûts (x 1 000)	Partenaires/ Financement
				2019	2020	2021		
		URBAIN/COMMUNE						
Culture	Construction et équipement d'un foyer culturel à MBETIKEIN	DONG	1				5.000	Ressources propres
	Erection d'un monument dans la ville	Yoko	1				4 900	MINDDEVEL
	Identification, encadrement et équipement d'un ensemble culturel	Yoko	1				4000	MINDDEVEL
	Construction d'un foyer communautaire	MEDJAMVOUNI	1				8.500	Ressources propres
	Construction d'une case à palabre à la chefferie de YOKO avec les matériaux locaux	Yoko chefferie	1				2.500	BIP
SOUS TOTAL CULTURE F CFA 24.900.000 FCFA								
Sport	Aménagement du stade municipal (Phase II)	Yoko	1				15000	MINDDEVEL
	Organisation de l'événement sportif "YOKO SPORT JEUNES"	Jérusalem	1				6000	MINDDEVEL
	Aménagement du stade municipal (Phase I)	Yoko	1				20 000	MINDDEVEL
	Organisation de l'événement sportif "YOKO SPORT JEUNES"	Yoko Urbain	1				4 000	MINDDEVEL
SOUS TOTAL SPORT : 45.000.000								
Jeunesse	Equipement d'un Centre aéré	Yoko	1				2500	MINDDEVEL
	Financement de 02 projets de Jeunes	Yoko	1				2000	MINDDEVEL
	Financement de 02 projets de Jeunes	Yoko Urbain	1				2 000	MINDDEVEL
SOUS TOTAL JEUNESSE 6 500 000 FCFA								
Education	Construction d'un bloc de 02 salles à l'école maternelle	MENGOENG	1				36.000	Ressources propres
	Construction d'un bloc de 02 salles de classes au CETIC	LENA	1				35.000	
	Construction d'un bloc de 04 salles de classe au CES	LINTE	1				35.000	
	Construction d'un bloc de 03 salles de classe à l'école primaire	MANKIM	1				54.000	
	Construction d'un bloc de 02 salles de classes à l'EP	MEGANG	1				18.000	BIP
	Equipement de l'EP en tables –bancs et bureaux de maîtres	MEGANG	1				1.570	BIP
	Construction d'un bloc de 02 salles de classes à l'EP	GUERE	1				35.000	Ressources propres

PLAN COMMUNAL DE DÉVELOPPEMENT (PCD) DE YOKO

ACTIONS	Activités	LOCALITE	Quantité	Année de réalisation			Coûts (x 1 000)	Partenaires/ Financement
				2019	2020	2021		
	Construction d'un bloc de 02 salles de classes à l'EPB	YOKO	1				10.000	MINDEVDEL
	Equipement de l'EPB en tables –bancs et bureaux de maîtres	YOKO	1				1.700	MINDEVDEL
	Construction d'un bloc de 02 salles à l'école maternelle	YOKO	1				17.000	BIP
	Equipement de l'EP en tables –bancs et bureaux de maîtres	MAKOURY	1				1.570	BIP
	Construction d'un bloc de 0 salles de classe à l'école primaire	MAKOURY	1				18.000	BIP
SOUS TOTAL EDUCATION : 262 840 000 FCFA								
Agriculture	Construction d'un magasin de stockage	SENGBE					15.000	Ressources propres
	Acquisition d'une unité de transformation multifonctionnelle constituée de deux moulins	MEKOASSIM					7.000	Ressources propres
	Construction d'un forage équipé de PMH	DONGA					8.000	BIP
	Mindja-Mendoulong (5 km) par Yoko : Réhabilitation d'un tronçon de route agricole	MINDJA					15.000	BIP
	Construction d'un forage équipé d'une PMH	MAKOURY					18.000	BIP
	Construction d'un magasin de stockage	NGOUETOU					15.000	Ressources propres
	Construction de 02 salles de classe à l'école primaire	GUERE					35.000.000	Ressources propres
SOUS TOTAL AGRICULTURE : 113.000.000								
Élevage	Construction d'une ferme avicole communautaire de 1000 sujets	GUERVOUM					10.000	Ressources propres
	Construction d'une ferme porcine de 12 sujets	FOUFOUENG					10.000	Ressources propres
	Construction d'une éclosérie et d'une exploitation piscicole	YOKO					10.000	MINDEVDEL
SOUS TOTAL ELEVAGE : 30 000 000 FCFA								
Commerce	Extension du Complexe commercial de Yoko	YOKO					57.317 02	Commune/PNDP
	Extension du Complexe commercial de Yoko : construction de 10 boutiques, 32 comptoirs, un bloc de toilettes	YOKO					70.300	MINDEVDEL
SOUS TOTALCOMMERCE : 127.617.002 FCFA								
Environnement	Reboisement des zones de savane sèche et de transition	YOKO					45 850	Union Européenne

PLAN COMMUNAL DE DÉVELOPPEMENT (PCD) DE YOKO

ACTIONS	Activités	LOCALITE	Quantité	Année de réalisation			Coûts (x 1 000)	Partenaires/ Financement
				2019	2020	2021		
	Mise en œuvre des microprojets ayant des études validées	YOKO					77 063 236	Commune/PNDP
SOUS TOTAL ENVIRONNEMENT 122.913.236 FCFA								
COUT TOTAL CDMT : 775193256 FCFA								

PLAN COMMUNAL DE DÉVELOPPEMENT (PCD) DE YOKO

Sur la base des comptes administratifs, et en faisant la moyenne des recettes des trois derniers comptes celles du BIP ont été extirpé et s'élèvent à **150.000.000 pour l'année 2016, à 175.062.825 pour l'année 2017 et à 155.172 825 pour 2018.**

Au regard de ce budget, il apparait que ce dernier est instable dans la mesure où il peut progresser ou régresser selon les années tout en préservant un plancher de **150.000.000**. Dans cette optique, la moyenne des trois a été faite et l'on a obtenu une somme de **480.235650 sur 03 ans** dont la moyenne donne **160.078.550**. Ensuite, s'inspirant de la deuxième priorité de projets prioritaire et sur la base du ranking l'on a procédé à une programmation triennale sur reposant sur les ressources externes dont la Commune peut bénéficier entre 2019 et 2021.

2. CADRE SOMMAIRE DE GESTION ENVIRONNEMENTALE ET SOCIALE DU CDMT

Le cadre sommaire de gestion environnementale du CDMT fait référence aux principaux impacts environnementaux potentiels des microprojets qui doivent être réalisés ainsi que les mesures environnementales d'optimisation ou d'atténuation, les coûts, et les acteurs de mise en œuvre.

Synthèse des microprojets du CDMT

Secteurs d'activité	Catégories	Activités/projets/infrastructures	Type d'évaluation environnementale
Infrastructures sociales	Adductions d'eau et assainissement	Construction d'un forage équipé d'une pompe à motricité humaine à l'école publique de NDJOLE	Selon les textes juridiques, ces projets ne sont pas soumis obligatoirement à une évaluation environnementale.
		Construction d'un forage équipé d'une pompe à motricité humaine à l'école publique de MBEMBEING	
		Construction d'un forage équipé d'une pompe à motricité humaine à NGOUETOU	
		Construction d'un forage équipé d'une pompe à motricité humaine à ISSANDJA	
		Construction d'un forage équipé d'une pompe à motricité humaine à l'école publique de FOUY	
		Construction d'un forage équipé d'une pompe à motricité humaine à l'école publique de MBA'AM	
		Construction d'un forage équipé d'une PMH à METSING	
		Construction d'un forage équipé d'une pompe à motricité humaine à la chefferie : DONGA	
	Établissements sanitaires et hospitaliers	Construction d'un centre de santé intégré	
		Construction d'un centre de santé face à la centrale solaire côté Nord-Est de MATSARI	
		Achèvement des travaux de construction du CSI DE METEING	
	Projet d'infrastructure socio culturelle et éducative	Construction et équipement d'un bloc de 02 salles de classe à l'école maternelle de MENGOENG	
		Construction et équipement d'un bloc de 0 salles de classe à l'école primaire de MANKIM	
		Construction d'un bloc de 02 salles de classes au CETIC de LENA	
		Equipement du CES de LINTE 2 en 60 Tables-bancs	
		Equipement d'un atelier en kit petit matériel didactique électrique au lycée technique de Yoko	
		Construction et équipement d'un bloc de 02 salles de classe à l'école primaire de GUERE	
		Construction et équipement d'un bloc de 02 salles de classe à l'école primaire de MEGANG	
		Construction d'un bloc de 04 salles de classe au CES de LINTE	
		Construction d'un foyer communautaire MEDJAMVOUNI	
		Construction du complexe culturel de Yoko	
	Agriculture	Construction d'un magasin de stockage à SENGBE	

PLAN COMMUNAL DE DÉVELOPPEMENT (PCD) DE YOKO

Secteurs d'activité	Catégories	Activités/projets/infrastructures	Type d'évaluation environnementale
		(5 km) par Yoko : Réhabilitation d'un tronçon de route agricole à MINDJA (Mindja-Mendoulong)	
		Construction d'un magasin de stockage à NGOUETOU	
		Construction d'une ferme avicole communautaire de 1000 sujets à GUERVOUM	
		Construction d'une ferme porcine de 12 sujets à FOUFOUENG	
	Commerce	Extension du Complexe commercial de Yoko	
Environnement	Environnement	Reboisement des zones de savane sèche et de transition	

3. CADRE DE GESTION SOCIALE SOMMAIRE

Tableau 45 : IMPACTS SOCIAUX POSITIFS DES MICROPROJETS ET MESURES D'OPTIMISATION

Secteurs d'activité	Catégories	Activités	Impacts sociaux positifs	Mesures d'optimisation
Infrastructures sociales	Adductions d'eau et assainissement	Construction d'un forage équipé d'une pompe à motricité humaine à l'école publique de NDJOLE	La diminution des maladies hydriques du fait de l'augmentation de l'accès à l'eau potable ; Renforcement de la dynamique des populations à travers la mobilisation pour la bonne gestion de l'ouvrage ;	--
		Construction d'un forage équipé d'une pompe à motricité humaine à l'école publique de MBEMBEING		
		Construction d'un forage équipé d'une pompe à motricité humaine à NGOUETOU		
		Construction d'un forage équipé d'une pompe à motricité humaine à ISSANDJA		
		Construction d'un forage équipé d'une pompe à motricité humaine à l'école publique de FOUY		
		Construction d'un forage équipé d'une PMH à METSING		
		Construction d'un forage équipé d'une pompe à motricité humaine à la chefferie : DONGA		
	Établissements sanitaires et hospitaliers	Construction d'un centre de santé intégré	Diminution des maladies et décès dans la commune	--
		Construction d'un centre de santé face à la centrale solaire côté Nord-Est de MATSARI	Baisse de la mortalité infantile	--
		Achèvement des travaux de construction du CSI DE METEING	Facilite dans le suivi des femmes enceintes Baisse du taux de morbidité	--
	Projet d'infrastructures socio culturelles et éducatives	Construction d'un bloc de 04 salles de classe au CES de LINTE	Amélioration du taux de scolarisation et d'alphabétisation Augmentation du niveau d'accès aux études secondaires et supérieures Diminution de l'exode rural	--
		Construction d'un foyer communautaire MEDJAMVOUNI		--
		Construction du complexe culturel de Yoko		--
		Construction et équipement d'un bloc de 02 salles de classe à l'école primaire de MEGANG		--
		Construction et équipement d'un bloc de 02 salles de classe à l'école primaire de GUERE		--
	ENSEIGNEMENTS SECONDAIRES	Equipement d'un atelier en kit petit matériel didactique électrique au lycée technique de Yoko	Diminution de l'exode rural	--
		Construction d'un bloc de 02 salles de classes au CETIC de LENA		--
		Equipement du CES de LINTE 2 en 60 Tables-bancs		--

PLAN COMMUNAL DE DÉVELOPPEMENT (PCD) DE YOKO

Secteurs d'activité	Catégories	Activités	Impacts sociaux positifs	Mesures d'optimisation
	Culture	Construction d'un bloc de 04 salles de classe au CES de LINTE		--
		Construction d'un foyer communautaire MEDJAMVOUNI		--
		Construction du complexe culturel de Yoko		--
AGRICULTURE		Construction d'un magasin de stockage à SENGBE	Augmentation de revenus agricoles Facilité dans la conservation des produits agricoles	--
		(5 km) par Yoko : Réhabilitation d'un tronçon de route agricole à MINDJA (Mindja-Mendoulong)		--
		Construction d'un magasin de stockage à NGOUETOU		--
	Élevage	Construction d'une ferme avicole communautaire de 1000 sujets à GUERVOUM		Augmentation de la production en protéines animales
Construction d'une ferme porcine de 12 sujets à Foufoueng		Augmentation des revenus	--	
COMMERCE		Extension du Complexe commercial de Yoko	Facilité de ravitaillement et d'écoulement des produits	--

4. CADRE DE GESTION ENVIRONNEMENTALE SOMMAIRE

Tableau 46 : IMPACTS ENVIRONNEMENTAUX POSITIFS DES MICROPROJETS ET MESURES D'OPTIMISATION

Secteurs d'activité	Catégories	Activités	Impacts positifs	mesures d'optimisation	
Infrastructures sociales	Adductions d'eau et assainissement	Construction d'un forage équipé d'une pompe à motricité humaine à l'école publique de NDJOLE	La diminution des maladies hydriques du fait de l'augmentation de l'accès à l'eau potable ; Renforcement de la dynamique des populations à travers la mobilisation pour la bonne gestion de l'ouvrage ;	--	
		Construction d'un forage équipé d'une pompe à motricité humaine à l'école publique de MBEMBEING		--	
		Construction d'un forage équipé d'une pompe à motricité humaine à NGOUETOU		--	
		Construction d'un forage équipé d'une pompe à motricité humaine à ISSANDJA		--	
		Construction d'un forage équipé d'une pompe à motricité humaine à l'école publique de FOUY		--	
		Construction d'un forage équipé d'une PMH à METSING		--	
		Construction d'un forage équipé d'une pompe à motricité humaine à la chefferie : DONGA		--	
	Établissements sanitaires et hospitaliers	Construction d'un centre de santé intégré	Diminution des maladies et décès dans la commune Baisse de la mortalité infantile Facilité dans le suivi des femmes enceintes Baisse du taux de morbidité	--	
		Construction d'un centre de santé face à la centrale solaire côté Nord-Est de MATSARI		--	
		Achèvement des travaux de construction du CSI DE METEING		--	
	Projet d'infrastructure socio culturelle et éducative		Construction d'un bloc de 04 salles de classe au CES de LINTE	Amélioration du taux de scolarisation et d'alphabétisation	--
			Construction d'un foyer communautaire MEDJAMVOUNI		--

PLAN COMMUNAL DE DÉVELOPPEMENT (PCD) DE YOKO

Secteurs d'activité	Catégories	Activités	Impacts positifs	mesures d'optimisation
		Construction du complexe culturel de Yoko YOKO	Augmentation du niveau d'accès aux études secondaires et supérieures Diminution de l'exode rural	--
		Construction et équipement d'un bloc de 02 salles de classe à l'école primaire de MEGANG		--
		Construction et équipement d'un bloc de 02 salles de classe à l'école primaire de GUERE		--
		Equipement d'un atelier en kit petit matériel didactique électrique au lycée technique de Yoko		--
	ENSEIGNEMENTS SECONDAIRES	Construction d'un bloc de 02 salles de classes au CETIC de LENA		--
		Equipement du CES de LINTE 2 en 60 Tables-bancs		--
		Construction d'un bloc de 04 salles de classe au CES de LINTE		--
		Construction d'un foyer communautaire MEDJAMVOUNI		--
	Culture	Construction du complexe culturel de Yoko YOKO		--
				--
	AGRICULTURE	Construction d'un magasin de stockage à SENGBE	Augmentation de revenus agricoles Facilité dans la conservation des produits agricoles	--
		(5 km) par Yoko : Réhabilitation d'un tronçon de route agricole à MINDJA (Mindja-Mendoulong)		--
		Construction d'un magasin de stockage à NGOUETOU		--
	Élevage	Construction d'une ferme avicole communautaire de 1000 sujets à GUERVOUM	Augmentation de la production en protéines animales Augmentation des revenus	--
		Construction d'une ferme porcine de 12 sujets à Foufoueng		--
	COMMERCE		Extension du Complexe commercial de Yoko	Facilité de ravitaillement et d'écoulement des produits

5. PRINCIPAUX IMPACTS SOCIAUX ET ENVIRONNEMENTAUX NEGATIFS ET MESURES ENVIRONNEMENTALES D'ATTENUATION

Tableau 47 : IMPACTS SOCIAUX ET ENVIRONNEMENTAUX NEGATIFS ET MESURES ENVIRONNEMENTALES D'ATTENUATION DES MICROPROJETS

Secteurs	Catégories	Activités	Impactssocio environnementaux négatifs potentiels	Mesures environnementales d'atténuation
Infrastructures sociales	Adductions d'eau et assainissement	Construction d'un forage équipé d'une pompe à motricité humaine à l'école publique de NDJOLE	Pollution sonores générée par les machines et appareils (foreuses, compresseurs, pompe, groupe électrogène et marteau piqueur Destruction du couvert végétal Destruction des plantations ou des micro-écosystèmes Risques d'accidents pendant les travaux. Ouvertures des bars et autres débits de boisson avec risque de développement des activités de prostitution et comme conséquence la transmission des maladies sexuellement transmissibles ;	Sensibilisation des bénéficiaires sur les risques liés aux travaux de construction et les mesures de sécurité ; Utilisation de la boue comme fluide de formation ; Port des Equipements de protection Individuelle (EPI) appropriés à l'opération et respect des protocoles de sécurité. Mise en place d'un Comité de Gestion du Point d'Eau (CGE) par ouvrage doté d'un statut et d'un règlement intérieur.
		Construction d'un forage équipé d'une pompe à motricité humaine à l'école publique de MBEMBEING		
		Construction d'un forage équipé d'une pompe à motricité humaine à NGOUETOU		
		Construction d'un forage équipé d'une pompe à motricité humaine à ISSANDJA		

PLAN COMMUNAL DE DÉVELOPPEMENT (PCD) DE YOKO

Secteurs	Catégories	Activités	Impactssocio environnementaux négatifs potentiels	Mesures environnementales d'atténuation
		Construction d'un forage équipé d'une pompe à motricité humaine à l'école publique de FOUY		
		Construction d'un forage équipé d'une pompe à motricité humaine à l'école publique de MBA'AM		
		Construction d'un forage équipé d'une PMH à METSING		
		Construction d'un forage équipé d'une pompe à motricité humaine à la chefferie : DONGA		
	Sante	Construction d'un centre de santé intégré	Destruction du couvert végétal ; Risque de conflits fonciers avec les populations dans le choix des sites d'implantation ; Risques d'accidents pendant les travaux.	Port des équipements de protection individuelle (EPI) appropriés aux travaux Sensibilisation des populations sur l'importance du projet et le choix du site (prévoir une attestation de donation de site).
		Construction d'un centre de santé face à la centrale solaire côté Nord-Est de MATSARI		
		Achèvement des travaux de construction du CSI DE METEING		
	Éducation	Construction et équipement d'un bloc de 02 salles de classe à l'école maternelle de MENGOENG		
		Construction et équipement d'un bloc de 0 salles de classe à l'école primaire de MANKIM		
		Construction d'un bloc de 02 salles de classes au CETIC de LENA		
		Construction et équipement d'un bloc de 02 salles de classe à l'école primaire de GUERE	RAS	RAS
		Construction et équipement d'un bloc de 02 salles de classe à l'école primaire de MEGANG	RAS	RAS
		Construction d'un bloc de 04 salles de classe au CES de LINTE	RAS	RAS
		Construction d'un foyer communautaire MEDJAMVOUNI	RAS	RAS
		Construction du complexe culturel de Yoko YOKO	RAS	
		Equiperment du CES de LINTE 2 en 60		RAS

PLAN COMMUNAL DE DÉVELOPPEMENT (PCD) DE YOKO

Secteurs	Catégories	Activités	Impactssocio environnementaux négatifs potentiels	Mesures environnementales d'atténuation
		Tables-bancs		
		Equipement d'un atelier en kit petit matériel didactique électrique au lycée technique de Yoko	RAS	
Infrastructures économiques	Travaux publics	Réhabilitation des routes communales		
	Agriculture	Construction d'un magasin de stockage à sengbe	Risque d'accident de travail ; Ouvertures des bars et autres débits de boisson avec risque de développement des activités de prostitution et comme conséquence la transmission des maladies sexuellement transmissibles.	Respecter les règles de sécurité au chantier (port de masques, bottes,) Sensibilisation des populations aux risques des IST et VIH SIDA
		(5 km) par Yoko : Réhabilitation d'un tronçon de route agricole à MINDJA (Mindja-Mendoulong)		
		Construction d'un magasin de stockage à NGOUETOU		
	Elevage	Construction d'une ferme avicole communautaire de 1000 sujets à GUERVOUM	Destruction du couvert végétal ; Risque de conflits fonciers avec les populations Risques d'accidents pendant les travaux.	Port des équipements de protection individuelle (EPI) appropriés aux travaux Sensibilisation des populations sur l'importance du projet
		Construction d'une ferme porcine de 12 sujets à Foufoueng		
Commerce	Extension du Complexe commercial de Yoko			
Environnement	Reboisement des zones de savane sèche et de transition		Revitalisation de l'écosystème	

PLAN COMMUNAL DE DÉVELOPPEMENT (PCD) DE YOKO

6. PLAN SOMMAIRE DE GESTION ENVIRONNEMENTALE ET SOCIALE DU CDMT

Le Plan sommaire de gestion environnementale et sociale (PGES) décrit de manière précise les dispositions institutionnelles nécessaires à la mise en œuvre des mesures d'atténuation et de suivi que ce soit en phase de réalisation ou de fonctionnement du projet. Il apporte des informations précises sur les personnes ou organismes chargés de la mise en œuvre de ces mesures en ce qui concerne par ex., l'exploitation, la supervision, la vérification de l'application, le suivi de l'exécution, les mesures correctives, le financement, l'établissement de rapports et la formation du personnel.

Tableau 48 : PLAN SOMMAIRE DE GESTION ENVIRONNEMENTALE ET SOCIALE DU CDMT

Infrastructures	Impacts socio environnementaux négatifs potentiels	Mesures environnementales d'atténuation	Les acteurs de mise en œuvre	Période			Acteurs de suivi	Coût estimatif de mise en œuvre
				2019	2020	2021		
Construction d'un forage équipé d'une pompe à motricité humaine à l'école publique de NDJOLE	Risques de pollution des nappes d'eau souterraine (phréatique et profonde) ; Risque de pollution générée par les poussières pendant la formation ;	Sensibilisation des bénéficiaires sur les risques liés aux travaux de construction et les mesures de sécurité ;	Mairie Partenaires Prestataires				Populations	----
Construction d'un forage équipé d'une pompe à motricité humaine à l'école publique de Mbembeing								
Construction d'un forage équipé d'une pompe à motricité humaine à NGOUETOU	Risque d'accident pendant les travaux ; Risque de conflit entre les usagers sur l'utilisation du forage ; Pollution sonores générée par les machines et appareils (foreuses, compresseurs, pompe, groupe électrogène et marteau piqueur) ;	Utilisation de la boue comme fluide de formation ; Port des Equipements de protection Individuelle (EPI) appropriés à l'opération et respect des protocoles de sécurité.	Mairie Partenaires Prestataires				Populations	----
Construction d'un forage équipé d'une pompe à motricité humaine à ISSANDJA								
Construction d'un forage équipé d'une pompe à motricité humaine à l'école publique de FOUY								
Construction d'un forage équipé d'une pompe à motricité humaine à l'école publique de MBA'AM	Destruction du couvert végétal ; Risque de conflits fonciers avec les populations dans le choix des sites d'implantation ; Risques d'accidents pendant les travaux.	Mise en place d'un Comité de Gestion du Point d'Eau (CGE) par ouvrage doté d'un statut et d'un règlement intérieur.	MAIRIE Consultant/ Bureau d'études agréés Entrepreneurs; Conseil Municipal MINEPDED				Populations	----
Construction d'un forage équipé d'une PMH à METSING								
Construction d'un forage équipé d'une pompe à motricité humaine à la chefferie : DONGA								
Construction d'un centre de santé intégré	Risque d'accident de travail ; Ouvertures des bars et autres débits de boisson avec risque de développement des	Port des équipements de protection individuelle (EPI) appropriés aux travaux	Mairie Partenaires Prestataires				Populations	----
Construction d'un centre de santé face à la centrale solaire côté Nord-Est de MATSARI								
Achèvement des travaux de construction du CSI DE METEING								
Construction et équipement d'un bloc de 02 salles de classe à l'école maternelle de MENGOENG	Sensibilisation des populations sur l'importance du projet et le choix du site (prévoir une attestation de donation de site)		Mairie Partenaires Prestataires				Populations	----
Construction et équipement d'un bloc de 02 salles de classe à l'école primaire de MANKIM								
Construction d'un bloc de 02 salles de classes au CETIC de LENA								

PLAN COMMUNAL DE DÉVELOPPEMENT (PCD) DE YOKO

Infrastructures	Impacts socio environnementaux négatifs potentiels	Mesures environnementales d'atténuation	Les acteurs de mise en œuvre	Période			Acteurs de suivi	Coût estimatif de mise en œuvre
				2019	2020	2021		
Construction et équipement d'un bloc de 02 salles de classe à l'école primaire de GUERE	activités de prostitution et comme conséquence la transmission des maladies sexuellement transmissibles.	Respecter les règles de sécurité au chantier (port de masques, bottes,) Sensibilisation des populations aux risques des IST et VIH SIDA	Mairie Partenaires Prestataires					----
Construction et équipement d'un bloc de 02 salles de classe à l'école primaire de MEGANG								
Construction d'un bloc de 04 salles de classe au CES de LINTE								
Construction d'un foyer communautaire MEDJAMVOUNI								
Construction du complexe culturel de YOKO								
Réhabilitation des routes communales Construction d'un magasin de stockage à SENGBE (5 km) par Yoko: Réhabilitation d'un tronçon de route agricole à MINDJA (Mindja-Mendoulong) Construction d'un magasin de stockage à NGOUETOU	Destruction du couvert végétal ; Risque de conflits fonciers avec les populations Risques d'accidents pendant les travaux.	Port des équipements de protection individuelle (EPI) appropriés aux travaux	Mairie Partenaires Prestataires					----
Construction d'une ferme avicole communautaire de 1000 sujets à GUERVOUM								
Construction d'une ferme porcine de 12 sujets à Foufoueng								
Extension du Complexe commercial de Yoko								
Reboisement des zones de savane sèche et de transition				Sensibilisation des populations sur l'importance du projet	Mairie Partenaires Prestataires			
	Revitalisation de l'écosystème							

5.6. Plan d'investissement annuel (PIA) :

Le plan d'investissement annuel uniquement prend en compte les projets à réaliser en première année du CDMT. Celui-ci s'appuie sur 04 programmes techniques : Le **programme technique Amélioration de l'offre des services sociaux de base** constitué des actions **EDUCATION, EAU, SANTE, CULTURE**, le **programme technique Proportion du développement économique et protection de l'environnement** constitué des actions **AGRICULTURE, INFRASTRUCTURES ECONOMIQUES**, le **programme Gouvernance et Administration locale** constitué d'une action **Maturation des Projets communaux**. Les premier et deuxième trimestres étant achevés, la logique voudrait que les activités de réalisation des projets se déroulent les 3^{ème}, et 4^{ème} trimestres de l'année 2018.

Tableau 38 : plan d'investissement annuel 2019

programme	actions	activités	lieu d'implantation	Période de réalisation (en Trimestre)				Quantité	Coût total	acteurs/ partenaires
				T 1	T 2	T 3	T 4			
promotion du développement économique et protection de la nature	AGRICULTURE	Construction d'un magasin de stockage	SENGBE					1	15.000.000	Commune (ressources propres) et CAC
		Donga-centre: construction d'un forage équipé de PMH	DONGA					1	8.000.000	BIP
		Mindja-Mendoulong (5 km) par Yoko: Réhabilitation d'un tronçon de route agricole	MINDJA					1	15.000.000	BIP
	FINANCE	Achèvement des Travaux de la Perception de Yoko	YOKO					1	50.000.000	BIP
	ADMINISTRATION TERRITORIALE	Réhabilitation de la dépendance de la résidence du sous-préfet.	YOKO					1	13.000.000	BIP
		Réhabilitation de la résidence de l'Adjoint au Sous-Préfet	YOKO					1	10.000.000	BIP
EDUCATION1										
amélioration de l'offre des services sociaux	EDUCATION	Construction d'un bloc de 02 SALLES à école maternelle	MENGOENG					1	35.000.000	Commune (ressources propres) et CAC
		Construction d'un bloc de 02 salles de classes au CETIC	LENA					1	35.000.000	Commune (ressources propres) et CAC
		Construction d'un bloc de 04 salles de classe au CES	LINTE					1	35.000.000	Commune (ressources propres) et CAC
		LT DE YOKO: Equipement d'un atelier en kit petit matériel didactique ELEQ	YOKO					1	3.000.000	BIP

PLAN COMMUNAL DE DÉVELOPPEMENT (PCD) DE YOKO

programme	actions	activités	lieu d'implantation	Période de réalisation (en Trimestre)				Quantité	Coût total	acteurs/ partenaires
				T 1	T 2	T 3	T 4			
de base		CES DE LINTE 2: Equipement des salles de classe en 60 tables bancs	LINTE2					1	1.800.000	BIP
	SANTÉ	CSI de NGOUETOU: équipement en matériel médical	NGOUEYOU					1	8.000.000	BIP
		CSI DE METEING : ACHEVEMENT	METEING					1	37.000.000	BIP
CSI de MINFOUMBE: paiement des arriérés relatifs à l'équipement		MINFOUMBE					01	500.000.	BIP	
promotion de la culture, des sports et appui a la jeunesse	CULTURE	Construction et équipement d'un foyer culturel à MBETIKEIN	DONG					01	5.000 000	Commune (ressources propres) et CAC
		Construction d'un foyer communautaire	MEDJAMVOUNI					1	8.500.000	Commune (ressources propres) et CAC

1. POPULATIONS VULNERABLES (EOV, HANDICAPEES, VIEILLARDS, ...)

Tableau 49 : Plan de développement des personnes vulnérables (EOV, handicapées, vieillards etc.)

Type de vulnérabilité	Activités envisagées	Indicateurs	Période												Responsables	Coût	Sources de financements		
			J	F	M	A	M	J	J	A	S	O	N	D					
Accès a la citoyenneté	Identification et Etablissement des actes de, naissances à tous les enfants de 0 à 14 ans non pourvus	-2000 actes de naissances sont établis ; - les parents et les chefs appréhendent mieux l'importance des pièces officielles															Minatd Commune	500.000	Budget fonctionnement commune Minas
Acces aux vaccins	Vaccins essentiels pour les formations hospitalières (hôpital de district, csi) et transport vers les sites des bénéficiaires Administration des vermifuges dans les écoles et villages Dotation des moustiquaires	Les formations sanitaires concernées sont pourvues de vaccins ; Nombre d'oev vaccinés Nombre' d'oev ayant reçus des vermifuges															Mairie -centres d'état civil -cma, csi, hôpital de district	5. 000 000	Budget fonctionnement commune Minsante

PLAN COMMUNAL DE DÉVELOPPEMENT (PCD) DE YOKO

Afaires sociales	formation des populations sur la prise en charge des personnes vulnérables	250 personnes sont formées aux principes élémentaires de prise en charge des pv dans les différents groupements																Minas	1.000 000	Budget fonctionnement commune Minedub Minas
Eov	Octroi d'une bourse aux 50 meilleurs eov/ev entrant dans les lycées et collèges	- 50 enfants bénéficient t annuellement d'une bourse ; - au moins 50 meilleurs élèves du minedub entrent dans un lycée /collège																Minedubmbam et kimminesecmbam et kim Pndp Unicef	2.000 000	Budget fonctionnement Minsante
Personnes âgées	Appui à 400 personnes âgées en matériel de déplacement (chaises roulantes, béquilles, lunettes) e	Nombre de personnes âgées ayant bénéficié des équipements et matériel de déplacement																Commune Minas mbam et kim	15.000.000	Minas
	Total																		87.000.000	

2. COUT ESTIMATIF DU PIA

Tableau 50 : Coût estimatif du PIA

SECTEURS	COUTS
EDUCATION	113.000.000
AGRICULTURE	38.000.000
SANTE	53.500.000
FINANCES	50.000.000
CULTURE	12.500.000
ADMINISTRATION TERRITORIALE	23.000.000
TOTAL	263.300.000

PLAN COMMUNAL DE DÉVELOPPEMENT (PCD) DE YOKO

3. PLAN DE PASSATION DES MARCHES DU PIA

Tableau 51 : Plan de passation des marchés du PIA 2019

Désignation	Partenaire	Méthode de sélection	Montant (en millier de francs)	Préparation termes de référence / élaboration des spécifications Tech 15jour délais		Lancement et sélection délai 55 jours		Non objection du bailleur		Attribution 15 jours		Exécution et paiement en fonction de la prestation		Réception	
				PERIODE	PERIODE	PERIODE	PERIODE	PERIODE	PERIODE	PERIODE	PERIODE	PERIODE	PERIODE	PERIODE	PERIODE
Donga-centre: construction d'un forage équipé de PMH	PNDP	AONO	256.	19/01/2019	02/02/2019	3/3/2019				5/5/2019		28/08/2019		28/11/2019	
2. Réhabilitation de la dépendance de la résidence du sous-préfet	PNDP	AONO	4.000	19/01/2019	02/02/2019	3/3/2019				5/5/2019		28/08/2019		28/11/2019	
3. Réhabilitation de la résidence de l'Adjoint au Sous-Préfet	PNDP	AONO	21 000	19/01/2019	02/02/2019	3/3/2019				5/5/2019		28/08/2019		28/11/2019	
4. Construction d'un bloc de 02 SALLES à école maternelle	PNDP	AONO	256	19/01/2019	02/02/2019	3/3/2019				5/5/2019		28/08/2019		28/11/2019	
5. Construction d'un bloc de 02 salles de classes au CETIC	PNDP	AONO	25.000	19/01/2019	02/02/2019	3/3/2019				5/5/2019		28/08/2019		28/11/2019	
Construction d'un bloc de 04 salles de classe au CES	PNDP	AONO	5.000	19/01/2019	02/02/2019	3/3/2019				5/5/2019		28/08/2019		28/11/2019	
7. CES DE LINTE 2: Equipement des salles de classe en 60 tables bancs	PNDP	AONO	23.000	19/01/2019	02/02/2019	3/3/2019				5/5/2019		28/08/2019		28/11/2019	

PLAN COMMUNAL DE DÉVELOPPEMENT (PCD) DE YOKO

8. CSI DE METEING : ACHEVEMENT	PNDP	AONO	16.000	19/01/2019	02/02/2019	3/3/2019				5/5/2019		28/08/2019		28/11/2019	
9.CSI de MINFOUMBE: paiement des arriérés relatifs à l'équipement	PNDP	AONO	15.000	19/01/2019	02/02/2019	3/3/2019				5/5/2019		28/08/2019		28/11/2019	
10.. Construction et équipement d'un foyer culturel à MBETIKEIN	PNDP	AONO	37.000	19/01/2019	02/02/2019	3/3/2019				5/5/2019		28/08/2019		28/11/2019	
11.Construction d'un foyer communautaire à MEDJAMVOUNI	PNDP	AONO	24 700	19/01/2019	02/02/2019	3/3/2019				5/5/2019		28/08/2019		28/11/2019	

V. MECANISME DE SUIVI EVALUATION

6.1. Composition et attributions du comité de suivi-évaluation du PCD

Dans le souci d'assurer une mise en œuvre efficace et efficiente du PCD, le maire a procédé à la mise sur pied d'un comité de suivi évaluation. Il s'agit d'un groupe mixte composé des élus locaux, des chefs traditionnels, et des élites.

1. COMPOSITION DU COMITE COMMUNAL DE SUIVI-EVALUATION DU PCD

- Président : 1ER adjoint au Maire ;**
- RAPPORTEUR : Cadre Communal de Développement (CCD) ;**
- MEMBRES**
 - **MEMBRE 1 : Cadre Communal Financier (CCF) ;**
 - **MEMBRE 2 : Cadre Chargé des Communautés, (CCC) ;**
 - **MEMBRE 3 :**
 - **MEMBRE 4 :**

2. ATTRIBUTIONS DU COMITE COMMUNAL DE SUIVI-EVALUATION DU PCD

En tant que membres du CCSE, Les principaux acteurs impliqués dans la mise en œuvre du PCD de YOKO ont pour principale mission de s'assurer que le Plan s'exécute pleinement dans le respect de la programmation initialement prévue. A cet effet, chacun apporte sa pierre à l'édifice

Le président du CCSE, anime le Comité et coordonne ses activités. A ce titre, il :

- Convoque et préside les réunions du CCSE et les assemblées générales de la Commune ;
- Signe, conjointement avec les partenaires au développement identifiés, les contrats de prestations de services ;
- Procède à l'ordonnancement des dépenses ;
- Signe les documents administratifs, tels que les convocations et invitations aux réunions, les correspondances de toute nature adressées à des tiers, les P-V de réunions ;
- Est le cosignataire sur le compte de la Commune auprès des établissements financiers ;
- Représente la Commune en justice et dans les actes de la vie civile.
- Le Secrétaire Général : il assure le secrétariat du Comité. A ce titre il :
 - Prépare pour soumettre à la signature du président les convocations, invitations et toutes correspondances ;
 - Rédige les procès-verbaux et les comptes rendus des réunions et assemblées générales de la communauté ;
 - Conserve les archives de la communauté.

Les Représentants des associations des Communautés à la base. Etant devenus des acteurs au développement au niveau local, leur participation au CSE permet de tenir compte des besoins de la base qu'ils représentent.

Les chefs traditionnels : Garants de l'autorité au niveau local, ils ont un rôle consultatif au sein du Comité.

Les représentants des secteurs.

Généralement, une Commune est divisée en secteur. Les Conseillers municipaux étant originaires de l'un ou de l'autre secteur de la Commune, ils ont un double rôle. En effet, le rôle d'un conseiller est de prendre les préoccupations de la base afin de les présenter aux sessions du Conseil, puis de tenir les populations de son secteur au courant des décisions du conseil. Ils sont donc les yeux de la Commune répandus à travers la Commune.

PLAN COMMUNAL DE DÉVELOPPEMENT (PCD) DE YOKO

Les personnalités ressources. Ils sont les détenteurs de l'influence morale du CCSE. Sélectionnées parmi l'intelligentsia de la Commune, ils peuvent donner des avis éclairés utiles à ceux qui décident.

6.2. INDICATEURS DE SUIVI ET D'ÉVALUATION DU PIA

Tableau 52 : *Indicateurs de suivi et d'évaluation du PIA*

SECTEUR	ACTIVITES	INDICATEURS DE SUIVI	INDICATEURS D'ÉVALUATION
EDUCATION	Construction d'un bloc de 02 SALLES à l'école maternelle de MENGOENG	Nombre de visite sur le terrain	Nombre de salles de classe construites PV réception
	Construction d'un bloc de 02 salles de classes au CETIC de LENA	Rapport de suivi du respect du cahier de charge	Nombre de salles de classe construites PV réception
	Construction d'un bloc de 04 salles de classe au CES de LINTE	Nombre de visite sur le terrain	Nombre de salles de classe construites PV réception
	CES DE LINTE 2: Equipement des salles de classe en 60 tables bancs	Nombre de visite sur le terrain	Nombre de table-bancs construites PV réception
AGRICULTURE	Construction d'un magasin de stockage à SENGBE	Rapport de suivi Taux d'avancement des travaux	PV réception
	Donga-centre: construction d'un forage équipé de PMH	Taux de réalisation	Nombre de forage construits et fonctionnelle Bonne qualité de l'eau PV réception
	Mindja-Mendoulong (5 km) par Yoko: Réhabilitation d'un tronçon de route agricole	Taux de réalisation	Nombre kilomètres réhabilités PV réception
sante	CSI de NGOUETOU: équipement en matériel médical	Rapport de suivi Taux d'avancement des travaux	PV réception
	CSI DE METEING : ACHEVEMENT	Taux de réalisation	PV réception
CULTURE	Construction et équipement d'un foyer culturel à MBETIKEIN	Rapport de suivi Taux d'avancement des travaux	PV réception
	Construction d'un foyer communautaire	Rapport de suivi Taux d'avancement des travaux	PV réception
ADMINISTRATION TERRITORIALE	réhabilitation de la dépendance de la résidence du sous-préfet.	Rapport de suivi	PV de réception
	réhabilitation de la résidence de l'Adjoint au Sous-Préfet	Taux d'avancement des travaux	PV réception

6.3. DISPOSITIFS, OUTILS ET FREQUENCES DU REPORTING

Tableau 53 : *Dispositif du reporting*

Acteurs	Outils	Fréquence du reporting
Les membres du Comité Communal de Suivi-Evaluation (CCSE) du PCD	Réunion d'évaluation ; Descentes de terrain ; Production des Rapports mensuels (cadre communal de développement) et PV, rapports trimestriels pour le CCSE	La fréquence de suivi des activités se fera de manière trimestrielle (cependant, le cadre communal de développement recruté fera des descentes mensuelles afin de faciliter les activités du CCSE

Dispositif de suivi des réunions

Un modèle de tableau de suivi des réunions qui permettra au Comité de Suivi et aux différents mouvements associatifs de la Commune de capitaliser les différents points à l'ordre du jour et de toujours clore les réunions par les résolutions qu'on évaluera à la prochaine réunion.

Tableau 54 : Modèle de tableau de suivi des réunions

Type de réunion	Date	Ordre du jour	Activités	Résultats attendus
Sensibilisation interne	Restitution des travaux des Ateliers de planification communale ; Plan de sensibilisation par village.	Information porte à porte ; convocation, invitations	Nombre de personnes sensibilisées et vivants dans la Commune.
			Jeux de questions réponses ;	
			Recueil des points de vue	
Sensibilisation externe	Plan de sensibilisation des forces vives résidant de la Commune	Rédaction des lettres de transmission ; Expédition desdites lettres.	Nombre de personnes sensibilisées et vivants à l'extérieur de la Commune

Etats et rapports attendus

Les états

Les différents états issus des données de suivi évaluation (hors microprojets) sont les suivants :

- Les termes de référence de chaque responsable,
- La liste détaillée des activités (i.e. le rapport d'activité),
- Le chronogramme des activités,
- L'analyse des investissements,
- Les tableaux synthétiques des indicateurs globaux,
- Les tableaux et cartes synthétiques des indicateurs sur la population bénéficiaire.
- Les rapports

Contenu du rapport mensuel

C'est un rapport de travail qui ne concerne principalement que les acteurs directs du Projet. Il comprend les rubriques ci-après :

- Appréciations générales sur l'avancement du Projet lors du mois précédent,
- Grandes réalisations par composante,
- Tâches inachevées ou ajournées,
- Grandes activités en perspective,
- Problèmes majeurs rencontrés,
- Solutions et recommandations envisagées,
- La liste des tâches par responsable c'est-à-dire les termes de référence de chacun.

Contenu du rapport trimestriel

Un rapport trimestriel présentant l'état technique et financier du projet sera rédigé. Ce rapport comprendra :

- Un chapitre d'introduction présentant de façon assez détaillée l'avancement du projet en précisant pour le trimestre écoulé :
- Les grandes réalisations par composante
- Les tâches inachevées ou ajournées
- Les grandes activités en perspective
- Les problèmes majeurs rencontrés

- Les solutions et recommandations envisagées
- Le bilan détaillé des activités (i.e. le rapport d'activité) ;
- Le tableau de bord des microprojets accompagné d'analyses ad hoc pertinentes ;
- Le tableau d'utilisation des fonds par activité du projet pour le trimestre écoulé ;
- Le tableau global d'avancement des activités pour le trimestre écoulé ;
- Le tableau des contrats passés et en cours ;
- Le tableau de suivi des décaissements des fonds alloués au projet.

Contenu du rapport annuel

Une fois par an, le rapport sera accompagné d'une annexe qui présentera l'ensemble des résultats des enquêtes annuelles sur le terrain. Plus précisément, cette annexe, qui sera élaborée sur la base d'enquêtes sur le terrain, regroupe : Un chapitre introductif présentant la situation pour l'année écoulée, les évolutions passées et les perspectives, ainsi que les problèmes majeurs suivants :

- Evaluation Du Projet Par Les Bénéficiaires,
- Situation sociale et sanitaire des bénéficiaires dans les zones d'intervention
- Les tableaux présentant les indicateurs sur la population (pauvreté, évaluation du projet)
- Les tableaux et cartes synthétiques présentant les indicateurs de suivi de l'impact social.

6.4. MECANISME DE PREPARATION DU PIA ET DE REVISION DU PCD

Elaboration du nouveau PIA

Pour préparer le PIA, la Commune devrait conduire les étapes ci-après :

- Evaluation des activités de l'année écoulée : il s'agira ici d'évaluer les activités précédentes du PIA, afin de faire un état des lieux des activités qui ont été réalisées et de reconduire dans le prochain PIA celles qui n'ont pas été réalisées.
- Production du rapport annuel des activités qui ont été menées.
- Evaluation des sources disponibles au niveau de la Commune : il s'agit ici pour la Commune de présenter les ressources financières disponibles pour l'année en cours ce qui permettra d'enclencher la prochaine étape.
- Identification des activités à inscrire dans le nouveau PIA : il s'agira ici d'identifier les activités à conduire la nouvelle année ces activités devront sortir du CDMT qui a été élaboré lors de l'atelier de planification.

Mécanisme de Révision du PCD

Pour une gestion efficace des ressources financières, l'actualisation du PCD se fera après trois triennales. La révision dudit document se fera par un appel à manifestation d'intérêt pour le recrutement d'un organisme d'appui local pour l'accompagnement de la réactualisation du PCD.

Le cadre communal de développement aura la charge de monter le dossier d'appel d'offre (DAO) ; et la commission de passation des marchés aura la charge de sélectionner le prestataire selon les principes des marchés publics.

Il est aussi important de savoir à la suite de ce processus qu'un plan de communication a été élaboré pour faire connaître le PCD aux partenaires et aux acteurs de développement

VI. PLAN DE COMMUNICATION

Le plan de communication qui est proposé ici énumère les actions qui seront entreprises pour faire connaître le PCD non seulement au grand public, mais surtout aux partenaires et acteurs de développement. Mais avant, il est important de définir au préalable les objectifs, la cible et les actions qui seront menées dans le cadre de cette campagne.

Objectif :

Ce plan de communication a pour objectif :

- Faire connaître le PCD de YOKO aux partenaires au développement ;
- Attirer les partenaires au développement pour le financement des projets qui y sont contenus.

Cible :

- Les partenaires au développement ;
- Les élites ;
- Les ministères techniques en fonction des thématiques identifiées ici ;
- Les potentiels bailleurs de fonds externes ;
- Les populations de YOKO ;
- Les élus locaux.

Les actions qui seront menées :

- Il faudra au préalable synthétiser le document pour qu'il soit moins long et plus facile à lire ;
- Il faudra concevoir une publicité radio et télé pour présenter le document ;
- Il faut élaborer et mettre en place un blog sur la Commune de YOKO sur internet ;

Choix des médias : CRTV ; Canal 2, vision 4, équinoxe TV, STV2, Cameroun Tribune ; le Messenger ; Radio communale, etc.

Choix du hors média : une soirée de collecte des données ; mailing List ; publi postage ; les associations sur le plan local, national et même international ; une soirée (dîner) avec les ministères techniques et les ambassadeurs et d'autres potentiels bailleurs de fonds pour la présentation du PCD.

7.1. STRATEGIE ET ESQUISSE DE PLAN DE COMMUNICATION

Tableau 55 : Plan de communication à court terme

Objectifs	Canal	Cibles	Activités	Indicateurs	Coûts fcfa
Global : faire connaître le pcd de yoko auprès des partenaires au développement	Médias (publics et privés) : radio, télévision, presse écrite, internet	Autorités administratives partenaires techniques et financiers ; Projets et programmes de développement ; autorités traditionnelles Ong, association, gic...); Elus locaux, sectoriels Elites; Fondations Feicom Ambassades	Organisation d'un atelier local de promotion du pcd	Nombre de billets d'invitations ventilés	10.000.000
Spécifiques 1. Mettre en œuvre une politique de marketing du pcd	Médias (publics et privés) : radio, télévision, presse écrite, internet	Le grand public Les bailleurs de fonds Les osc Les communes externes	Recrutement d'un expert en communication	Contrat de l'expert disponible	4.500.000
	Médias (publics et privés) : radio, télévision, presse écrite, internet		Elaboration du plan média	Plan média disponible et opérationnel	1.000.000
	Médias (publics et privés) : radio, télévision, presse écrite, internet		Conception de spots publicitaires Média et hors média	Spots publicitaires à la portée du grand public	5.000.000
	Médias (publics et privés) : radio, télévision, presse écrite, internet		Elaboration d'un site web de la commune	Site web disponible et fonctionnel	1.000.000
	Médias (publics et privés) : radio, télévision, presse écrite, internet		Elaboration d'une synthèse du document	Pcd succinct disponible	1.000.000
2. Faire connaître le pcd à la communauté nationale et internationale	Médias (publics et privés) : radio, télévision, presse écrite, internet Des rencontres physiques	Les bailleurs de fonds	Multiplication des exemplaires du pcd version dure et version numérique	Nombre d'exemplaires version dure imprimés et version numérique Nombre de rencontre	//
			Correspondance des copies du pcd aux bailleurs de fonds potentiels	Nombre d'exemplaires envoyés/distribués	5.000.000
3. Assurer le suivi – évaluation du marketing du pcd	Médias (publics et privés) : radio, télévision, presse écrite, internet	Le grand public Les bailleurs de fonds	Elaboration d'un calendrier de suivi	Rapport de suivi	1.000.000
Total provisoire : 28.500.000					

NB : le coût total du plan ici est provisoire car le nombre d'exemplaires de PCD à produire dépendra du nombre de partenaires à qui la commune jugera nécessaire d'envoyer une copie dure.

CONCLUSION

Déterminée à s'impliquer activement dans le processus d'émergence amorcée par le Cameroun à l'horizon 2035, la Commune de YOKO a engagé toutes les forces vives de son territoire dans un grand projet de développement à savoir : l'actualisation de son plan communal de développement (PCD). Comme tout projet, cette activité s'est structurée autour des étapes successives en l'occurrence les 07 étapes du processus de planification communale dont les 05 opératoires à savoir : la préparation du processus, les diagnostics participatifs, la planification, la mobilisation des ressources et la programmation. La mise en œuvre et le suivi-évaluation restent dans ce cas des étapes d'accompagnement.

les diagnostics participatifs menés dans la commune ont permis d'identifier les besoins de développement dans 28 secteurs d'activités et suite à cela la commune a pu élaborer sa vision de développement qui s'énonce comme suit : **« A l'horizon 2022, la commune de YOKO est dynamique et développée, disposant des infrastructures de base de qualité où toutes les couches sociales, bien formées et en bonne santé, s'impliquent aux activités socioéconomiques dans le respect de l'environnement »**. Cette vision qui s'est appuyée sur le DSCE lui-même arrimé aux ODD, a pu s'agripper à la politique nationale structurée sur le budget programme. Dans cette optique, trois programmes techniques ont été élaborés à savoir le **programme technique Amélioration de l'offre des services sociaux de base, le programme technique Promotion des sports, de la culture et appui à la jeunesse et le programme technique Promotion du développement économique et protection de l'environnement** dont les poids respectifs sur la planification quinquennale sur ressources propres de la commune sont de **43,3%, de 31,70% et de 25%**. Sur la base des ressources propres et externes fiables de la commune et, s'appuyant sur les projets prioritaires des villages et de l'espace urbain classés selon l'ordre de priorité notamment sur la priorité des priorités, il a été élaboré un cadre de dépenses à moyens termes (CDMT) dont le coût s'évalue à : **775193256 FCFA**, et un plan d'investissement annuel (PIA) qui s'élève à, **263.300.000CFA**. Par ailleurs, sur la base des 32 cadres logiques y compris l'institution communale et le VIH/SIDA, le PCD dégage globalement la somme de **19.262.300. 000.FCFA**.

Afin d'assurer la mise en œuvre et le suivi du PCD à travers l'opérationnalisation du dispositif de suivi-évaluation et la valorisation de son plan de communication, sous l'impulsion des instances communales et avec le soutien de toutes les parties prenantes, il a été mis sur pieds à travers un arrêté communal, un comité de suivi-évaluation qui a pour tâches d'implémenter cette dynamique.

La mise en œuvre du PCD passera donc par un dynamisme accru des responsables communaux qui doivent relever les défis majeurs notamment celui de l'augmentation des recettes propres qui restent encore relativement faibles soit environ 126 millions par an.

Nous espérons qu'à travers la réalisation des projets porteurs inscrits dans le PCD, et comptant sur l'établissement des partenariats, des conventions, des franchises collaborations avec des élites internes et externes, des bailleurs de fonds, l'Etat du Cameroun, d'autres Communes, le secteur privé, les banques, les ONG, les programmes de développements, la commune va pouvoir participer activement à l'émergence escomptée par l'Etat du Cameroun à l'horizon 2035.

BIBLIOGRAPHIE

PLAN COMMUNAL DE DÉVELOPPEMENT (PCD) DE YOKO

Titre de l'ouvrage	Auteur	Date de parution	Editeur
Comptes administratifs	Commune de YOKO	2015-2016	Commune de YOKO
rapport du DIC ET DU DEUC,	OAL MIPACAM	2018	Commune de YOKO
rapport consolidé du DIC, DEUC, DPNV	OAL MIPACAM	2017	Commune de YOKO
PCD de la Commune de YOKO	PNDP/ONG ACP-CAM	2011	Commune de YOKO
Rapport de suivi des Ecoles Primaires et Maternelles du MBAM et KIM	DDMINEDUB/ MBAM et KIM	2014/2015	DD/MINEDUB
Manuel du praticien des appuis au processus d'élaboration des PDC	PNDP	2017	PNDP/CNC
Document de formation en planification communale "	PNDP CR CENTRE	2017 ,2018	PNDP/CNC

ANNEXES

FICHE DE VALIDATION DU PCD